



Београд

www.beograd.rs

СЛУЖБЕНИ ЛИСТ ГРАДА БЕОГРАДА

Година LIII Број 24

26. мај 2009. године

Цена 200 динара

Скупштина града Београда, на седници одржаној 26. маја 2009. године, на основу члана 14. став 4. Закона о пољопривредном земљишту („Службени гласник РС”, бр. 62/06 и 65/08) и члана 31. Статута града Београда („Службени лист града Београда”, број 39/08), а уз сагласност Министарства пољопривреде, шумарства и водопривреде, број 320-11-2186/2009-06 од 30. априла 2009. године, донела је

ГОДИШЊИ ПРОГРАМ

ЗАШТИТЕ, УРЕЂЕЊА И КОРИШЋЕЊА ПОЉОПРИВРЕДНОГ ЗЕМЉИШТА НА ТЕРИТОРИЈИ ГРАДА БЕОГРАДА ЗА 2009. ГОДИНУ

Годишњим програмом заштите, уређења и коришћења пољопривредног земљишта на територији града Београда за 2009. годину (у даљем тексту: Годишњим програмом) утврђују се: врста и обим радова на заштити и уређењу пољопривредног земљишта, са планом улагања средстава, као и План коришћења пољопривредног земљишта у својини Републике Србије (у даљем тексту: у државној својини).

Пољопривредно земљиште, као добро од општег интереса, јесте земљиште које се користи за пољопривредну производњу (њиве, вртови, воћњаци, виноград, ливаде, пашњаци, рибањаци, трстици и мочваре) и земљиште које је одговарајућим планским актом намењено за пољопривредну производњу.

Годишњим програмом предложене су планиране површине пољопривредног земљишта у државној својини за давање у закуп, у укупној површини од 4.747,9383 ха, које се налази на подручју осам градских општина, и то: Барајево, Вождовац, Гроцка, Земун, Лазаревац, Обреновац, Сопот и Сурчин.

Саставни делови овог програма су: Општи део, Програм утврђивања радова на заштити и уређењу пољопривредног земљишта и План коришћења пољопривредног земљишта у државној средини.

И. ОПШТИ ДЕО

1. Увод

Територију града Београда, утврђену законом, чине насељена места, односно подручја катастарских општина које улазе у састав града.

У оквиру законом утврђене територије града, образоване су градске општине чије подручје чине насељена места, односно подручја 176 катастарских општина које улазе у њен састав.

Градске општине у граду Београду су: Барајево, Вождовац, Врачар, Гроцка, Звездара, Земун, Лазаревац, Младеновац, Нови Београд, Обреновац, Палилула, Раковица, Савски венац, Сопот, Стари град, Сурчин и Чукарица.



Графички приказ градских општина на територији града Београда

Подручје градске општине чине:

Градска општина	Катастарска општина	Број КО
Барајево	Арнајево, Барајево, Баћевац, Бељина, Бождаревац, Велики Борак, Вранић, Гунцати, Лисовић, Манић, Мељак, Рожанци, Шиљаковац	13
Вождовац	Бели Поток, Вождовац, Јајинци, Кумодраж, Раковица село, Зуце, Пиносава, Рипањ	8
Врачар	Врачар	1
Гроцка	Бегалица, Болеч, Брестовик, Винча, Врчин, Гроцка, Дражањ, Живковац, Заклопача, Калуђерица, Камендол, Лештане, Пударци, Ритопек, Умчари	15
Звездара	Звездара, Велики Мокри Луг, Мали Мокри Луг, Миријево	4
Земун	Батајница, Земун, Земун поље, Угриновци	4

Градска општина	Катастарска општина	Број КО
Лазаревац	Араповац, Барзиловица, Барошевац, Бистрица, Брајковац, Бурово, Велики Црљени, Врбовно, Вреоци, Дрен, Дудовица, Жупањ, Зеоке, Јанковац, Крушевица, Лазаревац, Лесковац, Лукавица, Мали Црљени, Медошевац, Миросаљци, Петка, Пркосава, Рудовци, Сакуља, Соколово, Степојевац, Стрмово, Стубица, Трбушница, Цветовац, Чибутковица, Шопић, Шушњар	34
Младеновац	Амерић, Велика Иванча, Велика Крсна, Влашка, Границе, Дубона, Јагњило, Ковачевац, Кораћица, Мала Врбица, Марковац, Међулужје, Младеновац (варош), Младеновац (село), Пружатовац, Рабровац, Рајковац, Сенаја, Шепшин	19
Нови Београд	Нови Београд	1
Обреновац	Баљевац, Барич, Бело поље, Бргулице, Бровић, Велико Поље, Вукићевица, Грабовац, Дражевац, Дрен, Забрешје, Звечка, Јасенак, Конатице, Кртинска, Љубинић, Мала Моштаница, Мислођин, Обреновац, Орашац, Пироман, Пољане, Ратари, Рвати, Скела, Стублине, Трстеница, Уровци, Ушће	29
Палилула	Вишњица, Крњача, Палилула, Борча, Велико село, Бесни фок, Ковилово, Овча, Комарева Хумка, Лепушница, Сланци	11
Раковица	Кнежевац, Ресник, Стара Раковица	3
Савски венац	Савски венац	1
Сопот	Бабе, Губеревац, Дрлупа, Дучина, Ђуринци, Мала Иванча, Мали Пожаревац, Неменикуће, Парцани, Поповић, Раља, Рогача, Сибница, Слатина, Сопот, Ропчево, Стојник	17
Стари град	Стари град	1
Сурчин	Бечмен, Бољевци, Добановци, Јаково, Петровчић, Прогар, Сурчин	7
Чукарица	Велики Макиш, Железник, Чукарица, Велика Моштаница, Остружница, Рушањ, Сремчица, Умка	8
УКУПНО		176

Општи део Годишњег програма обухвата предлог заштите и уређења пољопривредног земљишта, као и податке о површинама пољопривредног земљишта који су приказани у табеларним прегледима.

1.1. Заштита и уређење пољопривредног земљишта

Заштита пољопривредног земљишта обухвата мере и активности које се предузимају са циљем трајног обезбеђења природних функција земљишта, коришћења земљишта у складу са његовом наменом, очувања и унапређивања наменског коришћења земљишта.

Под утицајем сложених рељефних, климатских, педолошких и хидролошких услова, заступљеност и намене коришћења пољопривредног земљишта на територији града Београда су јако издиференцирани у простору.

Општи дугорочни циљ у области заштите, уређења и коришћења пољопривредног земљишта јесте очување и унапређење просторно хетерогених ресурса и услова за производњу квалитетних пољопривредно-прехранбених производа, упоредо с континуираним побољшавањем материјалних и социјалних услова живљења становништва, засниваном на концепту *Одрживој пољопривредној и руралној развоја*.

У оквиру овога општег циља издвајају се следећи посебни циљеви заштите, уређења и коришћења пољопривредног земљишта:

- очување површина и плодности пољопривредног земљишта, ради задовољавања прехранбених и других потреба, материјалне и нематеријалне природе, садашњих и будућих генерација;

- усклађивање начина коришћења пољопривредног земљишта с природним погодностима и ограничењима, с једне стране, и развојним потребама локалних заједница, с друге;

- евидентирање ерозионих терена, одређивање и контрола спровођења одговарајућих радова и мера заштите пољопривредног земљишта на тим теренима;

- заустављање процеса непланског ширења стамбено-привредних зона, упоредо са предузимањем ефикасних мера заштите педолошког слоја од деградације разноврсним загађењима, које су резултат човекових производних и пољопривредних активности;

- обезбеђење подршке техничко-технолошком, структурном и организационом унапређењу пољопривредне производње (успостављање складнијег односа између биљне и сточарске производње, ефикасније искоришћавање местимичних погодности за оснивање рибњака, интензивирање повртарске производње, изградња савремених система за наводњавање и одводњавање, спровођење програма укрупњавања, комасације, добровољног груписања земљишта и уређења земљишних поседа и сл.).

Према подацима Завода за информатику и статистику града Београда на територији града Београда налази се укупно 217.272 ха пољопривредног земљишта, од чега обрадиво пољопривредно земљиште (оранице и баште, воћњаци, виногради и ливаде) обухвата 204.757 ха или 94%.

Пољопривредно земљиште у државној својини обухвата 43.353 ха или 20%, а у приватној и другим облицима својине 173.918 ха или 80% од укупне површине пољопривредног земљишта на територији града Београда.

Површине пољопривредног земљишта у државној својини на територији града Београда према катастарским класама и културама су врло хетерогене, од чега зависе и производне особине овог земљишта. Највеће учешће према категоријама коришћења пољопривредног земљишта у државној својини имају њиве и вртови (87%), а које су истовремено најпогодније за давање у закуп, и припадају бољим катастарским класама (првој, другој и трећој).

Педолошке особине пољопривредног земљишта

Орографски (надморска висина, нагиби и експозиција терена) и климатски услови утицали су на формирање различитих типова земљишта који се разликују по природној

плодности, облику и величини површина, као и могућности искоришћавања у пољопривредној и шумарској производњи.

Када се говори о педолошким типовима земљишта (категорија која у значајном степену одређује и његове производне карактеристике) треба истаћи да су најдеталнија истраживања урађена у градским општинама Земун и Сурчин. Ове две општине, представљају део панонске равнице која се одликује земљиштем најбољег квалитета, како са становишта хемијских, тако и са становишта физичких особина, и на њиховом подручју заступљени су следећи типови земљишта:

Тип земљишта	Заступљеност (%)
Чернозем	22
Алувијуми	12
Ливадске црнице	18
Ритске црнице	22
Заслањена земљишта	10
Остали типови земљишта	6
Укупно	100

Поред значајног учешћа врло квалитетног земљишта (черноземи, алувијуми, ливадске и ритске црнице), евидентан је и удео заслањених земљишта, која би требало одређених педомелиоративних мерама поправити у циљу смањења садржаја соли у орничном слоју.

Друго, веома значајно пољопривредно подручје, које припада територији града Београда, налази се на левој обали реке Дунав, односно у Пачевачком Риту. Ове површине, врло погодне за интензивну биљну производњу, припадају градској општини Палилула, и то у катастарским општинама које се налазе северно од Дунава. Ово подручје заузима велику територију и има значајне обрадиве површине, а према подацима добијеним у стручној служби „ПКБ Корпорације”, оне припадају следећим типовима земљишта:

Тип земљишта	Заступљеност (%)
Ритска црница	40
Алувијална земљишта	35
Ливадска земљишта	16
Чернозем	6
Песковита и слатинаста	3
Укупно	100

По укупној површини и квалитету пољопривредног земљишта на трећем месту је градска општина Обреновац. У равничарским подручјима ове градске општине преовлађује гајњача која припада плоднијим типовима земљишта, али је тежег механичког састава. Поред гајњаче, заступљени су и следећи типови земљишта:

Тип земљишта	Заступљеност (%)
Ритска црница	25
Алувијална земљишта	6
Гајњача	34
Параподзол	20
Смоница	13
Пескуша	2
Укупно	100

На подручју градске општине Барајево најзаступљенији тип земљишта је гајњача у оподзољавању, а заступљеност осталих типова земљишта је следећа:

Тип земљишта	Заступљеност (%)
Нормална гајњача	14,08
Гајњача у оподзољавању	49,53
Гајњача оподзољена	19,18
Еродирана гајњача	5,67
Ливадско земљиште	5,24
Алуво-делувијално земљиште	6,3
УКУПНО	100

На подручју градске општине Гроцка преовлађује земљиште типа гајњача и излужени чернозем која су средње-плодна и погодна за воћарску и виноградарску производњу. Мање пољопривредне површине, на равнијим теренима, и уз примену одрђених мелиоративних мера, могу бити веома су погодне за интензивну повртарску производњу на отвореном пољу, али и за постављање пластеника и стакленика.

Подручје градске општине општине Сопот се одликује врло разноврсним педолошким и орографским саставом, а развијени су и специфични типови земљишта. Тако су на београдској површи најзаступљенија земљишта типа чернозем и гајњаче (*еуџирични камбисол*), на пиносавској преовлађују гајњаче, док су на рипањској површи највеће површине под гајњачама у лесивирању (*лувисол*) и смоницама (*верџисол*).

У градским општинама Лазаревац и Младеновац у низијским подручјима најзаступљеније су гајњаче, затим смонице, а у долинама река алувијални типови земљишта, која су уз примену агротехничких мера погодна за биљну производњу (кукуруз, жита, крмно биље, поврће и воћни засади). Према расположивој документацији површине пољопривредног земљишта у државној својини нису велике, значајан део површина је, услед постојећих и ширења нових површинских копова деградиран (Лазаревац), док је један део предвиђен за повраћај земљишта и тај процес још није завршен. Од почетка експлоатације угља уништено је око 4000 хектара пољопривредног земљишта.

Пољопривредне површине најмање плодности и највеће хетерогености су на подручју градске општине Вождовац. У катастарским општинама које се налазе у нижим и равничарским подручјима преовлађује гајњача, понегде и бескарбонатни чернозем, док су виши делови (Авала) мање погодни за ратарску производњу. Плоднија земљишта на подручју ове градске општине већ су одавно претворена у грађевинско земљиште па је мало обрадивих површина.

На подручју градске општине Звездара површине пољопривредног земљишта се налазе у КО Мали Мокри Луг и КО Велики Мокри Луг, где преовлађује земљиште врло угодно за биљну производњу. Међутим, то су мале пољопривредне површине, претежно у приватном власништву. Ове површине се, према подацима добијеним у општини, значајно смањују услед интензивне градње у овом подручју.

Услед близине града слична ситуација је и са површинама пољопривредног земљишта на подручју градске општине Раковица. У државној својини је мали број парцела, оне су мале, по укупном обиму и величини парцела.

Највећи извори загађења пољопривредног земљишта на територији града Београда су: хемијска индустрија, металургија и енергетика (Обреновац, Лазаревац), индустријски отпад, неконтролисано одвођење отпадних вода из домаћинства, неуређене (дивље) и полууређене депоније

чврстог комуналног отпада, отпадне воде загађене пољопривредном делатношћу (неконтролисана употреба минералних ђубрива, пестицида и других органских материја различитог порекла).

Да би се утврдио утицај овог загађења на квалитет земљишта, потребно је извршити узорковање земљишта и спровести одговарајућа истраживања. Међутим, на основу општег стања усева на њивама, приноса гајених биљака и квалитета пољопривредних производа не може се, без значајнијих анализа, утврдити степен њиховог негативног деловања на пољопривредну производњу.

Уређење пољопривредног земљишта

Уређење пољопривредног земљишта обухвата мере којима се реализују просторно-плански документи (просторни и урбанистички планови и основе) кроз поступак комасације и мелиорације у циљу побољшања природних и еколошких услова на пољопривредном земљишту.

Уређење пољопривредног земљишта мелиорацијама обухвата:

- изградњу и одржавање система за одводњавање и наводњавање;
- рекултивацију пољопривредног земљишта коришћењем за експлоатацију минералних сировина и других материјала;
- мелиорацију ливада и пашњака;
- претварање необрадивог пољопривредног земљишта у обрадиво;
- побољшање квалитета обрадивог пољопривредног земљишта (агромелиорације);
- друге мере уређења пољопривредног земљишта.

Територија града Београда је под утицајем неколико варијанти континенталне климе, али све оне се одликују доста неповољним водним режимом (посебно током летњих месеци) за несметан укупан развој пољопривредних усева и засада. Овај неповољни климатски фактор значајно утиче на висину приноса по јединици површине, па и на укупан обим пољопривредне производње, односно количине хране која се може понудити граду. Како кроз територију града Београда протичу велике реке Дунав, Сава и Колубара, као и бројне мање притоке, постоји реална могућност искоришћавања ових вода за допунско влажење.

Пољопривредне површине у државној својини на десној обали реке Дунав се налазе на подручју градске општине Грошка. Према расположивој документацији ове површине се састоје од малих и расцепканих парцела које није могуће груписати у веће пољопривредне комплексе. Међутим, давањем у закуп могле би се користити за интензивну биљну производњу, првенствено поврћа и цвећа. Већи део површина је током зиме и пролећа угрожен високим нивоом подземних вода. Ове површине би се изградњом одговарајуће каналске мреже заштитиле од водне ерозије што би условило бољи начин њиховог коришћења гајењем озимих усева, али и за пластеничку производњу поврћа и цвећа или за подизање воћних засада. Истовремено, значајно би се повећала и тржишна вредност ових пољопривредних површина.

Највеће површине, које су угрожене подземним водама су у градским општинама Обреновац, Лазаревац, Сурчин и Младеновац.

За одводњавање сувишних вода изграђени су дренажни системи који су генерално формиран по сливним подручјима. Системи за одводњавање представљају засебне, сливне површине, а чине их каналска мрежа и црпне станице.

На подручју градских општина Палилула, Земун, Сурчин, Обреновац и Лазаревац развијена је каналска мрежа која се користи и за одводњавање, односно спречавање

плављења пољопривредног земљишта када се, услед подизања нивоа воде у рекама, појављују подземне воде на приобалним подручјима.

Наводњавање или иригација је хидротехнички и мелиорациони поступак којим се на пољопривредно земљиште вештачким путем доводи вода како би се у земљишту постигла влажност потребна за нормалну исхрану биљака и тиме повећао укупна принос.

Одводњавање и наводњавање

И поред тога, што у најразвијенијим пољопривредним подручјима велике њивске производње у градским општинама Палилула, Земун и Сурчин, постоје системи за наводњавање, само мањи део пољопривредних површина се наводњава.

Функционисање каналске мреже за наводњавање и одводњавање због неадекватног одржавања је у великој мери отежано. Овај проблем је веома изражен у периодима са високим нивоом подземних вода, површинских вода и великим количинама атмосферских падавина, тако да су велике површине пољопривредног земљишта у тим периодима поплаване. Због тога је неопходно довођење каналске мреже и црпних станица у оптимално функционално стање.

На подручју градске општине Лазаревац изражена је деградација тла услед интензивног копања угља, што доводи до формирања земљишта најниже класе бонитета, депосола и техногених земљишта. То су антропогена земљишта настала одлагањем јаловине, одлагањем пепела као и сами површински копови где се врши експлоатација угља. У процесу рекултивације земљишта је укупно око 400 хектара на којима се обавља ратарска производња, и 18 хектара воћњака од укупно уништених 3749 хектара.

Уређење пољопривредног земљишта путем комасације је један од услова за организовање интензивне пољопривредне производње. Комасација обухвата планске, организационе, правне, економске и техничке мере које се спроводе у циљу укрупњавања и побољшања природних и еколошких услова пољопривредног земљишта. Овим поступком формирају се парцеле новог облика, одрженог правца са пројектованом путном мрежом.

Оптимална површина парцеле зависи од врсте производње (ратарско-повртарски усеви или воћни засади). За савремену ратарску производњу, која подразумева коришћење пољопривредне механизације великог радног учинка, њиве треба да су велике и правилног облика. Међутим, и на мањим површинама (изнад једног хектара) може се рационално применити пољопривредна механизација уколико су оне правилног облика. Стога све површине, где за то постоје могућности, треба груписати у веће комплексе и исправити им међе где год то услови на терену дозвољавају. На оним површинама, које нису подесне за укрупњавање, постоје могућности за производњу поврћа или цвећа.

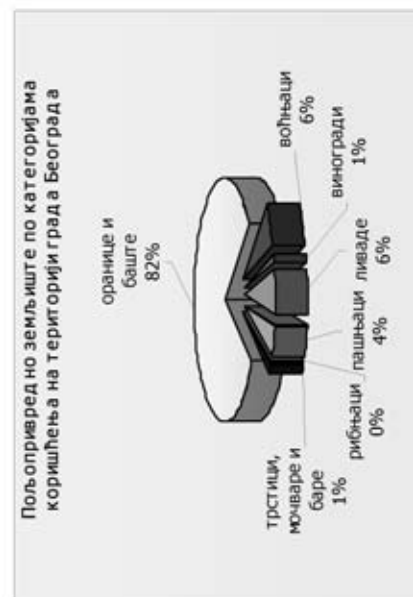
Тако је, у протеклом периоду, на територији града Београда, поступак уређења пољопривредног земљишта путем комасације спроведен на подручју градских општина Земун, Младеновац, Палилула, Сопот и Обреновац.

Такође, врло важан услов за организовање савремене пољопривредне производње су квалитетни приступни путеви од економског дворишта до обрадивих површина. Анализа стања путне мреже на пољопривредном подручју територије града Београда показује да је она у различитом стању у појединим градским општинама. Нешто је боља у традиционалном пољопривредним општинама, али су пољски путеви, у целини у изузетно лошем стању посебно када се ради о оним који воде до парцела у државној својини. Разлози несређеног стања путне мреже су бројни, на првом месту услед нелегалне изградње стамбених и привредних објеката која је у протеклом периоду све интензивнија. Други разлог је неконтролисано ширење пољопривредних површина преоравањем путева, затим несређено стање у имовинско-правном односима.

Табела 1. Пољопривредно земљиште на територији града Београда по категоријама коришћења по градским општинама

Ред. број	Општина	Пољопривредно земљиште у ha										Укупно 9=5+6+7+8
		Обрадиво пољопривредно земљиште у ha					Укупно свега					
		Оранице и баште 1	Воћњаци 2	Виногради 3	Ливаде 4	Укупно свега 5=1+2+3+4	Пашњаци 6	Рибњаци 7	Трстици, мочваре и баре 8	Укупно 9=5+6+7+8		
1	Барајево	12373	1015	47	1292	14727	436	0	0	15163		
2	Вождовац	6446	643	107	1282	8478	845	0	2	9325		
3	Гроцка	13754	3453	1550	1173	19930	898	0	115	20943		
4	Звездара	1423	116	44	25	1608	118	67	0	1793		
5	Земун	9127	113	89	99	9428	29	0	187	9644		
6	Лазаревац	17144	1845	63	2643	21695	1511	0	12	23218		
7	Младеновац	20469	2484	660	2551	26164	1139	0	24	27327		
8	Нови Београд	859	11	1	24	895	91	0	7	993		
9	Обреновац	26928	1220	25	718	28891	1181	0	225	30297		
10	Палилула	27047	197	103	68	27415	542	297	2098	30352		
11	Раковица	795	45	4	76	920	275	0	12	1207		
12	Сопот	14932	1897	98	1903	18830	747	0	1	19578		
13	Чукарица	6004	345	51	316	6716	697	0	171	7584		
14	Сурчин	18437	153	145	381	19060	378	121	289	19848		
	Београд	175738	13537	2931	12551	204757	8887	485	3143	217272		


• Подаци Завода за информатику и статистику града Београда (Статистички годишњак Београда 2007. година)



Табела 2. Пољопривредно земљиште по облицима својине на територији града Београда

Облик својине	Пољопривредно земљиште у ха							
	Обрадиво пољопривредно земљиште у ха					пашњаци	рибњаци трстици и мочваре	укупно
	њиве и вртови	воћњаци	виногради	ливаде	укупно			
	1	2	3	4	5=1+2+3+4	6	7	8=5+6+7
Државна својина РС	37991	1104	263	1619	40978	1910	466	43354
Приватна и други облици својине (задружна и мешовита)	137747	12433	2668	10931	163779	6997	3142	173918
Укупно	175738	13537	2931	12550	204757	8907	3608	217272

* Подаци Министарства пољопривреде, шумарства и водопривреде



Табела 3. Пољопривредно земљиште у државној својини по катастарским класама и културама на територији града Београда

Катастарска култура	Пољопривредно земљиште у ха								
	Катастарска класа								
	I	II	III	IV	V	VI	VII	VIII	Укупно
Њиве	1257	6839	14078	9499	4570	1563	95	19	37919
Вртови	5	52	15						72
Воћњаци	331	240	407	122	1	3			1104
Виногради	34	55	164	10					263
Ливаде	5	476	727	288	110	7	6		1619
Пашњаци	335	514	621	155	59	99	63	64	1910
Трстици-мочваре	285	181	1						466
Укупно	2252	8356	16013	10075	4739	1673	164	83	43354

* Подаци Министарства пољопривреде, шумарства и водопривреде

II ПРОГРАМ УТВРЂИВАЊА РАДОВА НА ЗАШТИТИ И УРЕЂЕЊУ ПОЉОПРИВРЕДНОГ ЗЕМЉИШТА ЗА 2009. ГОДИНУ

Програм утврђивања радова на заштити, уређењу и коришћењу пољопривредног земљишта у 2009. години и План коришћења пољопривредног земљишта у државној својини обухвата планиране површине пољопривредног земљишта у државној својини за давање у закуп од 4.747,9383 ha за осам градских општина, односно 26 катастарских општина и то:

1. Вождовац за катастарске општине: Рипањ и Зуце;
2. Земун за катастарске општине: Батајница и Угриновци;
3. Сурчин за катастарске општине: Јаково, Сурчин, Прогар, Бољевци, Добановци и Петровчић;
4. Обреновац за катастарске општине: Пироман и Љубинић;
5. Сопот за катастарске општине: Сибница, Дрлупа, Дучина, Ђуринци, Рогача и Стојник;
6. Барајево за катастарске општине: Арнајево, Барајево, Бождаревац и Рожанци;
7. Лазаревац за катастарске општине: Барошевац, Бистрица и Крушевица ;
8. Гроцка за катастарску општину: Ритопек

Табела 4. План извора средстава

ИЗВОР СРЕДСТАВА	СРЕДСТВА ГРАДА- средства јединице локалне самоуправе 40 % (дин)
Накнада од закупа пољопривредног земљишта у државној својини по Програму 2009.	10.000.000,00
Накнада од промене намене пољопривредног земљишта	20.000.000,00
УКУПНО	30.000.000,00

Табела 5. Програм утврђивања радова на заштити, уређењу и коришћењу пољопривредног земљишта

Намене улагања	Површина у ха, број узорака	Предрачунска вредност улагања (дин)	Конструкција финансирања			
			Сопствено учешће (% и дин)	Други извори (% и дин)		
			у %	у динарима	у %	у динарима
I УРЕЂЕЊЕ ПОЉОПРИВРЕДНОГ ЗЕМЉИШТА		18.000.000,00	100	18.000.000,00		
Уређење атарских путева		8.000.000,00	100	8.000.000,00		
Обележавање парцела државног земљишта		3.000.000,00	100	3.000.000,00		
Одводњавање и наводњавање пољопривредног земљишта		4.000.000,00	100	4.000.000,00		
Побољшање квалитета обрадивог пољопривредног земљишта		3.000.000,00	100	3.000.000,00		
II ЗАШТИТА ПОЉОПРИВРЕДНОГ ЗЕМЉИШТА		2.000.000,00	100	2.000.000,00		
Контрола плодности обрадивог пољопривредног земљишта		1.000.000,00	100	1.000.000,00		
Утврђивање постојања опасних и штетних материја у пољопривредном земљишту		1.000.000,00	100	1.000.000,00		
III СТУДИЈСКО-ИСТРАЖИВАЧКИ РАДОВИ КОЈИ ТРЕТИРАЈУ ПРОБЛЕМАТИКУ ЗЕМЉИШТА		10.000.000,00	100	10.000.000,00		
Студијско – истраживачки радови		10.000.000,00	100	10.000.000,00		
УКУПНО (I+II+III)		30.000.000,00	100	30.000.000,00		

III

**ПЛАН КОРИШЋЕЊА
ПОЉОПРИВРЕДНОГ ЗЕМЉИШТА
У ДРЖАВНОЈ СВОЈИНИ**

ГРАДСКА ОПШТИНА БАРАЈЕВО

Општина Барајево се налази јужно од Београда и граничи се са следећим градским општинама: Вождовац, Чукарица, Обреновац, Лазаревац и Солот. Подручје градске општине Барајево чине 13 катастарских општина које обухватају укупну површину од 21.311,7804 ha.

Табела 1. Преглед површина пољопривредног земљишта за град Београд и општину Барајево

Ред. Бр.	Општина	Пољопривредно земљиште у ha								
		Обрадиво пољопривредно земљиште у ha				Пашњаци		Трстици и мочваре	Укупно	
		Оренице и баште	Воћњаци	Виногради	Ливаде	Укупно	Пашњаци			Рибњаци
1	2	3	4	5 1+2+3+4	6	7	8	9 5+6+7+8		
1	Београд	175738	13537	2931	12551	204757	8887	485	3143	217272
2	Барајево	12373	1015	47	1292	14727	436	0	0	15163

Извор: Завод за информатику и статистику града Београда

Табела 2. Преглед површина пољопривредног земљишта у државној својини

КАТАСТАРСКА ОПШТИНА	Пољопривредно земљиште у ha							
	Њиве и вртови	Обрадиво пољопривредно земљиште у ha			Пашњаци	Рибњаци трстици и мочваре	Укупно	
		Воћњаци	Виногради	Ливаде				Укупно
	1	2	3	4	5(1+2+3+4)	6	7	8(5+6+7)
АРНАТЕВО	0,5344		3,9230	0,5448	5,0022			5,0022
БАРАЈЕВО	90,7676	69,0616	0,0657	26,9474	186,8423	13,1017		199,9440
БАЂЕВАЦ	2,4832	3,6853		7,6594	13,8309	0,3513		14,1822
БЕЉИНА	4,6326	0,4160		0,1211	5,1697	0,2792		5,4489
БОЖДАРЕВАЦ	6,2311	8,0515		4,8517	19,1343	1,2393		20,3736
ВЕЛИКИ БОРАК	1,4461			3,0615	4,5076	2,1057		6,6133
ВРАНИЋ	3,4726				3,4726			3,4726
ГУНЦАТИ	0,7061	0,1326		1,1671	2,0558	10,8312		12,8870
ЛИСОВИЋ	1,5545	0,6081		0,7454	2,9080	0,5463		3,4543
МАКИЋ	0,3920			0,5389	0,9309			0,9309
МЕЉАК	6,2783			0,3012	5,5795	11,4278		18,0073
РОЖАЦИ	23,5464	20,3662	0,0380	3,2268	47,1774	1,8690		49,0464
ШИЉАКОВАЦ	6,4669			5,0021	11,469	0,9247		12,3937
УКУПНО	148,5118	102,3743	4,0267	54,1674	309,0802	42,6762		351,7564

Извор: Министарство пољопривреде, шумарства и водопривреде

Табела 3. Преглед површина пољопривредног земљишта у приватној и другим облицима својине (задружна и мешовита)

Градска општина Барајево	Пољопривредно земљиште у ha						
	Обрадиво пољопривредно земљиште у ha				Пашњаци	Рибњаци трстици и мочваре	Укупно
	Њиве и вртови	Воћњаци	Виногради	Ливаде			
1	2	3	4	5(1+2+3+4)	6	7	8(5+6+7)
	12280,151	916,7322	41,5390	1262,0543	14500,476	404,9196	14905,3950

Извор: Министарство пољопривреде, шумарства и водопривреде

Табела 4. Преглед површина пољопривредног земљишта по класама у државној својини

Култура	Пољопривредно земљиште у ha класа							
	I	II	III	IV	V	VI	VII	VIII
Њиве		1,9014	12,3430	39,5458	63,7023	18,4858	9,2483	3,0394
Вртови			2,0627					
Воћњаци		34,2916	66,0621	2,0206				
Виногради			3,9616	0,0651				
Ливаде	1,3281	24,3758	20,9120	5,5425	1,6273	0,3817		
Пашњаци	7,2909	3,0094	16,3537	6,6602	7,6734	0,0784	1,6102	
Трстици- мочваре								
Укупно	8,619	63,5782	121,6954	53,8342	73,003	18,9459	10,8585	3,0394

Извор: Министарство пољопривреде, шумарства и водопривреде

План коришћења пољопривредног земљишта у државној својини

Табела 7. Корисници пољопривредног земљишта у државној својини по катастарским општинама

Ред. Бр.	Назив корисника и његова адреса	Површина земљишта коју користи (ha)	КО Арнајево
1.	СО Барајево, Светосавска 2	0,6233	
2.	ПКБ Болеч, Смедеревски Пут	4,3789	
УКУПНО		5,0022	

Ред. Бр.	Назив корисника и његова адреса	Површина земљишта коју користи (ha)	КО Барајево
1.	Општенар. Имов. НОО, Барајево	16,6587	
2.	ПКБ Барајево, 10. Октобра	75,6116	
3.	СО Барајево, Светосавска 2	10,7006	
4.	ПКБ Болеч, Смедеревски Пут	30,7578	
5.	Мес. Зај. Барајево, Миодрага Вуковића 2 УКУПНО	1,7908 135,5195	

Ред. Бр.	Назив корисника и његова адреса	Површина земљишта коју користи (ha)	КО Бождаревац
1.	ПКБ Падинска скела	11,5934	
2.	Општина Барајево, Светосавска 2	0,7494	
3.	РЕП. СРБИЈА Београд	6,2134	
УКУПНО		18,5562	

Ред. Бр.	Назив корисника и његова адреса	Површина земљишта коју користи (ha)	КО Гунцати
1.	СО Барајево, Светосавска 2	12,6023	
УКУПНО		11,9643	

Ред. Бр.	Назив корисника и његова адреса	Површина земљишта коју користи (ha)	КО Рожанци
1.	ПКБ Болеч, Смедеревски Пут	36,6907	
2.	МЗ Рожанци	0,4564	
3.	СО Барајево, Светосавска 2	11,8993	
УКУПНО		49,0464	

Ред. Бр.	Назив корисника и његова адреса	Површина земљишта коју користи (ha)	КО Вранић
1.	НОО Умка	0,7999	
2.	СО Барајево, Светосавска 2	0,3419	
3.	Месна Зај. Вранић	2,7748	
УКУПНО		3,9166	

Ред. Бр.	Назив корисника и његова адреса	Површина земљишта коју користи (ha)	КО Баћевац
1.	СО Барајево, Светосавска 2	3,4354	
2.	Месна зај. Баћевац	0,5000	
3.	УКУПНО	3,9354	

Ред. Бр.	Назив корисника и његова адреса	Површина земљишта коју користи (ha)	КО Велики Борак
1.	СО Барајево, Светосавска 2	6,0733	
2.	Месна зај. Велики Борак	0,3000	
	УКУПНО	6,3733	

Ред. Бр.	Назив корисника и његова адреса	Површина земљишта коју користи (ha)	КО Бељина
1.	СО Барајево, Светосавска 2	1,5431	
2.	ПКБ Падинска скела	1,1143	
3.	ПКБ Барајево, 10. Октобра	0,5586	
	УКУПНО	3,2160	

Ред. Бр.	Назив корисника и његова адреса	Површина земљишта коју користи (ha)	КО ЛИСОВИЋ
1.	ПКБ Барајево, 10. Октобра	1,3982	
2.	СО Барајево, Светосавска 2	1,1709	
3.	Месна зај. Лисовић	0,3417	
	УКУПНО	2,9108	

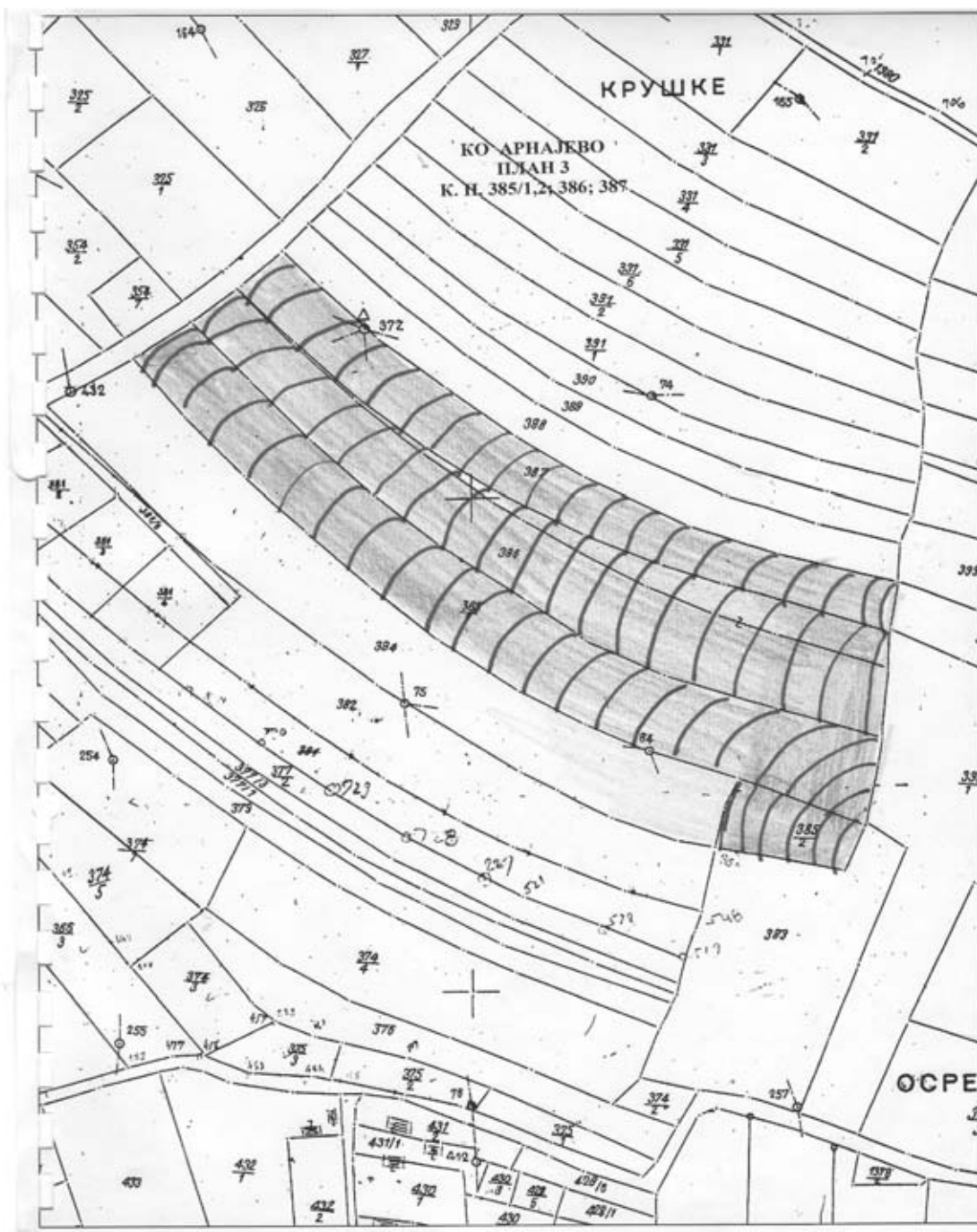
Ред. Бр.	Назив корисника и његова адреса	Површина земљишта коју користи (ha)	КО Манић
1.	СО Барајево, Светосавска 2	0,2125	
2.	Месна зај. Манић	0,6652	
3.	ПКБ Падинска скела	0,3054	
	УКУПНО	1,1831	

Ред. Бр.	Назив корисника и његова адреса	Површина земљишта коју користи (ha)	КО Мељак
1.	ПКБ Барајево, 10. Октобра	3,0666	
2.	СО Барајево, Светосавска 2	3,0968	
3.	ПКБ Падинска скела	0,8785	
4.	Месна зај. Мељак	0,4403	
	УКУПНО	7,4822	

Ред. Бр.	Назив корисника и његова адреса	Површина земљишта коју користи (ha)	КО Шилјаковац
1.	Општенар. Имовина, Шилјаковац	2,5998	
2.	ПКБ Болеч, Смедеревски Пут	5,8987	
	УКУПНО	8,4985	

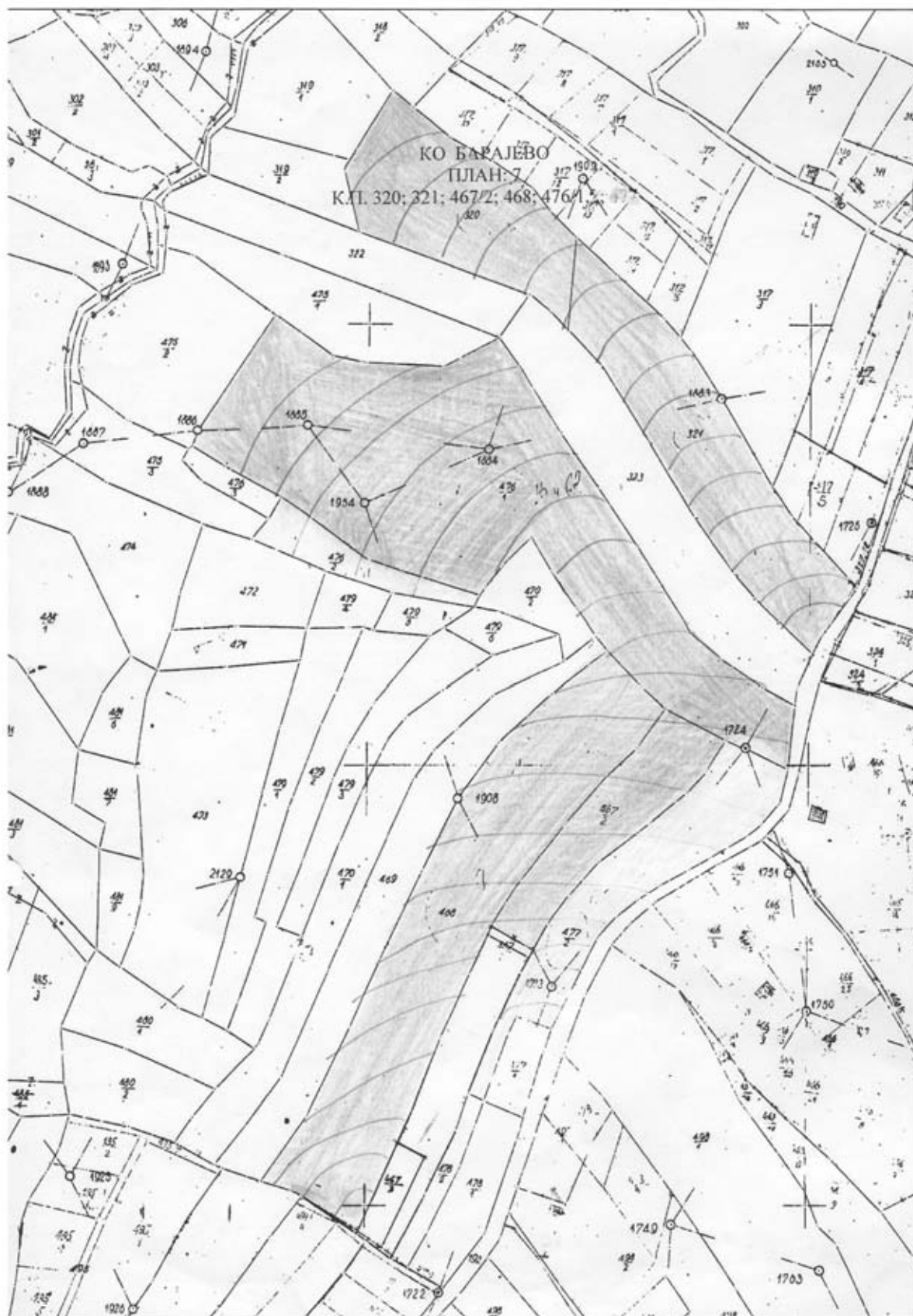
Груписање пољопривредног земљишта (катастарских парцела) за јавно надметање КО Арнајево

КО Арнајево	Број јавног надметања	Број катастарске парцеле	Култура	Класа	Број поседовног листа	Површина у ha	Боја
	1	385/1	Виноград	3	636	1,5120	Црвена
	1	385/2	Ливада	3	636	0,1954	Црвена
	1	386	Виноград	3	636	1,5143	Црвена
	1	387	Виноград	3	636	0,8967	Црвена
	укупно					4,1184	



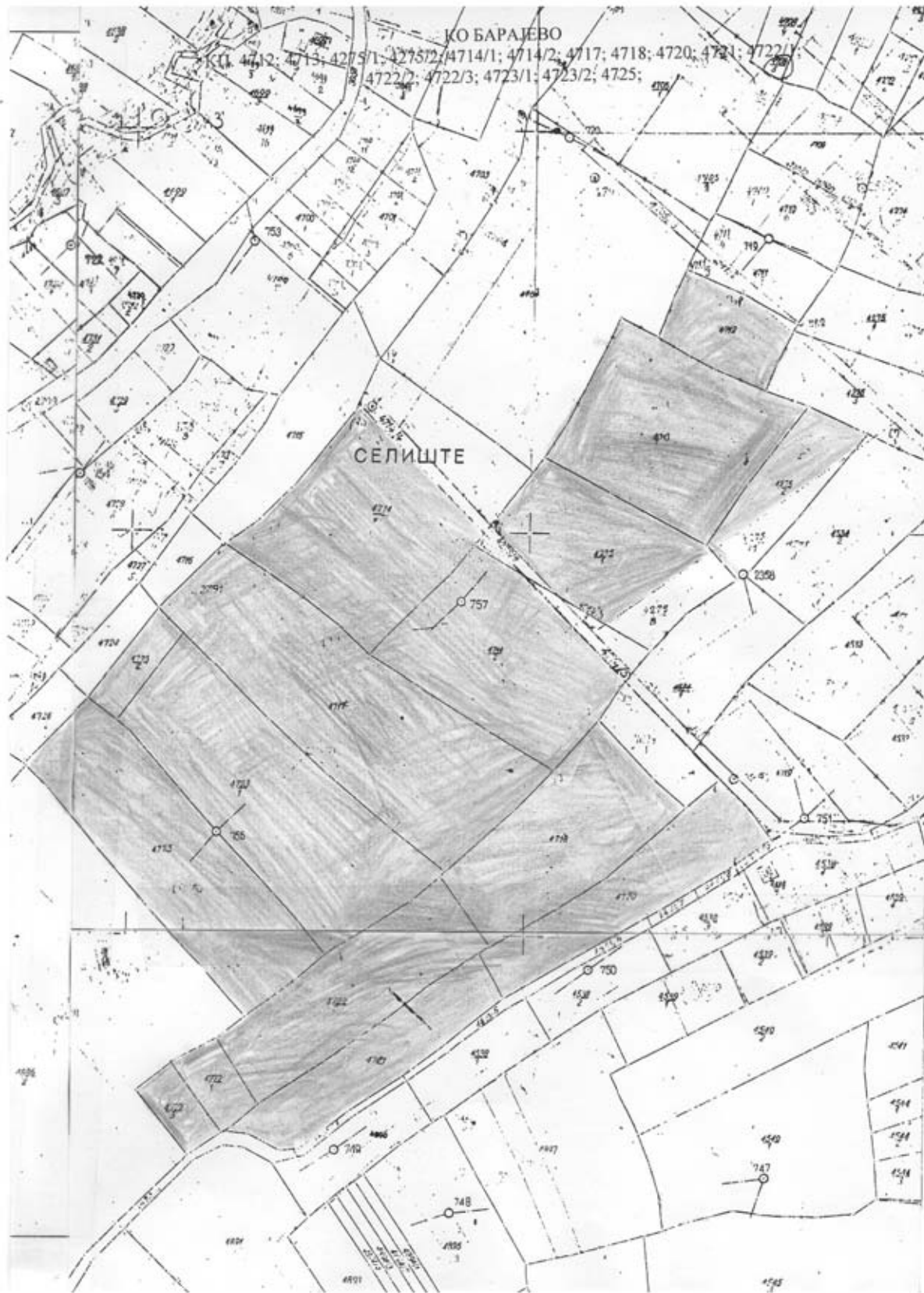
Груписање пољопривредног земљишта (катастарских парцела) за јавно надметање КО Барајево

КО Барајево	Број јавног надметања	Број катастарске парцеле	Култура	Класа	Број поседовног листа	Површина у ха	Боја
	2	320	Воћњак	3	915	0,8745	Љубичаста
	2	321	Воћњак	3	915	1,1161	Љубичаста
	2	467/2	Воћњак	3	915	0,5285	Љубичаста
	2	468	Воћњак	3	915	1,8784	Љубичаста
	2	476/1	Њива	6	915	2,5607	Љубичаста
	2	476/1	Воћњак	3	915	0,3100	
	укупно 2					7,2682	Љубичаста
	3	3689	Њива	8	6892	2,5096	Црвена
	укупно 3					2,5096	
	4	3345/1	Ливада	4	915	1,3686	Зелена
	4	3345/2	Њива	4	915	0,826	Зелена
	4	3347	Њива	5	915	1,1817	Зелена
	4	3375	Њива	6	915	0,3909	Зелена
	4	3378	Њива	5	6892	0,2846	Зелена
	4	3398	Њива	6	915	0,4382	Зелена
	4	3399/1	Ливада	2	915	0,315	Зелена
	4	3400	Њива	3	915	0,2513	Зелена
	4	3401/1	Њива	6	915	0,6433	Зелена
	4	3401/2	Њива	5	915	0,1317	Зелена
	4	3402/1	Њива	6	915	1,1303	Зелена
	4	3402/2	Њива	5	915	0,3035	Зелена
	4	3403	Врт	3	915	0,9167	Зелена
	укупно 4					8,1818	
	5	4712	Воћњак	3	915	0,362	Наранџаста
	5	4713	Воћњак	3	915	1,194	Наранџаста
	5	4714/1	Воћњак	3	915	1,6522	Наранџаста
	5	4714/2	Воћњак	3	915	1,2432	Наранџаста
	5	4717	Воћњак	3	915	1,8467	Наранџаста
	5	4718	Воћњак	2	915	0,9705	Наранџаста
	5	4720	Воћњак	3	6892	0,7098	Наранџаста
	5	4721	Воћњак	3	915	0,6276	Наранџаста
	5	4722/1	Воћњак	3	915	0,1512	Наранџаста
	5	4722/2	Воћњак	3	915	0,9043	Наранџаста
	5	4722/3	Воћњак	3	6892	0,1511	Наранџаста
	5	4723/1	Воћњак	3	6892	1,566	Наранџаста
	5	4723/2	Воћњак	3	915	0,1539	Наранџаста
	5	4725	Воћњак	3	915	1,3394	Наранџаста
	5	4275/1	Воћњак	3	915	0,9645	Наранџаста
	5	4275/2	Воћњак	3	915	0,4136	Наранџаста
	Укупно 5					14,2500	
	6	5553(97/1)	Воћњак	2	6892	12,5374	Жута
	6	5665(111/25)	Воћњак	2	6892	2,4593	Жута
	6	5666(114/1)	Воћњак	2	6892	2,6991	Жута
	укупно 6					17,6958	
	све укупно					49,9054	







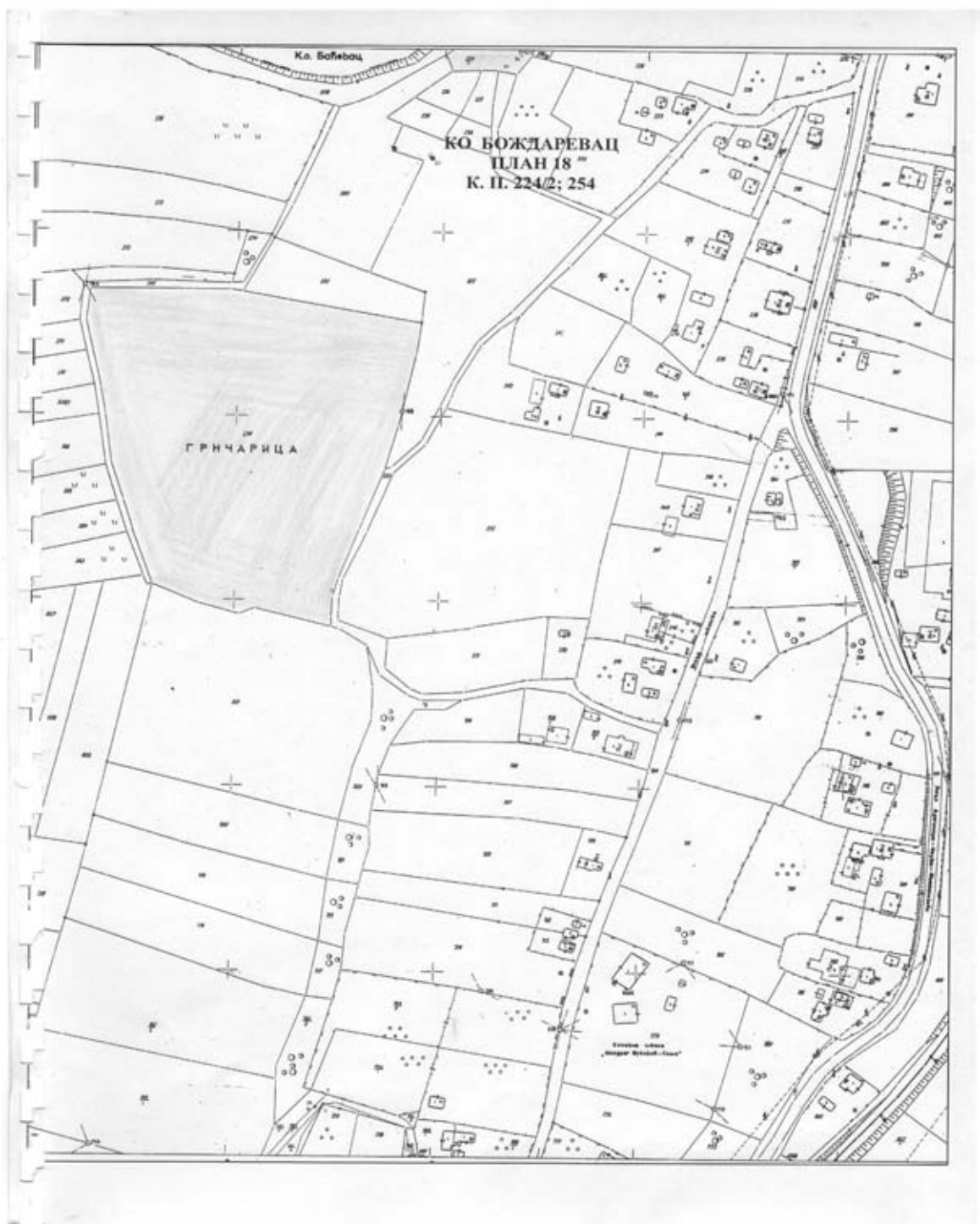




Груписање пољопривредног земљишта (катастарских парцела) за јавно надметање

КО Бождаревац

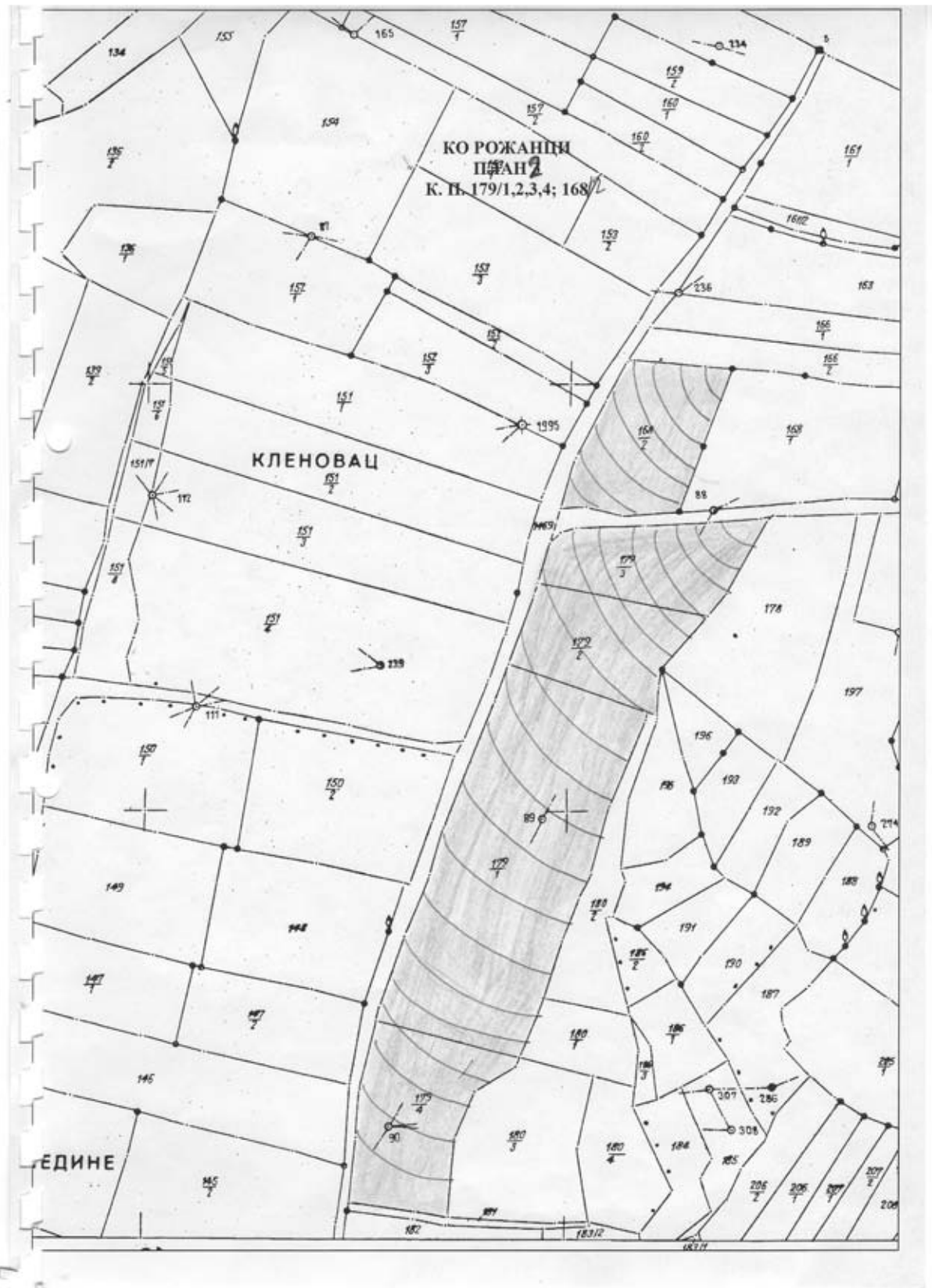
КО Бождаревац	Број јавног надметања	Број катастарске парцеле	Култура	Класа	Број поседовног листа	Површина у ха	Боја
	7	254	Њива	3	1018	2,2136	Зелена
	Укупно 7					2,2136	

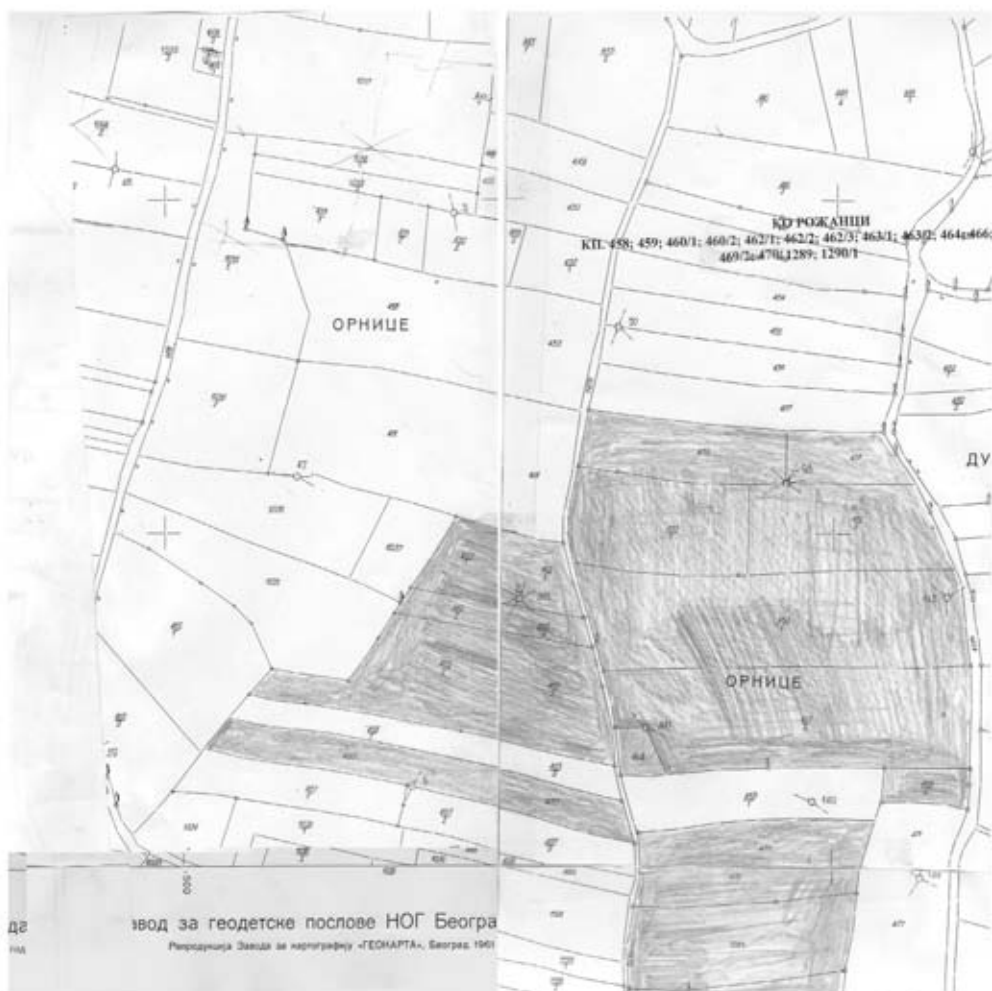


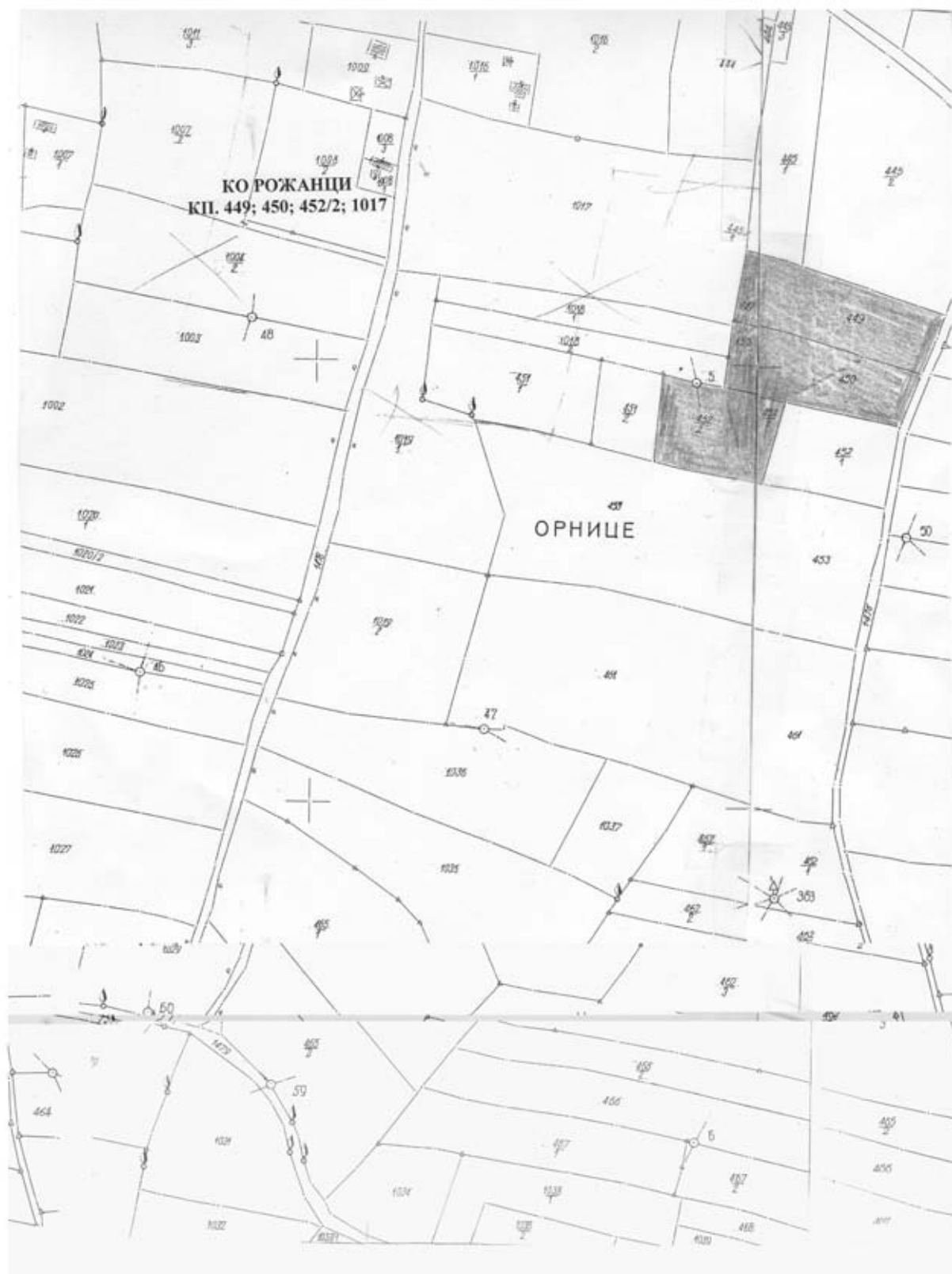
Груписање пољопривредног земљишта (катастарских парцела) за јавно надметање

КО Рожанци

КО Рожанци	Број јавног надметања	Број катастарске парцеле	Култура	Класа	Број поседовног листа	Површина у ha	Боја
	8	179/1	Њива	6	649	1,9448	Љубичаста
	8	179/2	Њива	6	650	0,5245	Љубичаста
	8	179/3	Пашњак	4	648	0,5139	Љубичаста
	8	179/4	Њива	5	651	0,6846	Љубичаста
	8	168/2	Њива	5	596	0,5982	Љубичаста
	Укупно 8					4,2660	
	9	462/1	Воћњак	3	142	0,5851	Браон
	9	462/2	Воћњак	3	142	0,2799	Браон
	9	462/3	Воћњак	3	142	2,1829	Браон
	9	458	Воћњак	3	142	0,3462	Црвена
	9	459	Воћњак	3	142	0,5683	Црвена
	9	460/1	Воћњак	3	142	0,1001	Црвена
	9	460/2	Воћњак	3	142	1,4027	Црвена
	9	463/1	Воћњак	3	142	1,1747	Црвена
	9	463/2	Воћњак	3	142	2,2001	Црвена
	9	466	Воћњак	3	142	0,5160	Црвена
	9	469/2	Воћњак	3	142	1,0528	Црвена
	9	470	Воћњак	3	142	1,2598	Црвена
	9	1289	Воћњак	3	142	0,2924	Црвена
	9	1290/1	Воћњак	3	142	0,8419	Црвена
	Укупно 9					12,8029	
	10	449	Воћњак	3	142	0,7342	Браон
	10	450	Воћњак	3	142	0,6484	Браон
	10	452/2	Воћњак	3	142	0,4632	Браон
	10	1017	Њива	4	142	1,02	Браон
	Укупно 10					2,8658	
	Све укупно					19,9347	







Табела 8. Збирна табела

Катастарска општина	Укупно пољ. земљ. у држав. свој.	Издато у закуп	Трајање закупа (од-до)	Планирано за закуп (2009)	Величина површ по надметању најмања	Величина површ. по надметању највећа	Просечна величина по надметању (ha)	Укупан број надметања
Арнајево	5,0022	.	.	4,1184	4,1184	4,1184	4,1184	1
Барајево	201,7609	.	.	50,3651	4,4282	17.6958	10,0730	5
Баћевац	14,1822	.	.					
Бељина	5,4489	.	.					
Бождаревац	20,3736	.	.	2,2136	2,2136	2,2136	2,2136	1
Велики борак	6,6133	.	.					
Вранић	3,4726	.	.					
Гунцати	12,8870	.	.					
Лисовић	3,4543	.	.					
Манић	0,9309	.	.					
Мељак	18,0073	.	.					
Рожанци	49,0464	.	.	19,9347	2,8658	12,8029	6.6449	3
Шилјаковац	12,3937	.	.					
УКУПНО	353,5733	.	.	76.6318			7.6631	10

Табела 9. Подела по величинама комплекса у надметању

ГРАДСКА ОПШТИНА БАРАЈЕВО	БРОЈ НАДМЕТАЊА
До 5 хектара	5
Од 5 до 25 хектара	5
УКУПНО	10

ГРАДСКА ОПШТИНА ВОЖДОВАЦ

Градска општина Вождовац се граничи са општинама Врачар, Звездара, Гроцка, Сопот, Барајево, Чукарица, Раковица и Савски венац. Градска општина Вождовац се простире на површини од 14.864 ha, а подручје градске општине Вождовац чини осам катастарских општина.

Табела 1. Преглед површина државног пољопривредног земљишта по катастарским општинама

К.О.	Пољопривредно земљиште у ha								Укупно 10
	Обрадива површина у ha						Пашњаци	Рибњаци трстици и мочваре	
	Њиве	Вртови	Воћњаци	Виногради	Ливаде	Укупно 6			
1	2	3	4	5	(1+2+3+ 4+5)	7	8	(6+7+8)	
Рипањ	164,6104	0,0255	87,7998	61,0223	9,1782	322,6362	105,8451		428,4813
Б.Поток									
Зуце	42,4958	0,0465	1,2143		11,8694	55,6260	8,8968		64,5228
Линосава									
Јајинци			0,0317			0,0317			0,0317
Кумодраж село									
Раковица									
Вождовац									
Укупно	207,1062	0,0720	89,0458	61,0223	21,0476	378,2939	114,7419		493,0358

Извор: Министарство пољопривреде, шумарства и водопривреде

Табела 2. Преглед површине пољопривредног земљишта по класама

култура	Пољопривредно земљиште у ha							
	класа							
	I	II	III	IV	V	VI	VII	VIII
Њива		6,2968	16,4142	58,5933	60,3461	48,2167	16,0277	1,2114
Врт			0,0255	0,0465				
Воћњаци		0,0317	88,3326	0,6815				
Виногради			60,7242	0,2981				
Ливаде		9,3874	4,8411	6,4507	0,3684			
Пашњаци		1,2795	55,6163	27,2037	25,7906	4,8518		
Трстици - мочваре								
Укупно		16,9954	225,9539	93,2738	86,5051	53,0685	16,0277	1,2114

Извор: Министарство пољопривреде, шумарства и водопривреде

КОРИСНИЦИ ПОЉОПРИВРЕДНОГ ЗЕМЉИШТА У ДРЖАВНОЈ СВОЈИНИ КО РИПАЊ

Р. бр.	Назив корисника и његова адреса	Број парцеле	Подброј парцеле	Број плана	Култура	Површ. земљишта које користи			Бр. поседа
						на	а	m2	
285	Неур. кл. Београд Пастерова 141	21	3	5	14300	0	43	80	295
287	"	22	14	1	16200	0	44	1	295
289	ЖТП "Београд" Београд	1317	22	10	16300	0	9	7	621
290	"	1396	0	10	16300	0	39	92	621
291	"	1611	0	14	11600	0	22	38	621
292	"	1935	1	14	11400	0	4	64	621
293	"	1935	1	14	15300	0	5	60	621
294	"	1940	0	14	16400	0	1	54	621
295	"	4198	3	20	16500	0	6	15	621
296	"	4202	0	20	16500	0	14	55	621
297	"	5897	2	25	11400	0	47	78	621
298	"	5904	0	25	13300	0	5	86	621
301	"	8401	2	31	15300	0	14	37	621
302	"	9662	2	25	11400	0	33	25	621
303	"	9662	3	25	15300	0	20	95	621
304	"	9662	4	25	13400	0	29	2	621
306	Општен. имов. Рип. Зас. Бел. река 1	522	1	5	16400	0	1	23	622
307	"	522	4	5	16400	0	4	7	622
308	"	528	1	5	11200	2	58	18	622
311	"	528	3	5	11200	0	2	50	622

Р.бр.	Назив корисника и његова адреса	Број парцеле	Подброј парцеле	Број плана	Култура	Површ.земљишта које користе		Бр. посед. листа	
						ha	m ²		
312	Општен.имов.Рип.Зас.Бел.река 1	528	4	5	11200	0	4	31	622
313	"	528	5	5	11200	0	0	25	"
314	"	531	1	5	11200	0	87	64	"
317	"	531	4	9	11200	0	85	99	"
318	"	531	4	9	11300	0	6	70	"
322	"	531	5	5	11200	0	1	29	"
323	"	531	6	5	11200	0	0	30	"
324	"	531	7	5	11200	0	5	78	"
325	"	531	8	5	11200	0	0	75	"
326	"	541	0	5	16400	0	0	50	"
327	"	542	2	5	16400	0	0	12	"
328	"	543	3	5	16400	0	1	48	"
329	"	548	0	5	16400	0	3	99	"
330	"	549	0	5	16400	0	0	2	"
331	"	550	1	5	16400	0	2	74	"
332	"	569	1	9	11400	0	1	79	"
335	"	570	2	5	11400	0	4	70	"
336	"	573	5	5	11300	0	2	65	"
347	"	769	14	8	16400	0	0	25	"
349	"	862	2	5	11300	0	1	47	"
350	"	862	4	5	11300	0	1	72	"

Р.бр.	Назив корисника и његова адреса	Број парцеле	Подброј парцеле	Број плана	Култура	Површ. земљишта које			Бр. посед. листа
						на	а	м ²	
351	ПКБ"Београд" Палинска скела Инд.насеље бб	22	1	1	11600	0	17	57	985
355	"	22	15	1	11500	0	59	68	"
356	"	37	2	2	11600	0	26	92	"
357	"	39	1	2	11600	0	19	10	"
358	"	249	6	5	11300	0	34	0	"
359	"	249	6	5	11400	0	41	8	"
360	"	370	4	5	17400	0	0	13	"
361	"	370	5	5	17400	0	0	7	"
362	"	685	3	8	17300	0	6	94	"
363	"	1253	4	11	11400	0	16	52	"
364	"	1253	5	11	16400	0	3	61	"
365	"	1253	22	10	11400	1	71	35	"
366	"	1254	8	13	14300	18	65	7	"
367	"	1254	17	14	11400	1	82	76	"
368	"	1254	19	13	14300	21	23	62	"
369	"	1254	20	10	14300	9	72	93	"
370	"	1254	21	10	11400	7	44	33	"
371	"	1296	1	10	11400	0	33	24	"
372	"	1296	2	10	11400	0	32	23	"
373	"	1404	1	10	14300	1	27	62	"
374	"	1404	2	10	14300	0	7	7	"
375	"	1404	5	10	11500	0	18	70	"
376	"	1405	0	10	17300	0	68	99	"
377	"	1406	0	10	17300	0	26	28	"
378	"	1407	1	10	14300	0	77	8	"
379	"	1407	2	10	14300	0	3	64	"
380	"	1407	3	10	11500	0	27	55	"
381	"	1408	1	10	16400	0	10	54	"
382	"	1408	2	11	16400	0	22	72	"
383	"	1408	3	10	16400	0	12	71	"
384	"	1409	1	10	14300	0	30	14	"
385	"	1409	2	10	16400	0	6	92	"
386	"	1409	3	10	14300	0	28	88	"
387	"	1409	4	11	14300	0	40	5	"

Р. бр.	Назив корисника и његова адреса	Број парцеле	Подброј парцеле	Број плана	Култура	Површ. земљишта које користи			Бр. посед. листа
						ha	a	m2	
388	ПКБ "Београд" Падинска скела Инд. насеље бб	1409	5	10	14300	0	46	99	985
389	"	1409	6	10	11500	0	1	40	"
390	"	1409	7	10	11600	0	7	70	"
393	"	1411	1	10	14300	0	26	50	"
394	"	1411	2	10	15400	0	37	96	"
395	"	1412	1	11	14300	0	46	46	"
396	"	1412	2	11	14300	0	38	74	"
397	"	1412	3	11	14300	0	36	63	"
398	"	1412	4	11	14300	0	50	0	"
399	"	1417	1	11	14300	0	94	45	"
403	"	1417	5	11	14300	0	85	46	"
404	"	1417	6	11	14300	0	24	0	"
405	"	1417	7	11	15400	0	29	63	"
406	"	1417	8	11	11500	0	15	82	"
407	"	1417	9	11	16400	0	2	16	"
409	"	1419	1	11	14300	1	31	33	"
410	"	1419	2	11	14300	0	44	48	"
411	"	1419	3	11	15300	0	5	40	"
412	"	1533	8	14	16400	0	5	17	"
413	"	2739	1	16	16500	2	63	32	"
416	"	2819	2	16	11700	1	45	4	"
417	"	2826	0	16	16400	0	60	45	"
418	"	2828	0	16	16400	2	50	38	"
419	"	2828	0	16	16500	1	74	0	"
420	"	3699	4	19	16400	0	31	72	"
421	"	3795	0	19	11600	0	26	90	"

Р. бр.	Назив корисника и његова адреса	Број парцеле	Подброј парцеле	Број плана	Култура	Површ. земљишта које користи			Бр. посед. листа
						ha	a	m2	
422	ПКБ "Београд" Падинска скела Индус. насеље бб	3796	0	19	11600	0	29	32	985
423	"	3852	3	19	14300	0	5	23	"
424	"	4222	3	20	15400	0	7	23	"
425	"	4222	5	20	15400	0	10	84	"
426	"	4223	4	20	15400	0	13	46	"
427	"	4270	2	20	15400	0	33	26	"
428	"	4288	2	20	11400	0	25	76	"
429	"	4354	0	20	11400	0	66	15	"
430	"	4354	0	20	16400	0	3	0	"
431	"	4448	0	20	11500	0	38	58	"
432	"	4448	0	20	11600	0	35	0	"
433	"	4463	0	20	11400	0	62	35	"
434	"	4594	2	22	15400	0	9	7	"
435	"	4812	2	21	11400	0	5	70	"
436	"	5195	6	22	11400	0	16	70	"
437	"	5321	2	22	15400	0	88	16	"
438	"	5470	2	23	17300	0	6	47	"
439	"	5557	0	24	11500	0	89	94	"
440	"	5599	1	24	11500	0	27	31	"
441	"	5599	2	24	11500	2	38	19	"
442	"	5601	1	24	11500	1	35	86	"
443	"	5601	2	25	15400	0	29	53	"
444	"	5622	0	25	17300	0	9	52	"
445	"	5623	2	25	15400	1	4	66	"
446	"	5623	3	25	16400	0	23	29	"
447	"	5623	4	25	11400	0	84	0	"
448	"	5623	4	25	11500	0	55	56	"
449	"	5623	5	25	11500	0	14	0	"
450	"	5631	1	25	11400	0	98	97	"
451	"	5633	0	25	17300	0	14	67	"
452	"	5634	1	25	11400	2	9	80	"
453	"	5635	2	25	11400	0	7	15	"
454	"	5636	0	25	11400	0	38	60	"
455	"	5637	1	25	11300	0	5	0	"

Р. бр.	Назив корисника и његова адреса	Број парцеле	Подброј парцеле	Број плана	Култура	Површ. земљишта које користи			Бр. посед. листа
						ha	a	m ²	
456	ПКБ "Београд" Пад. скепа Инд нас 66	5637	1	25	11400	0	15	67	985
457		5649	0	25	15200	0	49	80	"
461	"	5750	2	25	15300	0	21	68	"
462	"	5764	0	25	15300	0	20	47	"
464	"	5769	0	25	11300	1	16	0	"
465	"	5769	0	25	11400	0	76	58	"
466	"	5812	0	25	11500	1	86	26	"
467	"	5813	0	25	11500	1	61	50	"
469	"	5817	1	25	11500	0	2	18	"
470	"	5817	2	25	15400	1	10	78	"
471	"	5817	3	25	11500	0	42	60	"
472	"	5817	4	25	14400	0	12	12	"
477	"	5822	2	25	16300	0	13	88	"
478	"	5823	0	25	11500	0	37	88	"
479	"	5830	0	25	11500	0	40	97	"
480	"	5838	0	25	11500	1	72	51	"
483	"	5853	2	25	11400	0	8	16	"
484	"	5856	2	25	16400	0	17	60	"
485	"	5918	2	25	11400	1	53	76	"
487	"	6100	2	26	13300	0	15	63	"
489	"	6367	4	27	11400	0	12	65	"
490	"	6369	1	27	15300	0	11	75	"
491	"	6406	1	27	15300	0	28	42	"
492	"	6406	2	27	11500	0	40	18	"
493	"	6674	9	27	11300	0	39	54	"

Р. бр.	Назив корисника и његова адреса	Број парцеле	Подброј парцеле	Број плана	Култура	Површ. земљишта које користи			Бр. посед. листа
						ха	а	м2	
494	ПКБ "Београд" Пад.скепа Инд.нас бб "	6722	5	27	11300	0	16	66	985
495		7157	2	28	16500	0	53	79	
496	"	7722	1	30	13300	1	6	45	"
497	"	7722	7	30	13300	0	78	25	"
498	"	7789	1	30	15400	0	31	8	"
500	"	7789	3	30	11400	0	2	1	"
501	"	7923	1	30	11600	3	97	15	"
502	"	8511	0	32	11400	0	45	84	"
503	"	8512	1	32	11400	0	19	0	"
504	"	8512	1	32	11500	0	65	84	"
505	"	8512	2	32	11400	0	43	12	"
506	"	8648	2	32	11600	3	34	40	"
507	"	8648	3	34	16400	0	72	68	"
508	"	8678	1	32	11500	1	95	68	"
509	"	8684	3	32	11500	0	60	37	"
510	"	8720	1	33	15400	0	41	79	"
513	"	8918	0	35	11600	0	74	13	"
514	"	8918	0	35	11700	0	55	0	"
515	"	8949	1	35	11600	0	34	80	"
516	"	8949	1	35	11700	0	87	80	"
517	"	8949	2	35	11700	0	51	18	"
518	"	8949	3	35	11700	1	6	49	"
520	"	9547	0	39	16300	0	2	99	"
524	ДС СФРДрж.секр.народне одбране	18	0	1	16300	0	36	13	987
525	"	131	1	4	16400	0	95	53	"
527	"	131	3	4	11600	0	78	11	"
529	"	492	4	5	16300	0	3	60	"
530	"	504	1	5	13300	0	15	46	"
533	"	504	2	5	11400	0	4	10	"
534	"	504	4	5	16300	0	49	48	"
535	"	927	0	9	16200	0	24	85	"
538	"	972	1	9	13300	0	33	23	"
541	"	980	2	9	11200	0	10	84	"
542	"	987	19	9	11200	0	2	7	"

Р. бр.	Назив корисника и његова адреса	Број парцеле	Подброј парцеле	Број плана	Култура	Површ. земљишта које користи		Бр. посед. листа
						на	а	
						м ²		
543	ДС СФРЈ држ. секр. народне одбране	987	24	9	11200	0	1	987
544	"	988	3	9	11200	0	6	"
545	"	988	4	9	11200	0	6	"
546	"	988	5	9	15200	0	5	"
547	"	988	6	9	11200	0	4	"
548	"	988	18	9	11200	0	6	"
551	"	1021	1	9	16400	0	41	"
552	"	1053	6	9	11700	0	67	"
553	"	1055	4	9	16400	0	13	"
554	"	1055	5	9	11600	0	67	"
556	"	1368	3	10	16400	0	90	"
557	"	1368	4	10	11600	0	52	"
559	"	1941	1	14	16500	0	87	"
560	"	1941	4	14	16500	1	27	"
561	"	2002	4	20	16400	0	17	"
563	"	2091	2	15	16200	0	11	"
564	"	2091	3	14	11300	0	14	"
565	"	2429	1	15	16400	0	35	"
568	"	3178	7	18	16500	5	23	"
569	"	3381	0	19	16500	1	83	"
570	"	3382	0	19	16400	0	36	"
571	"	3383	0	19	16400	1	0	"
572	"	3469	3	19	16400	0	2	"
573	"	3537	1	19	16500	3	10	"
574	"	3538	0	19	16400	0	21	"
575	"	3568	0	19	16400	0	4	"
577	"	3624	0	19	16400	0	6	"
578	"	3625	0	19	16400	0	10	"
579	"	3626	0	19	16400	0	18	"
580	"	3627	0	19	16400	0	13	"
581	"	3628	0	19	16400	0	18	"
582	"	3635	0	19	16500	0	16	"
583	"	3774	1	19	11500	0	34	"
584	"	3859	1	19	16400	0	37	"

Р. бр.	Назив корисника и његова адреса	Број парцеле	Подброј парцеле	Број плана	Култура	Површ. земљишта које користи			Бр. посед. листа
						ha	a	m2	
585	ДС СФРЈ држ. секр. народне одбране	4123	0	20	16200	0	7	58	987
586	"	4149	1	20	16400	0	10	95	"
587	"	4149	3	20	16400	0	7	76	"
589	"	4412	0	20	16300	0	19	81	"
592	"	5485	1	24	11600	2	72	96	"
596	"	7065	0	28	16500	0	2	77	"
597	"	7104	1	28	16500	0	3	69	"
598	"	7104	2	28	16400	0	7	0	"
599	"	7104	2	28	16500	0	17	30	"
600	"	7144	1	28	16400	0	7	44	"
602	"	7145	1	28	16500	2	83	14	"
603	"	7566	5	29	11600	0	18	29	"
604	"	7811	0	30	16500	0	28	25	"
605	"	7812	1	30	11700	0	75	0	"
607	"	7812	2	30	16500	0	53	88	"
608	"	7812	3	30	14400	0	4	16	"
611	"	9035	2	35	16500	0	20	0	"
612	"	9691	6	15	16400	0	3	41	"
613	"	9691	7	15	16400	0	7	11	"
614	"	9691	8	15	16400	0	68	58	"
615	ОШ "Варацин" Рипањ	1031	3	9	13400	0	16	36	988
618	"	1852	0	14	16500	1	39	38	"
686	Земљ. задруга Раља	9363	1	36	13300	18	43	44	2399
687	"	9363	2	37	13300	38	49	40	"
688	"	9363	3	37	13300	3	63	34	"
689	"	9363	4	37	13300	2	88	26	"
690	"	9363	5	36	13300	5	13	17	"
691	"	9363	6	36	13300	15	47	30	"
693	Водопривредна станица Рипањ	1533	7	14	13400	0	2	76	2430
754	РС СО Вожд Уст. 53	1783	8	14	11400	0	0	50	2433
755	Зекав. Д. Рип. Њег 34	226	1	5	11400	0	16	14	2698
767	СО Вождовац	841	2	9	12300	0	0	5	3114
768	"	865	2	9	11300	0	2	10	"
770	Фонд за изгр СО Вождовац	509	1	5	15200	0	10	0	3154

Р. бр.	Назив корисника и његова адреса	Број парцеле	Подброј парцеле	Број плана	Култура	Површ. земљишта које користи			Бр. посед. листа
						на	а	м2	
771	Фонд за изградњу СО Вождовац	509	4	5	15200	0	6	63	3154
772	"	509	5	5	15200	0	9	54	"
773	"	509	6	5	15200	0	5	91	"
774	"	509	7	5	15200	0	5	55	"
775	"	509	8	5	15200	0	5	80	"
776	"	509	9	5	15200	0	5	79	"
777	"	509	10	5	15200	0	7	0	"
778	"	509	11	5	15200	0	2	78	"
779	"	510	1	5	11200	0	45	50	"
780	СО Вождовац	4651	8	21	11400	0	0	16	3185
781	Неурол. кл. Пастер	21	1	1	11500	3	75	94	3217
786	"	22	3	1	11500	0	43	76	"
787	Инд. камена "Јединство"	675	2	7	11700	0	0	47	3272
789	Кијево Ослобођ 5	680	43	8	16400	0	22	10	"
790	"	680	49	8	16400	0	50	20	"
794	"	682	2	7	13400	0	0	13	"
798	ЈП "ЕПС" Београд	528	2	5	11200	0	9	37	3301
800	ЖТП"Београд	919	4	9	11200	0	8	24	3433
801	"	920	2	9	11200	0	2	83	"
802	"	921	2	9	15200	0	10	50	"
803	"	922	4	9	11200	0	4	3	"
804	"	922	5	9	11200	0	6	44	"
807	Ђем Ђемо Корнетска	1021	5	9	11400	0	10	0	5235
808	Несторовић ВПавилевац 20	1533	19	13	11500	0	5	60	5601
809	"	1533	21	13	11500	0	1	21	"
810	"	1533	22	13	11500	0	1	26	"
811	"	1533	23	13	11500	0	2	12	"
812	"	1533	26	13	11500	0	5	10	"
815	Јанић Стана Авала 4	168	9	4	11600	0	5	43	5604
816	Исаиловић Савала 56	216	2	5	13300	0	8	42	5605
957	Живојиновић М Липови 16	737	132	15	13400	0	1	35	5633
960	"	737	133	15	11600	0	6	85	"
961	Ђуканов. Б Липовица 18	737	49	15	13400	0	6	22	5659
965	Божичић. Тимочки пут 66	737	83	15	11600	0	7	74	5668

Р. бр.	Назив корисника и његова адреса	Број парцеле	Подброј парцеле	Број плана	Култура	Површ. земљишта које користи			Бр. посед. листа
						ha	a	m ²	
966	Божич З. Велика Рамаћа 25	737	84	15	11600	0	8	69	5669
970	Јовановић Ч. Паланка 30	835	17	8	11600	0	12	78	5683
971	"	835	25	8	11600	0	9	11	"
972	"	835	26	8	11600	0	0	22	"
973	Стојан. Ж. Бела река 37	835	9	8	11500	0	2	14	5687
977	Лазаревић Б. Авала 92	978	4	9	13300	0	1	44	5690
978	Митровић Д. Авала 91	978	5	9	13300	0	3	7	5692
979	Кузман. Љ. Авала 95	978	3	9	11200	0	4	31	5693
980	Живојин. М. Авала 104	978	9	9	11200	0	2	67	5694
981	Живојин. С. Рамаћа 67	978	10	9	11200	0	8	9	5695
982	Констан. Д. Авала 127	9641	5	9	13300	0	1	23	5696
983	"	9641	8	9	13300	0	0	48	"
984	"	9641	10	9	13300	0	0	20	"
985	Миросавић Т. Авала 129	9641	4	9	13300	0	0	40	5697
990	Стефан. В. Муслин 10	1046	4	9	11700	0	90	44	5702
993	Стефан. Ж. Авалска 70	1046	3	9	11600	1	16	57	5703
994	Јоксим. Н. С. Авала 80	1046	9	9	11500	0	23	15	5704
995	"	1046	9	9	11600	0	23	0	"
997	Петковић М. Б. Река 126	1059	3	9	11400	0	17	60	5705
998	Петковић Б. Б. Земљ 127	1059	4	9	11400	0	16	80	5706
1000	Скадрић С. Авала 7	1256	8	10	13300	0	2	30	5713
1002	Цветић М. Ерчанска 3	1253	3	10	11500	0	25	90	5714
1003	Калајић Р. Ерчани 52	1317	7	14	11400	0	9	88	5715
1004	"	1317	9	14	11500	0	7	74	"
1005	Сретић М. Пут за Нест 4	1317	17	14	11700	0	12	91	5716
1006	Калајић Бу. Ерчани 94	1317	18	14	11700	0	2	61	5717
1007	Калајић Ти. Ерчани 14	1317	19	14	11700	0	2	84	5718
1008	"	1391	1	10	11400	0	0	81	"
1009	Калајић Ву. Ерчани 18	1317	20	14	11700	0	4	28	5719
1010	Калајић Ми. Ерчани 17	1317	21	14	11700	0	6	9	5720
1011	Несторов. С. Ерчан 40	1317	11	10	11600	0	7	10	5721
1012	Стојан. З. Степаћин 66	1317	5	10	11700	0	36	24	5722
1013	Несторов. Б. Ерчани 41	1317	10	10	11600	0	2	30	5723
1014	"	1317	23	10	11600	0	2	10	5723

Р. бр.	Назив корисника и његова адреса	Број парцеле	Подброј парцеле	Број плана	Култура	Површ. земљишта које користе			Бр. посед. листа
						ha	a	m2	
1015	Нестороб. Ерчани 41	1317	24	10	11600	0	2	43	5723
1016	Сретић А. Ерчани 61	1317	15	14	11700	0	7	29	5724
1017	"	1317	16	14	11700	0	5	46	"
1018	Марковић Авалска 173	1317	2	10	11600	0	4	74	5725
1021	Несторов. С. Авала	1317	3	10	11400	0	2	3	5726
1022	Чаралић М. Авала 12. С. Авала 1 62	1327	2	10	11600	0	3	24	5727
1023	Јеремић М. Ерчани 69	1254	16	14	14300	0	3	67	5730
1024	Павловић Петрић 6 32	1680	2	14	11700	0	48	22	5731
1028	Марковић В. Рамаћа 11	3178	1	18	11600	0	17	43	5737
1034	Марковић В. Рамаћа 12	3537	2	19	11800	0	59	63	5742
1035	Некић Д. Зас. Брђани 129	3699	6	19	16400	0	72	75	5743
1037	Станишић Јути поток 38	7104	3	28	16500	0	4	24	5747
1038	"	7144	5	28	16500	0	30	74	"
1039	"	7144	6	28	16500	0	1	11	"
1040	"	7146	6	28	14400	0	7	19	"
1041	"	7146	7	28	11800	0	25	33	"
1043	Стојић Ч. Мандића 10	7145	2	28	11700	0	6	17	5748
1044	Петровић Брђани 234	7145	3	28	11700	0	4	30	5749
1045	Петровић Брђани 233	7145	4	28	13300	0	3	13	5750
1046	Петровић Брђани 232	7145	5	28	11700	0	3	44	5751
1047	Марић И. Брђани 218	7145	7	28	11600	0	9	4	5752
1048	Марић Р. Брђани 230	7144	4	28	16500	0	5	86	5753
1049	"	7145	6	28	16500	0	3	44	"
1050	Бранковић Високо 9	7146	10	29	11700	0	9	43	5755
1051	Некић. Љ. Брђани 129	3699	2	19	16400	0	73	38	5756
1052	Илић Ч. Брђани 176	3699	1	19	16400	0	34	0	5757
1053	"	3699	1	19	16500	0	34	42	"
1054	"	3699	3	19	11500	0	4	86	"
1056	Алексић Ч. Бела Река 117	1368	6	14	14300	0	4	73	5760
1057	"	1368	7	14	16400	0	4	91	"
1058	"	1368	17	14	11600	0	14	25	"
1059	"	1368	18	14	16400	0	7	81	"
1060	Вукаши. Перчани 79	1368	19	14	11600	0	36	97	5761

Р. бр.	Назив корисника и његова адреса	Број парцеле	Подброј парцеле	Број плана	Култура	Површ. земљишта које користи		Бр. посед. листа	
						ha	а		m ²
1061	Митовић Н. Бела земља 5	1368	20	14	11600	0	40	91	5762
1062	"	1368	21	14	11500	0	19	9	"
1063	"	1368	27	14	11600	0	4	50	"
1064	Калајџић В. Ерчани 137	1391	2	10	11400	0	1	63	5763
1065	Калајџић А. Ерчани 14	1391	3	10	11400	0	0	79	5764
1066	Скадрић С. Ерчани 51	1851	1	14	13300	0	8	20	5765
1068	"	1851	3	14	14300	0	2	94	"
1073	Золданов Д. Липовица 38	2429	2	15	11400	0	1	0	5772
1075	Радованов В. Липовица 61	2774	0	16	16400	0	6	5	5773
1079	Марковић М. Висока 5	3313	3	18	16500	0	21	44	5776
1082	Јовановић Ж. В. Рамаћа 23	3698	2	19	11600	0	4	20	5778
1083	"	3698	3	19	11600	0	3	30	"
1084	Јовановић Р. Мандића к37	9242	0	36	11700	0	35	9	5779
1086	Марковић Б. Висока 2	3313	4	18	16500	0	13	30	5781
1088	"	3313	6	18	16400	0	5	83	"
1094	Илић Љ. Жути п 39	7104	4	28	11800	0	33	55	5787
1095	"	7104	5	28	11800	0	2	63	"
1096	"	7104	6	28	16400	0	1	57	"
1098	"	7144	3	28	16500	0	6	17	"
1099	Бранковић Д. Висока 10	7146	11	29	11700	0	1	49	5788
1101	Јовановић Р. Мандића к37	7399	0	28	11500	0	18	4	5790
1103	Гр. секр. за унутр. посл.	7514	3	29	13300	0	11	12	6664
1104	"	7522	5	29	11600	0	23	3	"
1106	СО Вождо Устани 53	1939	2	20	11600	0	8	52	6806
1107	"	5150	1	22	11500	0	47	21	"
1108	"	5150	2	22	15300	0	33	6	"
1111	Сав. секретар за НО	1253	15	11	11400	0	59	45	8415
1115	"	1254	9	11	11500	0	62	24	"
1116	"	1254	59	11	11500	0	24	56	"
1117	"	1254	60	13	14300	0	63	70	"
1119	СО Вождо Устаничка 53	361	14	5	11200	0	3	47	8417
1120	"	361	15	5	13300	0	1	86	"
1121	"	361	19	5	13300	0	0	5	"
1122	"	361	21	5	11200	0	0	10	"

Р. бр.	Назив корисника и његова адреса	Број парцеле	Подброј парцеле	Број плана	Култура	Површ. земљишта које користи		Бр. посед. листа	
						ha	m2		
1123	СОВОЖДО УСТАН 53	526	2	5	11300	0	1	62	8417
1125	"	572	9	5	11400	0	3	35	"
1126	"	572	10	5	11500	0	2	7	"
1127	"	572	11	5	11400	0	1	26	"
1128	"	856	2	9	11300	0	4	58	"
1129	"	862	3	9	11400	0	7	74	"
1130	"	863	2	9	15200	0	4	62	"
1131	"	1550	14	13	11400	0	5	94	"
1166	ЈП "ЕПС" Београд	567	0	5	11300	0	5	41	8730
1170	Радојич. Јавалска 53	8185	1	31	11500	0	42	69	9539
1171	Исаилови. М. ПредВоце22	8158	5	31	11500	0	42	69	9540
1172	Исаилови. М. ПредВоце22	8158	6	31	11500	0	42	69	9541
1174	Исаилови. М. ПредВоце22	8185	7	31	11500	0	16	84	9542
1175	Исаилови. М. ПредВоце22	6311	1	26	11500	0	2	0	9544
1176	"	6311	1	26	11600	1	38	43	"
1178	Радојич. Јавалска 53	6311	2	26	11500	0	73	74	9545
1179	"	6311	2	26	11600	0	46	26	"
1180	Исаилови. М. ПредВоце22	6311	3	26	11500	1	20	0	9546
1181	Исаилови. М. ПредВоце22	6311	4	26	11500	1	38	88	9547
1183	Грујићи. Ж. П. з. Трешњу 66	1253	23	10	11400	1	0	0	9571
1184	Манигода. Ј. Гагарина 133	2699	4	16	11600	0	11	28	9735
1190	Пољ. зад. "Авала" Пинос	4286	0	20	15300	0	58	86	9882
1191	"	4287	1	20	11400	0	26	21	"
1192	"	4287	2	20	11400	0	33	46	"
1193	"	4288	1	20	11400	0	19	55	"
1194	"	4289	1	20	11500	0	47	0	"
1195	"	4289	2	20	11400	0	54	76	"
1196	"	4289	5	20	11400	0	8	16	"

КОРИСНИЦИ ПОЉОПРИВРЕДНОГ ЗЕМЉИШТА У ДРЖАВНОЈ СВОЈИНИ
КО ЗУЦЕ

Р. бр.	Назив корисника и његова адреса	Број парцеле	Подброј парцеле	Број плана	Култура	Површ. земљишта које користи			Бр. посед. листа
						ha	a	m ²	
52	Н.О.О ВОЈДОВАЦ ЗУЦЕ	914	1	3	11300	0	5	36	142
55	"	1009	0	3	16400	0	17	7	142
56	"	1010	0	3	16400	0	8	3	142
57	"	1139	0	3	16500	0	13	21	142
58	"	1186	0	3	16600	0	18	49	142
59	"	1187	0	3	16500	0	6	48	142
60	"	1234	1	3	16600	0	9	99	142
61	"	1234	2	3	16600	0	2	22	142
62	"	1235	0	3	16600	0	11	5	142
63	"	1236	0	3	16600	0	43	53	142
64	"	1259	1	3	16500	0	50	65	142
65	"	1259	2	3	16500	0	6	12	142
66	"	1259	6	3	16400	3	63	7	142
67	"	1260	0	3	16400	0	67	40	142
68	"	1261	0	3	16400	0	4	24	142
69	"	1262	0	3	16400	0	2	2	142
70	"	1263	0	3	16400	0	2	57	142
71	"	1264	0	3	16500	0	5	41	142
72	"	1265	0	3	16400	0	17	40	142
73	"	1266	0	3	16500	0	8	87	142
75	"	1273	0	3	16400	0	12	55	142
77	"	1287	1	3	16200	0	4	35	142
81	"	1354	4	6	16500	0	2	47	142
82	"	1354	5	6	16500	0	1	1	142
83	"	1365	0	5	16400	0	1	91	142
84	"	1371	1	5	11600	1	12	69	142
85	"	1385	0	6	16600	0	9	3	142
86	"	1389	0	6	12400	0	4	15	142
87	"	1390	0	6	16500	0	7	89	142


Р. бр.	Назив корисника и његова адреса	Број парцеле	Подброј парцеле	Број плана	Култура	Површ. земљишта које користе			Бр. посед. листа
						ха	а	м ²	
88	Н.О.О.ВОЈДОВАЦ ЗУЦЕ	1408	0	6	16300	0	9	33	142
90	"	1590	20	6	16300	0	9	36	142
91	"	1600	0	6	16500	0	6	6	142
92	ОШ С.Филиповић Зуце	735	0	3	11400	0	8	3	214
93	"	736	0	3	11600	0	45	19	"
94	"	737	0	3	16500	0	26	71	"
95	"	739	2	3	16200	0	11	80	"
96	"	928	2	3	11400	0	57	60	"
97	Земљорадн.задр Зуце 147	34	2	1	11500	2	12	79	216
98	"	34	3	1	11500	0	2	60	"
99	"	34	4	1	11500	0	0	50	"
100	"	79	1	1	15300	0	12	54	"
101	"	79	8	1	15300	0	0	25	"
102	"	79	14	1	15300	0	3	25	"
103	"	79	21	1	15300	0	5	56	"
104	"	285	2	2	15200	0	0	80	"
105	"	285	3	2	15200	0	31	24	"
106	"	285	5	2	15200	0	5	0	"
107	"	285	6	2	15200	0	1	16	"
108	"	870	2	3	11400	0	59	17	"
109	"	1259	3	6	11300	1	15	66	"
111	"	1325	4	4	11400	0	35	36	"
112	"	1592	59	6	11300	0	25	0	"
113	ЖТП Београд	168	3	1	16300	0	2	25	266
114	"	349	2	2	12400	0	0	50	"
118	"	464	1	3	16300	0	1	80	"
119	"	486	0	3	16500	0	1	52	"
120	"	1288	2	3	16500	0	5	8	"

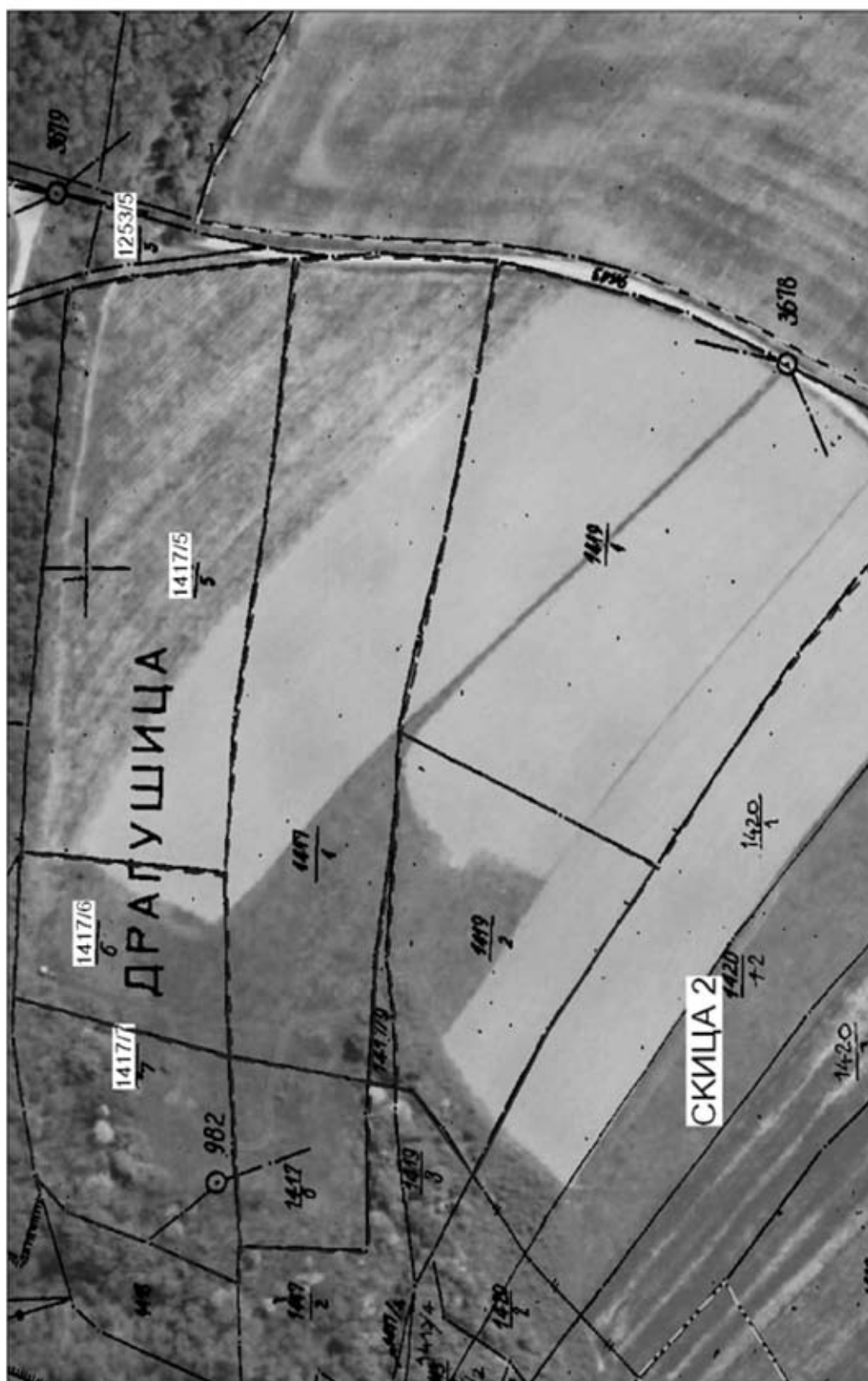
Р. бр.	Назив корисника и његова адреса	Број парцеле	Подброј парцеле	Број плана	Култура	Површ. земљишта које користи		Бр. посед. листа	
						ha	а		
121	Општенародна имовина Зуце	209	0	1	15300	0	69	46	442
123	Н.О.О. Вождов Београд	1259	99	6	11500	0	5	63	463
124	Пољопр "Авал Пиносава	211	2	1	15300	0	60	66	482
125	"	739	1	3	16200	0	23	91	"
127	"	798	3	3	11400	0	57	66	"
128	"	798	4	3	11400	0	30	0	"
129	"	1237	0	3	11500	1	35	38	"
130	"	1259	8	6	11500	0	11	77	"
131	"	1259	20	6	11400	0	23	3	"
132	"	1259	21	6	11400	0	54	56	"
133	"	1259	23	6	11300	0	24	99	"
134	"	1259	24	6	11300	0	26	5	"
135	"	1259	25	6	11300	0	22	73	"
136	"	1259	28	6	11300	0	27	66	"
137	"	1259	29	6	11300	0	28	71	"
138	"	1259	30	6	11300	0	28	6	"
139	"	1259	31	6	11300	0	26	15	"
140	"	1259	32	6	11300	0	20	97	"
141	"	1259	76	6	11300	0	22	94	"
142	"	1259	77	6	11300	0	57	83	"
143	"	1259	78	6	11300	0	58	83	"
144	"	1259	113	6	11300	0	18	0	"
145	"	1259	114	6	11300	0	15	0	"
146	"	1259	115	6	11300	0	7	93	"
147	"	1280	29	5	11500	0	12	66	"
148	"	1354	3	5	16600	0	19	17	"
149	"	1567	23	6	11400	0	8	88	"
150	"	1567	24	6	11400	0	8	93	"
151	"	1567	25	6	11400	0	9	18	"


Р. бр.	Назив корисника и његова адреса	Број парцеле	Подброј парцеле	Број плана	Култура	Површ. земљишта које			Бр. посед. листа
						ha	a	m2	
152	Пољопр "Авала" Пиносава	1567	27	6	11400	0	8	98	482
153	"	1567	28	6	11400	0	8	93	"
154	"	1567	37	6	11400	0	9	8	"
155	"	1567	81	6	11400	0	8	98	"
156	"	1567	125	6	11400	0	8	88	"
157	"	1567	129	6	11400	0	8	83	"
158	"	1567	130	6	11400	0	8	98	"
159	"	1567	131	6	11400	0	8	93	"
160	"	1567	154	6	11400	0	9	8	"
161	"	1568	69	6	11400	0	8	93	"
162	"	1568	70	6	11400	0	8	88	"
163	"	1568	71	6	11400	0	8	93	"
164	"	1568	109	6	11400	0	9	24	"
165	"	1568	164	6	11500	0	13	12	"
166	"	1592	27	6	11300	0	23	45	"
167	"	1592	71	6	11300	0	11	21	"
168	"	1712	0	7	11400	0	40	9	"
169	СО Вождовац Устаничка 53	1567	22	6	11400	0	9	13	483
170	"	1568	113	6	11500	0	9	9	"
176	Зајед.презепут.Ср Бул.р.282	71	1	1	11300	0	0	15	750
177	"	71	4	1	11300	0	0	4	"
178	"	71	5	1	11300	0	0	30	"
179	"	73	1	1	11300	0	1	4	"
180	"	73	2	1	11300	0	0	96	"
181	"	79	12	1	15300	0	1	10	"
183	ДРЖ.СЕКРЕТ.ЗА НО БЕОГР	1380	4	5	11500	0	41	73	1309
185	СО ВОЈДОВАЦ Устаничка 53	76	15	1	11300	0	5	39	1389
186	"	78	1	1	11300	0	4	43	"
187	"	79	3	1	15300	0	22	66	"
188	"	79	5	1	15300	0	23	21	"
189	"	79	6	1	15300	0	23	48	"


Р. бр.	Назив корисника и његова адреса	Број парцеле	Подброј парцеле	Број плана	Култура	Површ. земљишта које користи			Бр. посед. листа
						ha	a	m2	
190	СО ВОЈДОВАЦ Устаничка 53	79	22	1	15300	0	7	93	1389
191	"	79	24	1	15300	0	5	90	"
192	"	79	25	1	15300	0	5	95	"
193	"	81	3	1	15400	0	36	16	"
194	"	81	4	1	15400	0	15	78	"
195	"	82	9	1	15400	0	9	2	"
196	"	82	10	1	15400	0	8	73	"
197	"	82	11	1	15400	0	6	0	"
198	"	82	12	1	15400	0	4	66	"
199	"	83	10	1	11200	0	12	54	"
200	"	83	11	1	11200	0	13	86	"
201	"	206	14	1	11200	0	4	61	"
202	"	206	16	1	11200	0	4	50	"
203	"	206	17	1	11200	0	6	40	"
204	"	207	6	1	15200	0	4	44	"
205	"	210	1	1	15200	2	28	1	"
206	"	210	2	1	11300	0	0	41	"
207	"	210	3	1	11300	0	50	13	"
208	"	210	4	1	15200	1	31	17	"
209	"	210	5	1	15300	0	55	62	"
210	"	210	6	1	15200	0	53	87	"
211	"	210	7	1	15200	0	10	23	"
212	"	210	8	1	11300	0	16	0	"
213	"	210	9	1	15200	0	9	52	"
214	"	210	10	1	11300	0	28	80	"
215	"	210	11	1	15200	0	8	20	"
216	"	210	12	1	15200	0	8	6	"
217	"	210	13	1	11300	0	1	62	"
218	"	210	14	1	11300	0	0	60	"

Р. бр.	Назив корисника и његова адреса	Број парцеле		Подброј парцеле	Број плана	Култура	Површ. земљишта које			Бр. посед. листа
		парцеле	парцеле				на	користи	а	
219	СО Вождовац Устаничка 53	210	210	15	1	11300	0	0	50	1389
220	"	210	210	16	1	11300	0	2	80	"
221	"	210	210	17	1	11300	0	1	85	"
222	"	210	210	18	1	11300	0	11	20	"
223	"	210	210	19	1	15200	0	3	58	"
224	"	250	250	10	1	15200	0	5	77	"
225	"	250	250	11	1	15200	0	7	62	"
226	"	250	250	12	1	15200	0	8	42	"
227	"	252	252	8	1	11300	0	6	30	"
228	Милуновић Зуце XVIII Нова 151	1360	1360	2	5	11500	0	8	26	1413
229	"	1360	1360	3	5	11500	0	8	66	"
230	Милановић Р. Јај-Д. Радовановића 18	1590	1590	45	6	11300	0	1	79	1443
231	Миросавић Л. Рип, Ново Насељ 34	1259	1259	26	6	11300	0	36	41	1593
233	Анђелић М. П. Села Товилиште 23	1592	1592	96	6	11300	0	7	0	1612
234	Рајковић П. Зуце XVIII Нова 38	989	989	6	3	11400	0	11	39	1613
235	Ранковић Д. Београд Кичевска 1	1590	1590	51	6	11300	0	3	7	1630
236	"	1590	1590	52	6	11300	0	1	15	"
239	"	1590	1590	53	6	11300	0	1	0	"
241	Обрадовић Д. Зуце, XIV Нова 5	1259	1259	22	6	11300	0	20	97	1649
















Груписање пољопривредног земљишта (катастарских парцела) за јавно надметање
КО РИПАЊ

КО Рипањ	Бр.јавн. надметања	Број.кат. парцеле	Култ. и класа	Бр.посед листа	Површина у ha	Боја/Скица
"	1	1404/1	вин. 3к	985	1.2762	т.жута/ 1
"	1	1407/1	"	"	0.7780	"
"	1	1407/2	"	"	0.3640	"
"	1	1408/1	паш 4к	"	0.1054	"
"	1	1408/2	"	"	0.2272	"
"	1	1408/3	"	"	0.1271	"
"	1	1409/1	винг 3к	"	0.3014	"
"	1	1409/3	"	"	0.2888	"
"	1	1409/4	"	"	0.4050	"
"	1	1409/5	"	"	0.4699	"
"	1	1411/1	"	"	0.2650	"
"	1	1412/1	"	"	0.4646	"
"	1	1412/2	"	"	0.3874	"
"	1	1412/3	"	"	0.3663	"
"	1	1412/4	"	"	0.5000	"
Укупно		1			6.3263	

Груписање пољопривредног земљишта (катастарских парцела) за јавно надметање
КО РИПАЊ

КО Рипањ	Бр.јавн. надметања	Број.кат. парцеле	Култ. и класа	Бр.посед листа	Површина у ha	Боја/Скица
"	2	1417/1	вин 3кл	985	0.9445	св.плава/ 2
"	2	1417/5	"	"	0.8546	"
"	2	1417/6	"	"	0.2400	"
"	2	1417/8	њив 5к	"	0.1582	"
"	2	1417/9	паш 4к	"	0.0216	"
"	2	1419/1	вин 3кл	"	1.3133	"
"	2	1419/2	"	"	0.4448	"
Укупно		2			3.9770	

Груписање пољопривредног земљишта (катастарских парцела) за јавно надметање
КО РИПАЊ

КО Рипањ	Бр.јавн. надметања	Број.кат. парцеле	Култ. и класа	Бр.посед листа	Површина у ha	Боја/Скица
"	3	1254/17	њив 4кл.	985	1.8276	т.црвена/ 3
"	3	1254/19	вин 3кл.	"	"	"
"	3	1254/20	"	"	21.2362	"
"	3	1254/21	њив 4кл.	"	9.7293	"
Укупно		3			7.4433	
					40.2364	

Груписање пољопривредног земљишта (катастарских парцела) за јавно надметање
КО РИПАЊ

КО Рипањ	Бр.јавн. надметања	Број.кат. парцеле	Култ. и класа	Бр.посед листа	Површина у ха	Боја/Скица
"	4	3381	паш 5к	987	1.8371	т.зелена/ 4
"	4	3382	паш 4к	"	0.3697	"
Укупно		4			2.2068	

Груписање пољопривредног земљишта (катастарских парцела) за јавно надметање
КО РИПАЊ

КО Рипањ	Бр.јавн. надметања	Број.кат. парцеле	Култ. и класа	Бр.посед листа	Површина у ха	Боја/Скица
"	5	1254/8	вин 3кл	985	18.6507	љубичас/ 5
Укупно		5			18.6507	

Груписање пољопривредног земљишта (катастарских парцела) за јавно надметање
КО РИПАЊ


КО Рипањ	Бр.јавн. надметања	Број.кат. парцеле	Култ. и класа	Бр.посед листа	Површина у ха	Боја/Скица
"	6	21/1	њив. 5кл	3217	3.7594	жута/ 6
Укупно		6			3.7594	

Груписање пољопривредног земљишта (катастарских парцела) за јавно надметање
КО РИПАЊ

КО Рипањ	Бр.јавн. надметања	Број.кат. парцеле	Култ. и класа	Бр.посед листа	Површина у ха	Боја/Скица
"	7	5485/1	њив бкл	987	2.7296	с.црвена/ 7
Укупно		7			2.7296	

Груписање пољопривредног земљишта (катастарских парцела) за јавно надметање КО РИПАЊ

КО Рипањ	Бр.јавног надмет.	Бр.кат. парцеле	Култ. и класа	Бр.посед листа	Површина у ха	Боја/Скица
"	1	1404/1	вин.3кл	985	1.2762	т.жута/ 1
"	1	1407/1	"	"	0.7780	"
"	1	1407/2	"	"	0.3640	"
"	1	1408/1	паш 4кл	"	0.1054	"
"	1	1408/2	"	"	0.2272	"
"	1	1408/3	"	"	0.1271	"
"	1	1409/1	вин.3кл	"	0.3014	"
"	1	1409/3	"	"	0.2888	"
"	1	1409/4	"	"	0.4050	"
"	1	1409/5	"	"	0.4699	"
"	1	1411/1	"	"	0.2650	"
"	1	1412/1	"	"	0.4646	"
"	1	1412/2	"	"	0.3874	"
"	1	1412/3	"	"	0.3663	"
"	1	1412/4	"	"	0.5000	"
укупно 1					6.3263	
Рипањ	2	1417/1	вин.3кл	985	0.9445	св.плава/ 2
"	2	1417/5	"	"	0.8546	"
"	2	1416/6	"	"	0.2400	"
"	2	1417/8	њив 5кл	"	0.1582	"
"	2	1417/9	паш 4кл	"	0.0216	"
"	2	1419/1	вин 3кл	"	1.3133	"
"	2	1419/2	"	"	0.4448	"
укупно 2					3.9770	
Рипањ	3	1254/17	њив4кл	985	1.8276	т.црвена/ 3
"	3	1254/19	вин 3кл	"	21.2362	"
"	3	1254/20	"	"	9.7293	"
"	3	1254/21	њив 4кл	"	7.4433	"
укупно 3					40.2364	
Рипањ	4	3381	паш 5кл	987	1.8371	т.зелена/ 4
"	4	3382	паш 4кл	"	0.3697	"
укупно 4					2.2068	
Рипањ	5	1254/8	вин 3кл	985	18.6507	љубичас/ 5
укупно 5					18.6507	
Рипањ	6	21/1	њив 5кл	3217	3.7594	жута/ 6
укупно 6					3.7594	
Рипањ	7	5485/1	њив 6кл	987	2.7296	с.црвена/ 7
укупно 7					2.7296	
СВЕ УКУПНО					77.8862	КО РИПАЊ



Груписање пољопривредног земљишта (катастарских парцела) за јавно надметање
КО ЗУЦЕ

КО Зуце	Бр. јавног надметања	Бр. кат. парцеле	Култ. и класа	Бр. пос. листа	Површина у га	Боја/Скица
"	8	210/4	лив 2кл	1389	1.3117	плава/ 8
"	8	210/5	лив 3кл	1389	0.5662	"
"	8	210/6	лив 2кл	1389	0.5387	"
Укупно		8			2.4066	
СВЕ УКУПНО КО ЗУЦЕ					2.4066	

Збирна табела

КО	Укупно пољопривр. земљ. у државној својини (га)	Издато у закуп	Трајање закупа	Планирано За закуп	Величина површина по надмет најмања	Величина површина по надмет највећа	Просечна величина по надмет (га)	Укупан број надметања
Рипањ	428.4813			77, 8862	2.2068	40.2364	11.1266	7
Зуце	64.5228			2, 4066	2.4066	2.4066	2.4066	1
Б. Поток								
Пиносава								
Јајинци	0.0317							
Кумодраж								
с. Раков								
Вождовац								
УКУПНО	493.0358			80, 2928			10.0366	8

ОПШТИНА ВОЖДОВАЦ	БРОЈ НАДМЕТАЊА
до 5хектара	1
од 5 до 25 хектара	
од 25 до 50 хектара	
од 50 до 100 хектара	7
од 100 до 200 хектара	
од 200 до 500 хектара	
Преко 500 хектара	
УКУПНО	8

ОБРАЗЛОЖЕЊЕ:

Од укупно 493,0358 га пољопривредног земљишта у државној својини за закуп је планирано 80.2928 га, а изузете су парцеле које су по подацима Комисије за враћање земљишта предмет враћања у складу са Законом о начину и условима признавања права и враћању земљишта које је прешло у друштвену својину по основу ПЗФ-а и конфискацијом због неизвршених обавеза из обавезног откупа пољопривредних производа („Службени гласник РС“ бр.18/91 и 20/92).

ГРАДСКА ОПШТИНА ГРОЦКА

Подручје градске општине Гроцка чине петнаест катастарских општина. Гроцка је магистралним путем повезана са Београдом и Смедеревом. Подручје општине карактеришу изузетно повољни услови за пољопривредну производњу, пре свега воћарску производњу.

Преглед површина пољопривредног земљишта

Табела 1. Површина пољопривредног земљишта за општину Гроцка

ПОЉОПРИВРЕДНО ЗЕМЉИШТЕ У HA									
Обрадиво пољопривредно земљиште у ha									
Општина	Њиве и врт	Воћнаци	Виногради	Ливаде	Свега	Пашњаци	Рибња.	Трст и бар	Укупно
	1	2	3	4	5 (1+2+3+4)	6	7	8	9 (5+6+7+8)
Гроцка	13754	3453	1550	1173	19930	898	0	115	20943

Завод за информатику и статистику града Београда

Табела 2. Површина пољопривредног земљишта по класама на територији општине Гроцка (државна својина)

Пољопривредно земљиште у ha								
Катастарска класа								
Култура	I	II	III	IV	V	VI	VII	VIII
Њиве	9,4731	40,2853	108,3687	100,0404	65,2693	29,5707	0,8110	
Вртови	0,6332	1,7319	0,7149					
Воћњаци	76,9115	17,9856	3,5062	14343				
Виногди	3,3122	28,5026	1,9779	0,2640				
Ливаде	2,2215	8,2028	9,8548	4,0817	9,7088	0,3907		
Пашњаци	3,1569	13,0653	12,0003	2,2172	2,3099	2,0791		
Трстици и мочваре		1,6564						
укупно	95,7084	111,4299	136,4228	108,0376	77,2880	32,0405	0,8110	

Министарство пољопривреде, шумарства и водопривреде


**ГРУПИСАЊЕ ПОЉОПРИВРЕДНОГ ЗЕМЉИШТА У ДРЖАВНОЈ СВОЈИНИ
СА КАТАСТАРСКИМ ПАРЦЕЛАМА ЗА ЈАВНО НАДМЕТАЊЕ**

Табела 3.

Катастарска општина Ритопек

Бр.јавног надметања	Бр.катаст Парцеле	Бр.посед. листа	Култура	Класа	Површина У ha	Боја	Лист
1	2	3	4	5	6	7	8
1	1674/1	2964	Њива	5	1,1100	Жута	1
1	1674/2	199	Њива	5	0,8690	Жута	1
1	1674/3	199	Виноград	2	0,2120	Жута	1
Укупно 1					2,1910		
2	2989/1	2964	Њива	3	0,2630	Жута	2
2	2989/2	2964	Њива	3	0,4890	Жута	2
2	2989/3	2964	Њива	3	0,2630	Жута	2
2	2991/1	2964	Њива	3	1,3200	Жута	2
2	2991/2	2964	Њива	3	1,10990	Жута	2
2	2992/1	2964	Њива	3	1,1300	Жута	2
2	2992/2	2964	Њива	3	0,5545	Жута	2
2	2992/3	2964	Њива	3	0,4535	Жута	2
2	2994	2964	Њива	2	0,8500	Жута	2
2	2995	2964	Њива	2	0,6567	Жута	2
2	2996	2964	Њива	4	0,9825	Жута	2
2	2998/1	2964	Њива	3	2,6250	Жута	2
2	2998/2	2964	Њива	3	0,2600	Жута	2
Укупно 2					10,9571		
3	3003/1	2964	Њива	3	1,1330	Жута	3
3	3003/2	2964	Виноград	2	0,4235	Жута	3
3	3003/3	199	Виноград	3	0,5140	Жута	3
3	3004/1	2964	Виноград	3	1,1410	Жута	3
3	3004/2	2964	Виноград	3	1,0418	Жута	3
Укупно 3					4,2533		
Све укупно					17,4014		





Збирна табела

Ред. Број	Катастарска општина	Укуп. пољ земљи. у државној својини (ha)	Издато у закуп	Трајање Закупа од - до	Планирано за закуп	Величина површине по надметању најмања	Величина површине по надметању највећа	Просечна величина по надметању (ha)	Укупан број надметања
1	Бегалица	8,2348							
2	Болеч	77,9662							
3	Брестовик	7,2798							
4	Винча	172,4027							
5	Брчин	36,9587							
6	Дражањ	77,5013							
7	Гроцка	39,1964							
8	Заклопача	3,1374							
9	Калуђерица	25,9043							
10	Камендол	28,3921							
11	Лештане	10,8371							
12	Пударци	13,4460							
13	Ритопек	41,5096			17,1036	0,21	2,62	5,7012	3
14	Умчари	19,7382							
	Свега	561,7382			17,1036				3

ОПШТИНА ГРОЦКА	БРОЈ НАДМЕТАЊА
до 5 ha	2
од 5 ha до 25 ha	1
од 25 ha до 50 ha	/
од 50 ha до 100 ha	/
од 100 ha до 200 ha	/
од 200 ha до 500 ha	/
преко 500 ha	/
УКУПНО	3

ГРАДСКА ОПШТИНА ЗЕМУН

Градска општина Земун се простире на 150,3 km². Територија се налази на земунско-сремској лесној заравни, просечне надморске висине 77 m и обухвата квалитетно пољопривредно земљиште које се простире на 11.459 хектара, од чега се под њивама налази око 11.000 хектара. Градска општина Земун обухвата три катастарске општине.

Преглед површина пољопривредног земљишта

На основу података добијених од Министарства пољопривреде, шумарства и водопривреде, сачињени су прегледи података о површинама пољопривредног земљишта (табела број 1), прегледи површина пољопривредног земљишта по облицима својине (табела број 2) и прегледи површина пољопривредног земљишта по облицима својине и по класама (табела број 3), за катастарске општине Угриновци и Батајница. За катастарску општину Земун дати су подаци којима је располагала Служба за катастар непокретности Земун, пошто ових података није било у бази података добијеној из Министарства (ради се о грађевинском реону). Имајући у виду изнето, јавља се разлика од 295,2083 ha.

Табела 1. Преглед пољопривредног земљишта по катастарским општинама Општина : Земун

Редни број	Катастарска општина	Пољопривредно земљиште у ha									
		Обрадиво пољопривредно земљиште у ha						Пашња аци	Рибњаци трстици и мочваре	Остало земљиште	Укупно
		Њиве	Вртови	Воћњаци	Вино гради	Ливаде	Укупно				
		1	2	3	4	5	6(1+2+3+4+5)	7	8	9	10(6+7+8+9)
1	КО Земун	3428	0	132	50	0	3610	97	9	1849	5565
2	КО Батајница	3344	0	19	65	29	3457	24	2	8	3491
3	КО Угриновци	4235	0	20	33	96	4384	122	115	8	4629
	УКУПНО	11007	0	171	148	125	11451	243	126	1865	13685

Табела 2. Преглед површина пољопривредног земљишта по облицима својине (база података РГЗ)

Ред. број	Катастарска општина	Облик својине	Пољопривредно земљиште у ha									
			Обрадиво пољопривредно земљиште у ha						Пашња ци	Рибњаци трстици и мочваре	Остало земљиште (шуме)	Укупно
			Њиве	Вртови	Воћњаци	Виногради	Ливаде	Укупно				
1	2	3	4	5	6 (1+2+3+4+5)	7	8	9	10 (6+7+8+9)			
1.	КО Угриновици	приватна	1991	0	20	29	78	2118	18	85	0	2221
		државна РС	1329	0	0	0	16	1345	23	22	0	1390
		државна СРЈ						0				0
		друштвена						0				0
		задружна						0				0
		мешовита						0				0
		други облици својине	915	0	0	3	2	920	81	8	8	1017
		укупно	4235	0	20	32	96	4383	122	115	8	4628
2.	КО Батајница	приватна	1913	0	6	63	1	1983	4	0	0	1987
		државна РС	445	0	0	1	21	467	5	0	0	472
		државна СРЈ						0				0
		друштвена						0				0
		задружна						0				0
		мешовита						0				0
		други облици својине	986	0	13	1	7	1007	15	2	8	1032
		укупно	3344	0	19	65	29	3457	24	2	8	3491

Табела 3: Преглед површина пољопривредног земљишта по КО, облицима својине и класама КО Угриновци

КУЛТУРА		Пољопривредно земљиште у m ²								
		Класа								Укупно
		I	II	III	IV	V	VI	VII	VIII	
Њиве	држ.св.	3774	201343	4755087	6302279	1919653	105539			13287675
	прив.св.	11328	1686493	12828448	4649655	576751	157387			19910062
	остало	0	589932	2650130	4676142	1232600	0	0	0	9148804
	УКУПНО	15102	2477768	20233665	15628076	3729004	262926			42346541
Вртови	држ.св.									0
	прив.св.			1113						1113
	остало	0	0	782	0	0	0	0	0	782
	УКУПНО			1895						1895
Воћњаци	држ.св.			121						121
	прив.св.		17734	177643	740					196117
	остало	0	0	1735	0	0	0	0	0	1735
	УКУПНО		17734	179499	740					197973
Виногради	држ.св.			1042						1042
	прив.св.		370	264672	29704					294746
	остало	0	0	31761	0	0	0	0	0	31761
	УКУПНО		370	297475	29704					327549
Ливаде	држ.св.			16891	59979	81593				158463
	прив.св.			120405	373887	287710				782002
	остало	0	0	23712	0	0	0	0	0	23712
	УКУПНО			161008	433866	369303				964177
Пашњаци	држ.св.			99292	133207					232499
	прив.св.			129009	48265					177274
	остало	0	0	721742	91739	0	0	0	0	813481
	УКУПНО			950043	273211					1223254
Шуме	држ.св.									0
	прив.св.			1757						1757
	остало	0	0	77123	0	0	0	0	0	77123
	УКУПНО			78880						78880
Трстици и мочваре	држ.св.		224376							224376
	прив.св.		850555							850555
	остало	0	79143	0	0	0	0	0	0	79143
	УКУПНО		1154074							1154074
Укупно	држ.св.	3774	425719	4872433	6495465	2001246	105539	0	0	13904176
	прив.св.	11328	2555152	13523047	5102251	864461	157387	0	0	22213626
	остало	0	669075	3506985	4767881	1232600	0	0	0	10176541
	УКУПНО	15102	3649946	21902465	16365597	4098307	262926	0	0	46294343

Табела 3: Преглед површина пољопривредног земљишта по КО, облицима својине и класама КО Батајница

КУЛТУРА		Пољопривредно земљиште у m2								укупно
		класа								
		I	II	III	IV	V	VI	VII	VIII	
Њиве	држ.св.	456224	1898050	1584472	510566					4449312
	прив.св.	3280041	9038907	5787513	1023394					19129855
	остало	2674102	3540761	3401075	248302	0	0	0	0	9864240
	УКУПНО	6410367	14477718	10773060	1782262					33443407
Вртови	држ.св.									0
	прив.св.	0	0	0	0	0	0	0	0	0
	остало	0	857	232	0	0	0	0	0	1089
	УКУПНО		857	232						1089
Воћњаци	држ.св.	1450	5488							6938
	прив.св.	5556	48734	322						54612
	остало	193	128641	1131	0	0	0	0	0	129965
	УКУПНО	7199	182863	1453						191515
Виногради	држ.св.	11698								11698
	прив.св.	631131								631131
	остало	7863	0	0	0	0	0	0	0	7863
	УКУПНО	650692								650692
Ливаде	држ.св.				110849	97631				208480
	прив.св.	0	0	0	15288					15288
	остало	6425	0	0	50508	10500	0	0	0	67433
	УКУПНО	6425			176645	108131				291201
Пашњаци	држ.св.		96	49062						49158
	прив.св.		17978	20617						38595
	остало	981	23491	129341	0	0	0	0	0	153813
	УКУПНО	981	41565	199020						241566
Шуме	држ.св.									0
	прив.св.		200	459	0					659
	остало	861	1551	0	81436	0	0	0	0	83848
	УКУПНО	861	1751	459	81436					84507
Трстици-	држ.св.									0
	прив.св.	0								0
	остало	0	18200	0	0	0	0	0	0	18200
	УКУПНО	0	18200	0	0	0	0	0	0	18200
Укупно	држ.св.	469372	1903634	1633534	621415	97631	0	0	0	4725586
	прив.св.	3916728	9105819	5808911	1038682	0	0	0	0	19870140
	остало	2690425	3713501	3531779	380246	10500	0	0	0	10326451
	УКУПНО	7076525	14722954	10974224	2040343	108131	0	0	0	34922177

План коришћења пољопривредног земљишта у државној својини

У току припреме података за давање у закуп државног пољопривредног земљишта, а полазећи од података добијених од Министарства пољопривреде, шумарства и водопривреде, констатовано је следеће:

- полазећи од чињенице да се као пољопривредно земљиште не користе парцеле којима су корисници (према подацима РГЗ) предузећа као што су: Предузеће за путеве, ВП Галовица, ЕДБ, ССНО и друга предузећа која се не баве пољопривредном производњом (општина Нови Београд, Стамбена задруга и др.), од укупног броја парцела у државној својини изузете су парцеле којима су као корисници назначена наведена правна лица;
- такође, констатовано је да се у закуп не могу давати парцеле у државној својини на којима је као корисник укњижена Српска православна црква, те се ни ове парцеле нису узимале у обзир приликом припреме података за давање парцела у закуп;
- поред наведеног, користећи податке којима располажу различите службе Општинске управе Градске општине Земун, утврђено је да је промењена намена извесном броју парцела којима су корисници Општина Земун, ДП ПИК Земун, ППК ДП Будућност, ПК Напредак, Земљорадничка задруга Батајница и Земљорадничка задруга Стара Пазова, тако што се углавном користе као грађевинско земљиште - ове парцеле су изузете из предлога парцела за давање у закуп пољопривредног земљишта;
- како је у току поступак разграничења државног, друштвеног и задружног власништва парцела којима је корисник ПИК Земун, то су и све парцеле којима је корисник ПИК Земун изузете из предлога за давање у закуп.


У прилогу су дате табеле парцела према корисницима и по врстама култура за катастарске општине Угриновци и Батајница, као и преглед пољопривредног земљишта (катастарских парцела) груписаног за јавно надметање у поступку давања у закуп.

Табела 8: Корисници пољопривредног земљишта у државној својини, према подацима Министарства пољопривреде

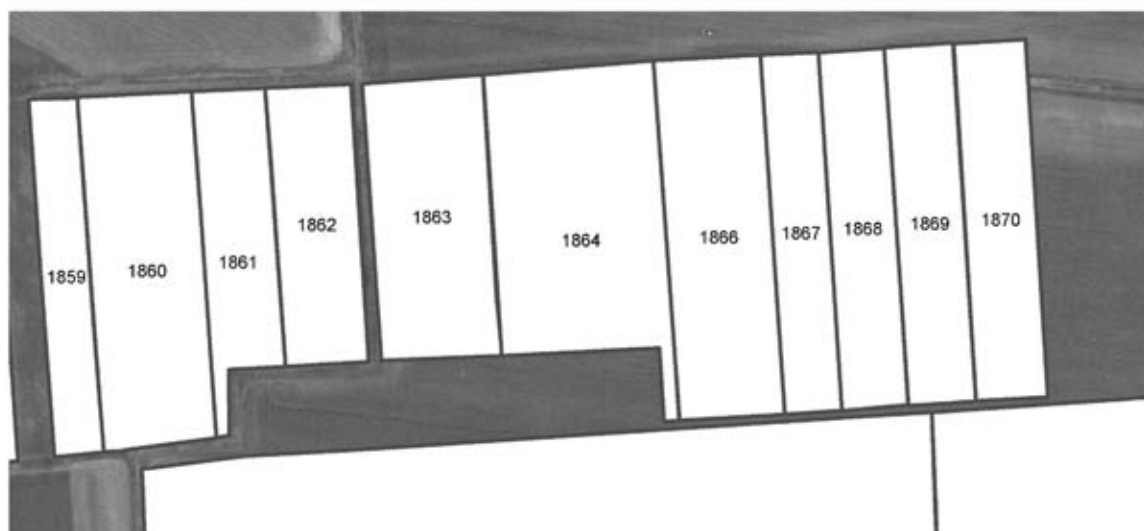
Р. Бр.	НАЗИВ КОРИСНИКА И АДРЕСА	КО УГРИНОВЦИ				КО БАТАЈНИЦА				УКУПНО ПОЉ.ЗЕМЉ.			УКУПНО ЗА ЗАКУП				
		Поль.земљ. Бр. пар.	Пром.намена Бр. пар.	Разлика Бр. пар.	Површ/м2	Поль.земљ. Бр. пар.	Пром.намена Бр. пар.	азлика Бр. пар.	Површ/м2	3-9 Бр. пар.	4+10 Површ/м2	7-13 Бр. пар.	8+14 Површ/м2				
1	2	3	4	5	6	7	8	9	10	11	12	13	14	15	16	17	18
1	ОПШТИНА ЗЕМУН	82	1982093	43	1746556	39	235537	166	767063	50	169403	116	597660	248	2749156	155	833197
2	ДП ПИК ЗЕМУН	499	5583407	105	97880	394	5485527	283	1847918			283	1847918	782	7431325	677	7333445
3	ППК ДП БУДУЋНОСТ	80	2363814	4	12677	76	2351137					0	0	80	2363814	76	2351137
4	ПК НАШРЕДАК	82	3466669	3	171011	79	3295658					0	0	82	3466669	79	11367859
5	ВП ГАЛОВИЦА	2	6767	2	6767	0	0					0	0	2	6767	0	0
6	ИГМ ЗЕМУН	1	32483	1	32483	0	0					0	0	1	32483	0	0
7	33 БАТАЈНИЦА					0	0	1	1059			1	1059	1	1059	1	1059
8	33 СТАРА ПАЗОВА					0	0	1	13164			1	13164	1	13164	1	13164
9	Поль.добро НОВА ПАЗОВА					0	0	26	1283798			26	1283798	26	1283798	26	1283798
10	ДИРЕКЦИЈА ЗА ПУТЕВЕ БГД					0	0	70	177953	70	177953	0	0	70	177953	0	0
11	СНО БЕОГРАД					0	0	1	4762	1	4762	0	0	1	4762	0	0
12	ЈП ЕДБ					0	0	1	363	1	363	0	0	1	363	0	0
13	СРПСКА ПРАВОСЛАВНА ЦРКВА							8	108341	8	108341	0	0	8	108341	0	0
14	ГП ШУМАДИЈА					0	0	2	1066	2	1066	0	0	2	1066	0	0
15	Гр.пред. ЛОВАЦ					0	0	1	14685	1	14685	0	0	1	14685	0	0
16	Пред. за поштом. шигле и црпа ГРАНИТ		0			0	0	1	96	1	96	0	0	1	96	0	0
17	Стамбена заједница БЕОГРАД					0	0	4	799	4	799	0	0	4	799	0	0
18	СО НОВИ БЕОГРАД					0	0	9	5040	9	5040	0	0	9	5040	0	0
19	ПРИВАТНА ЛИЦА	22	197263	22	197263	0	0	233	499479	233	499479	0	0	255	686742	0	0
	УКУПНО	768	13632496	180	2264637	588	11367859	807	4725586	380	981987	427	3743599	1575	18358082	1015	15111458

КО УГРИНОВЦИ
ПРЕГЛЕД ПАРЦЕЛА ПОЉОПРИВРЕДНОГ ЗЕМЉИШТА
У ДРЖАВНОЈ СВОЈИНИ





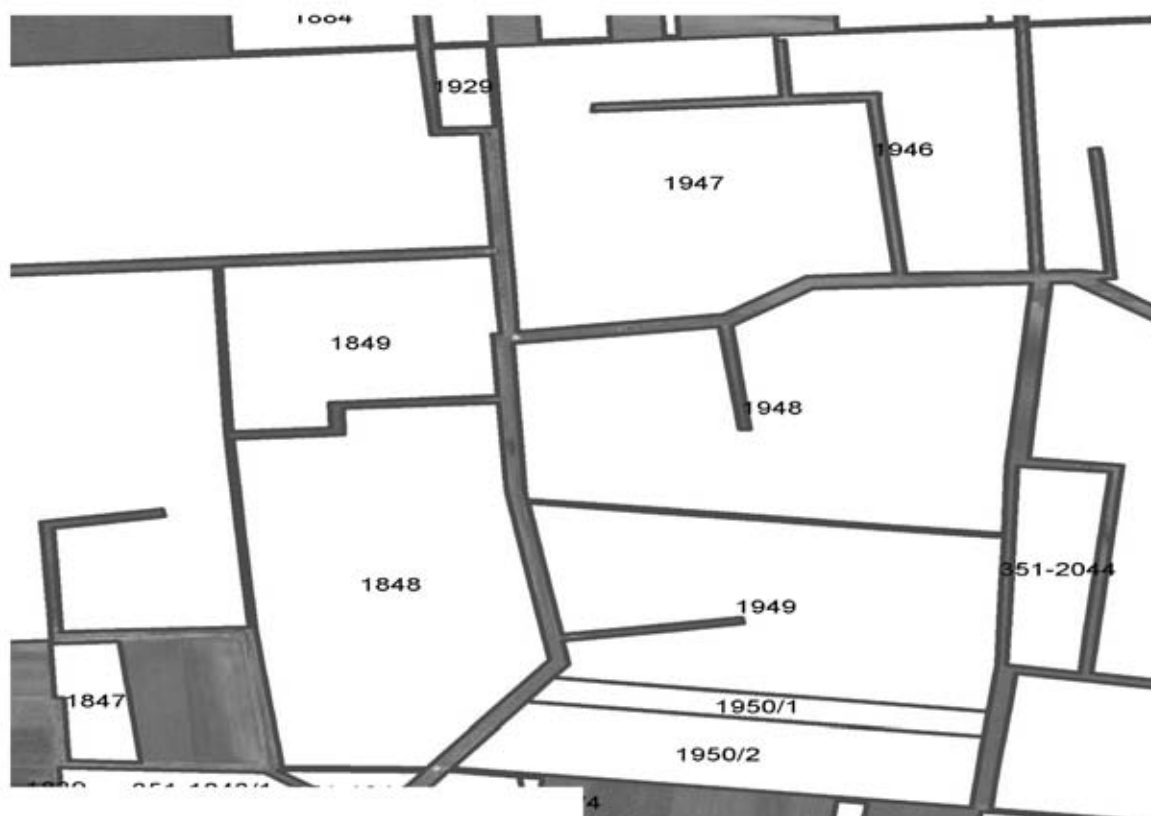
Број јавног надметања	Број посед. листа	Број катастарске парцеле	Површина у ха	Култура
1	00272	1873	0,9036	њива 3.кл.
	00272	1874	1,1054	њива 3.кл.
	00272	1875	1,834	њива 4.кл.
СВЕГА	3		3,843	



Број јавног надметања	Број посед. листа	Број катастарске парцеле	Површина у ha	Култура
2	00272	1862	0,8226	њива 4.кл.
	00272	1863	1,1766	њива 4.кл.
	00272	1864	1,7516	њива 4.кл.
	00272	1866	1,3316	њива 3.кл.
	00272	1867	0,7251	њива 3.кл.
	00272	1868	0,8282	њива 3.кл.
	00272	1869	0,8626	њива 3.кл.
	00272	1870	0,8986	њива 3.кл.
СВЕГА	8		8,3969	



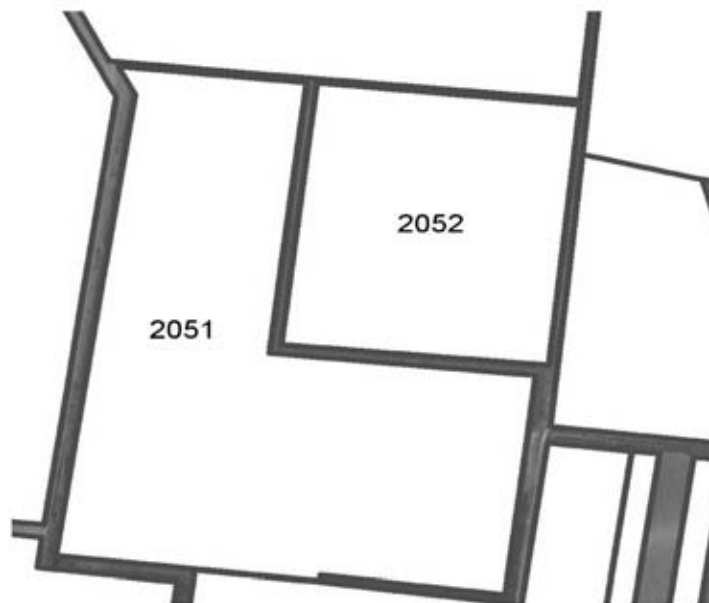
Број јавног надметања	Број посед. листа	Број катастарске парцеле	Површина у ha	Култура
3	00272	1850/2	5,1300	њива 3.кл.
	00272	1850/2	12,9348	њива 4.кл.
	00272	1849	3,5842	њива 5.кл.
	00272	1848	5,9088	њива 5.кл.
	00272	1848	1,9780	њива 5.кл.
	00272	1832	19,9923	њива 4.кл.
	00272	1832	5,4450	њива 5.кл.
СВЕГА	7		54,9731	



Број јавног надметања	Број посед. листа	Број катастарске парцеле	Површина у ha	Култура
4	00272	1947	8,1816	њива 4.кл.
	00272	1948	4,0555	њива 4.кл.
	00272	1948	4,8400	њива 5.кл.
	00272	1949	6,7609	њива 4.кл.
СВЕГА	4		23,8380	



Број јавног надметања	Број посед. листа	Број катастарске парцеле	Површина у ha	Култура
5	00272	1944	25,2050	њива 3. кл.
	00272	1944	1,8326	њива 4. кл.
	00272	2046	9,5918	њива 3. кл.
	00272	2046	5,7740	њива 4. кл.
	00272	2045	6,4619	њива 3. кл.
	00272	2045	1,8032	њива 5. кл.
	00272	2045	9,7470	њива 4. кл.
	00272	2044	0,6756	њива 3. кл.
	00272	2044	0,7877	њива 4. кл.
	00272	2043	4,4689	њива 3. кл.
СВЕГА	10		66,3477	



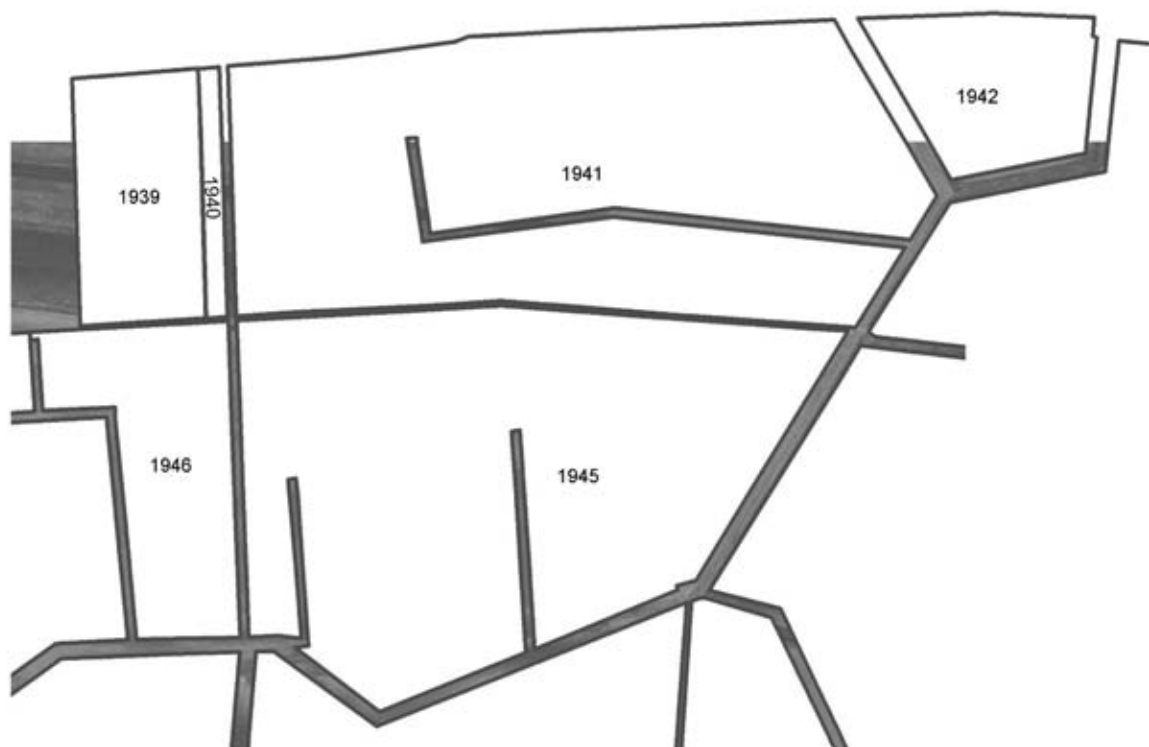
Број јавног надметања	Број посед. листа	Број катастарске парцеле	Површина у ха	Култура
6	00272	2051	10,1257	њива 3.кл.
	00272	2052	4,8332	њива 3.кл.
СВЕГА	2		14,9589	



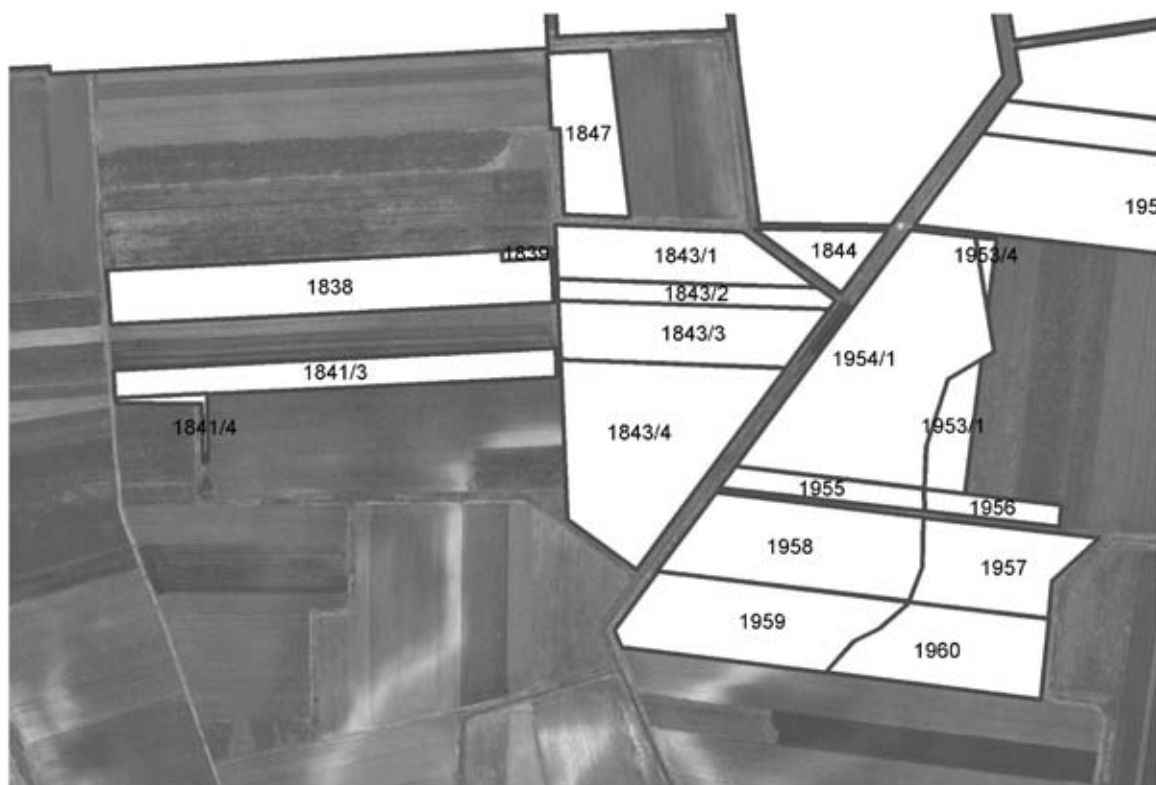
Број јавног надметања	Број посед. листа	Број катастарске парцеле	Површина у ha	Култура
7	00272	2053	8,8523	њива 3.кл.
	00272	2054	9,0686	њива 3.кл.
СВЕГА	2		17,9209	



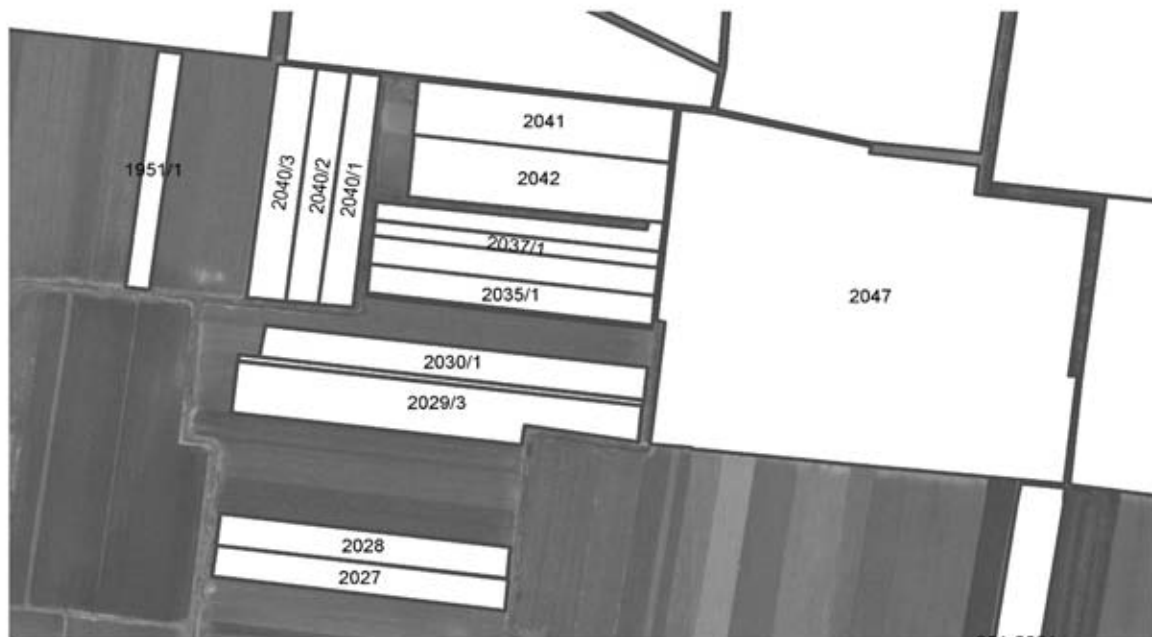
Број јавног надметања	Број посед. листа	Број катастарске парцеле	Површина у ха	Култура
8	00272	2055	21,0024	Њива 3.кл.
	00272	2055	0,825	Њива 4.кл.
	00272	2056	16,2348	Њива 3.кл.
	00272	2056	2,585	Њива 4.кл.
СВЕГА	4		40,6472	



Број јавног надметања	Број посед. листа	Број катастарске парцеле	Површина у ha	Култура
9	00272	1939	2,5993	њива 3.кл.
	00272	1940	0,4272	њива 3.кл.
	00272	1941	11,5649	њива 3.кл.
	00272	1941	3,1560	њива 4.кл.
	00272	1942	2,3780	њива 4.кл.
	00272	1945	7,4650	њива 4.кл.
	00272	1945	6,7750	њива 5.кл.
	00272	1946	3,4111	њива 4.кл.
СВЕГА	8		37,7765	



Број јавног надметања	Број посед. листа	Број катастарске парцеле	Површина у ха	Култура
10	03165	1955	0,1120	ливаде 4.кл
	03165	1955	0,1831	ливаде 5.кл
	03165	1956	0,2268	њива 3.кл.
	03165	1957	0,8533	њива 3.кл.
	03165	1958	0,5600	ливаде 4.кл
	03165	1958	0,8271	ливаде 5.кл
СВЕГА	6		2,7623	



Број јавног надметања	Број посед. листа	Број катастарске парцеле	Површина у ha	Култура
11	00272	2047	11,3742	њива 3. кл.
СВЕГА	1		11,3742	



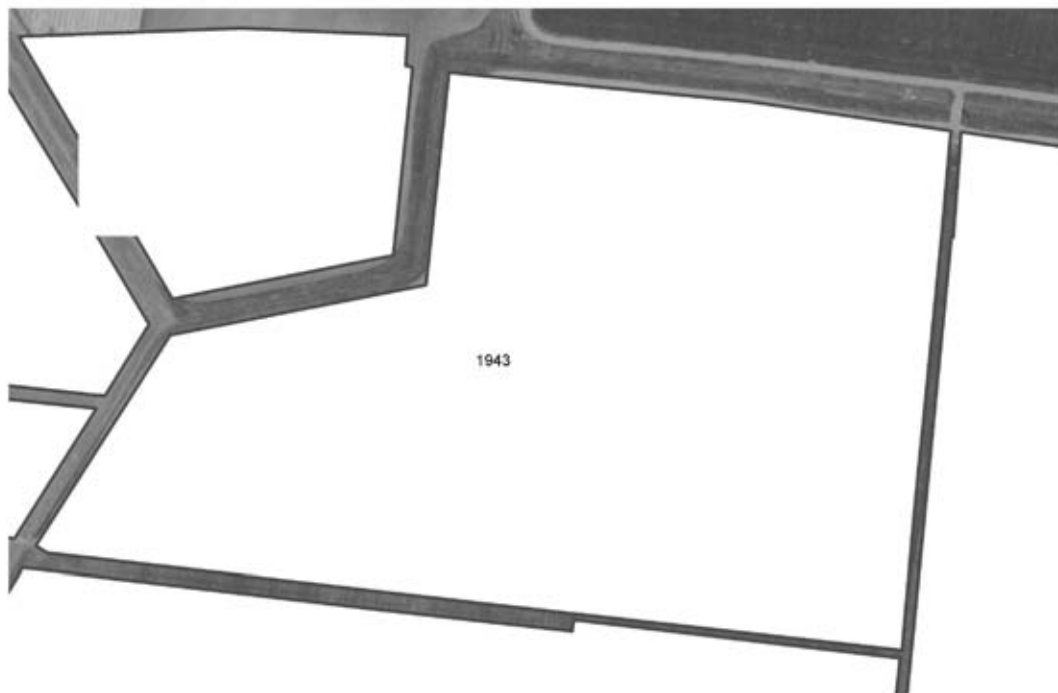
Број јавног надметања	Број посед. листа	Број катастарске парцеле	Површина у ха	Култура
12	02994	4108	8,5132	Њива 5.кл.
	02994	4109	2,5020	Њива 4.кл.
	02994	4110	24,1208	Њива 3.кл.
	02994	4110	12,7636	Њива 4.кл.
	02994	4111	33,3820	Њива 3.кл.
	02994	4111	14,4610	Њива 4.кл.
СВЕГА	6		95,7426	



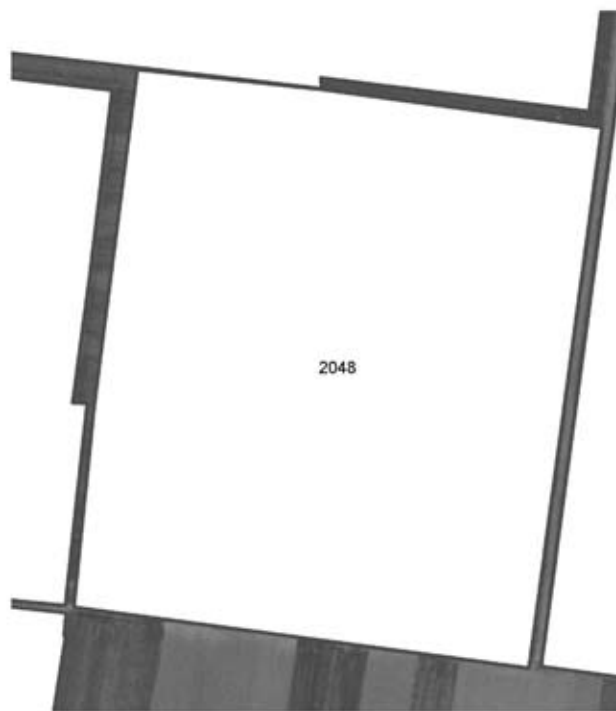
Број јавног надметања	Број посед. листа	Број катастарске парцеле	Површина у ха	Култура
13	02994	4118	4,3080	њива 4.кл.
	02994	4118	2,1300	њива 5.кл.
	02994	4119	17,6230	њива 4.кл.
	02994	4119	3,6369	њива 5.кл.
	02994	4120	6,3206	њива 4.кл.
	02994	4120	3,1600	њива 5.кл.
	02994	4121	5,5720	њива 4.кл.
	02994	4121	2,1887	њива 5.кл.
	02994	4122	21,8020	њива 3.кл.
	02994	4122	3,6005	њива 5.кл.
СВЕГА	10		70,3417	



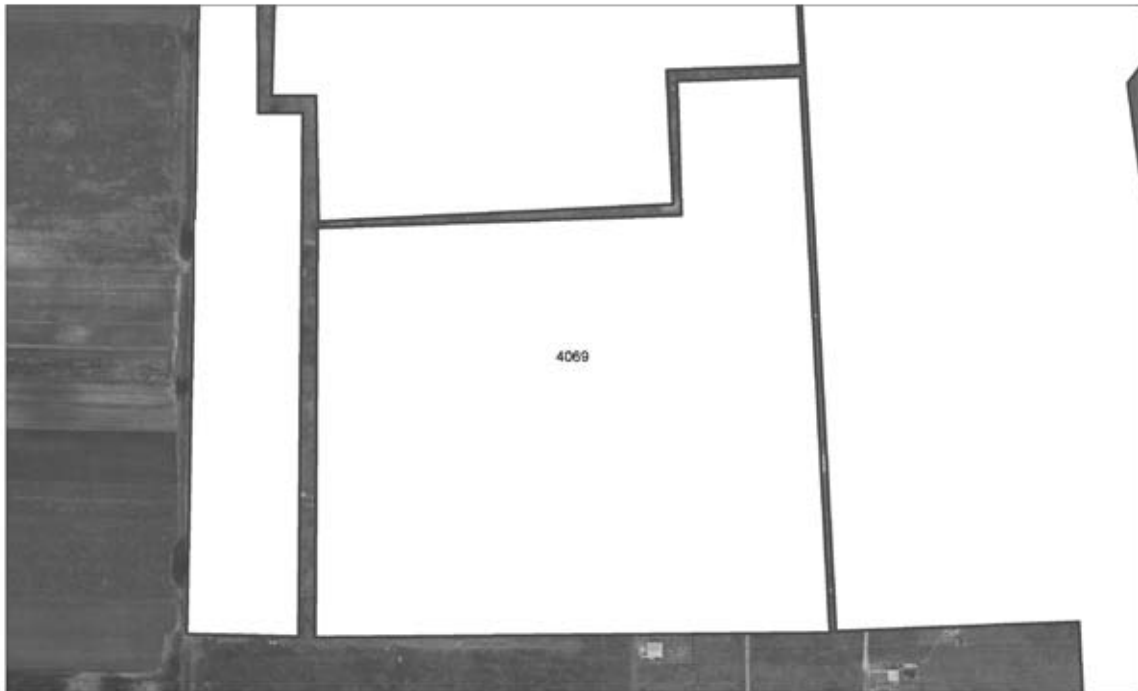
Број јавног надметања	Број посед. листа	Број катастарске парцеле	Површина у ха	Култура
14	02994	4123	7,6565	њива 4.кл.
	02994	4124	1,3459	њива 4.кл.
	02994	4137/2	0,9543	њива 3.кл.
	02994	4137/2	0,0640	њива 4.кл.
	02994	4153/1	1,6599	њива 4.кл.
	02994	4153/1	6,5620	њива 5.кл.
	02994	4153/2	6,1200	њива 4.кл.
	02994	4153/3	1,0836	њива 4.кл.
	02994	4154	4,9150	њива 4.кл.
	02994	4154	2,7636	њива 5.кл.
	02994	4155	1,0363	њива 5.кл.
СВЕГА	11		34,1611	



Број јавног надметања	Број посед. листа	Број катастарске парцеле	Површина у ha	Култура
15	00272	1943/4	8,3480	њива 3.кл.
	00272	1943/4	2,4307	њива 4.кл.
СВЕГА	2		10,7787	




Број јавног надметања	Број посед. листа	Број катастарске парцеле	Површина у ha	Култура
16	00272	2048	6,8581	њива 3.кл.
СВЕГА	2		6,8581	



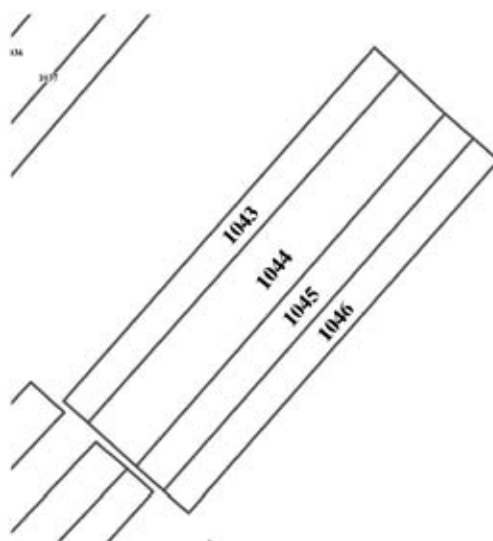
Број јавног надметања	Број посед. листа	Број катастарске парцеле	Површина у ха	Култура
17	00269	4069	15,8565	њива 4.кл.
СВЕГА	1		15,8565	

УКУПНО КО Угриновци 516,5774 ха

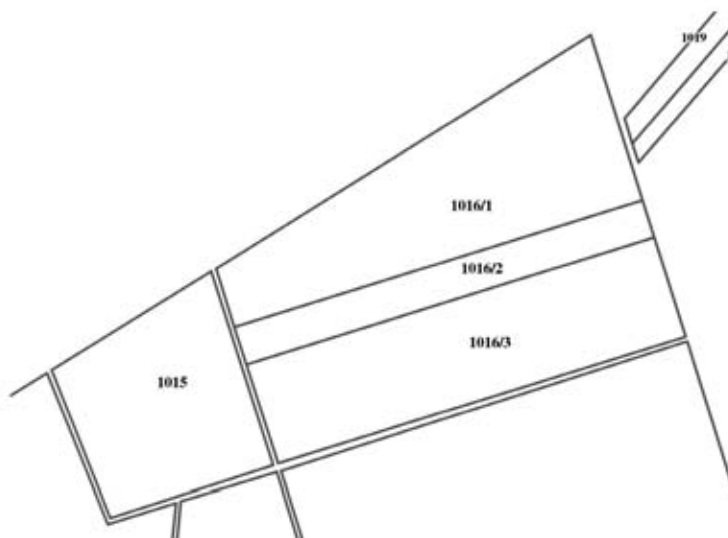
КО БАТАЈНИЦА



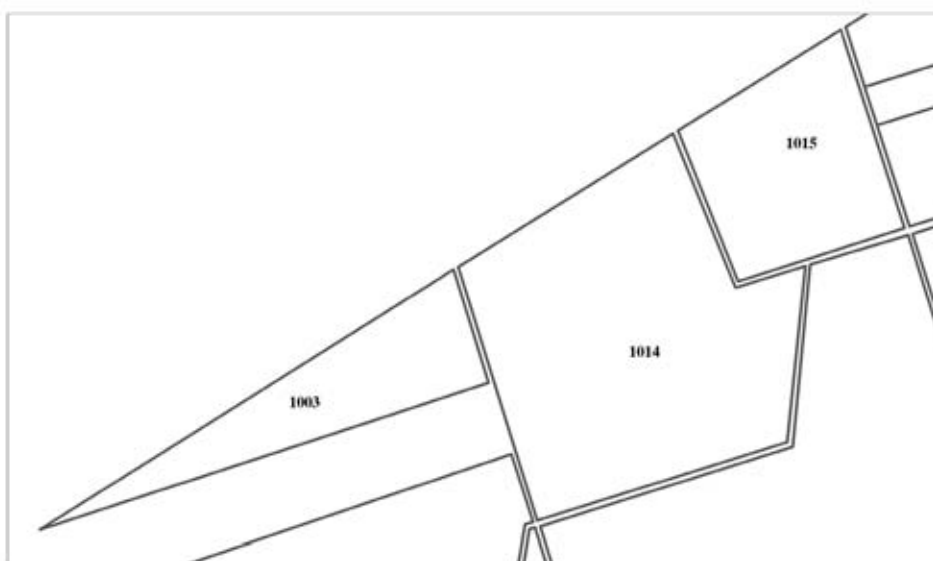
Број јавног надметања	Број посед. листа	Број катастарске парцеле	Површина у ха	Култура
18	00163	908	0,0617	пашњ.3.кл
	00163	909	0,7917	њива 1.кл
	00163	910	0,5427	њива 1.кл
	00163	911/2	1,0181	њива 1.кл
СВЕГА	4		2,4142	



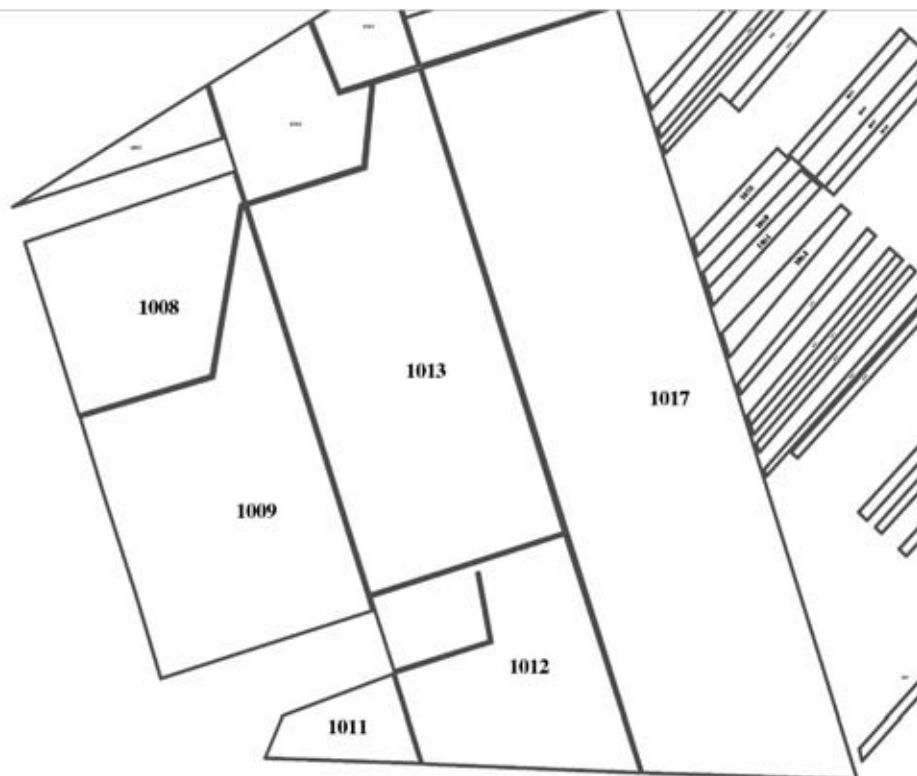
Број јавног надметања	Број посед. листа	Број катастарске парцеле	Површина у ха	Култура
1	2	3	4	5
19	00163	1043	0,6087	њива 3.кл
	00163	1044	1,1023	њива 3.кл
	00163	1045	0,6629	њива 3.кл
	00163	1046	0,5871	њива 3.кл
СВЕГА	4		2,9610	



Број јавног надметања	Број посед. листа	Број катастарске парцеле	Површина у ha	Култура
1	2	3	4	5
20	01493	1015	1,0889	њива 3. кл
	01493	1015	1,0889	ливаде 4. кл.
СВЕГА	2		2,1778	



Број јавног надметања	Број посед. листа	Број катастарске парцеле	Површина у ha	Култура
1	2	3	4	5
21	01493	1003	1,7993	њива 3.кл
	01493	1014	2,6698	њива 4.кл
	01493	1014	2,6698	ливаде 4.кл.
СВЕГА	3		7,1389	



Број јавног надметања	Број посед. листа	Број катастарске парцеле	Површина у ха	Култура
1	2	3	4	5
22	01493	1008	10,0017	њива 3.кл
	01493	1009	9,7632	њива 2.кл
	01493	1009	9,7631	ливаде 5.кл.
	01409	1011	2,5478	њива 4.кл
	01493	1013	22,4050	њива 3.кл
	01493	1013	3,7000	ливаде 4.кл.
	01493	1017	46,5587	њива 2.кл
СВЕГА	7		104,7395	

УКУПНО КО Батајница 119,4314

Збирна табела

ЗЕМУН	Укупно пољоп. земљу у државној својини	Издато у закуп	Трајање закупа (од -до)	Планирано за закуп (2009)	Величина површина по надметању најмања	Величина површина по надметању највећа	Просечна величина по надметању (ha)	УКУПАН БРОЈ НАДМЕТАЊА
КО Земун	-	-	-	-	-	-	-	-
КО Угриновци	1390.0000	-	-	516.5774	2.7623	95.7426	30.3869	17
КО Батајница	472.0000			119.4314	2.1778	104.7395	23.8863	5
УКУПНО	1862.0000			636.0088			28.9095	22

ОПШТИНА ЗЕМУН	Број надметања
до 5 хектара	5
од 5 до 25 хектара	9
од 25 до 50 хектара	3
од 50 до 100 хектара	4
од 100 до 200 хектара	1
од 200 до 500 хектара	0
преко 500 хектара	0
УКУПНО	22

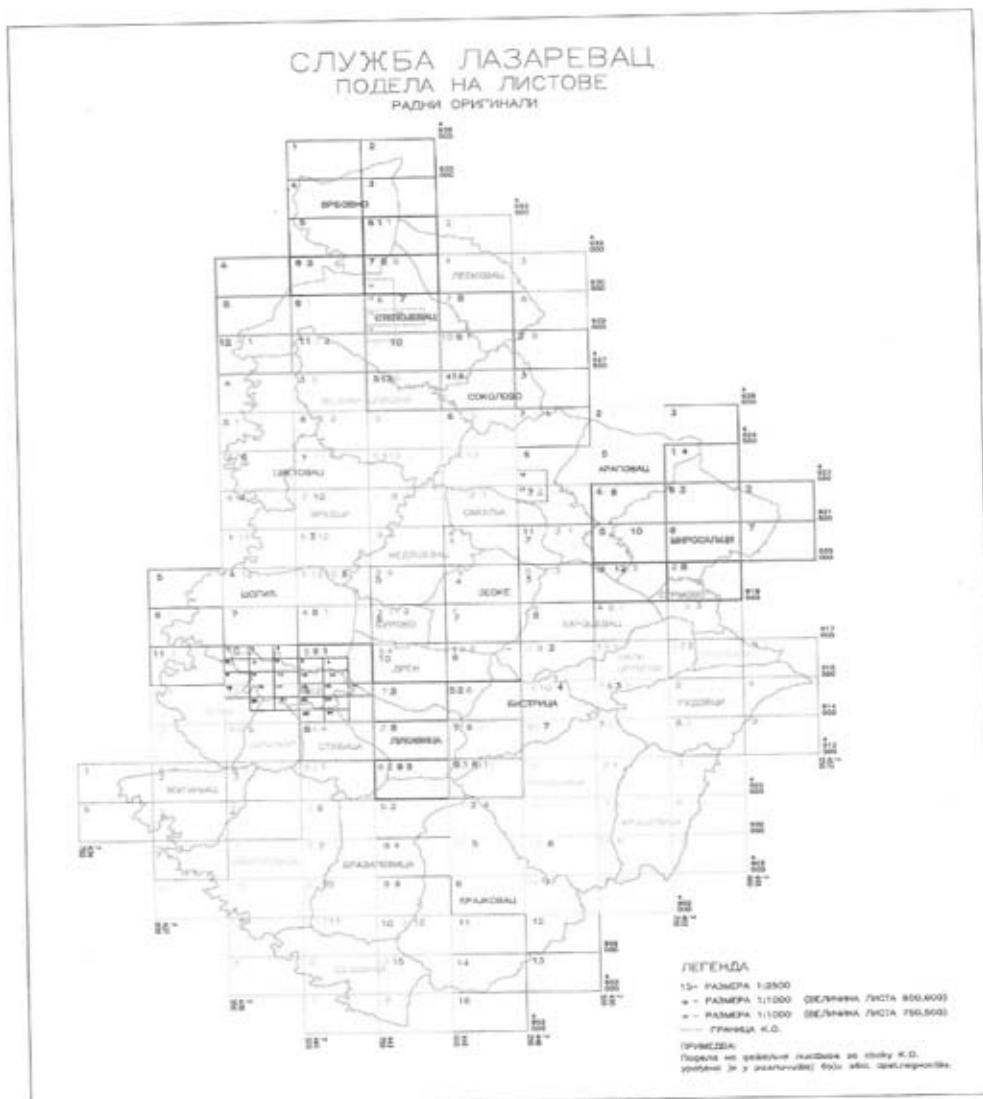
ГРАДСКА ОПШТИНА ЛАЗАРЕВАЦ

Градска општина Лазаревац према површини спада у четири највеће београдске општине. Административно, градска општина Лазаревац се граничи са три београдске општине (Обреновац, Барајево и Сопот), са три општине из Колубарског округа (Лајковац, Љиг и Уб) и са једном општином Шумадијског округа (Аранђеловац). Лазаревац лежи на прелазу из горњу у доњу Колубару на надморској висини од 147 метара и центар је демографске регије "Колубарска шумадија". Градска општина Лазаревац обухвата 34 катастарске општине. Најважније природно богатство општине Лазаревац је угљ-лигнит. Процењује се да резерве лигнита износе близу 2,5 милијарде тона.

Подаци о катастарским парцелама пољопривредног земљишта у државној својини на територији ГО Лазаревац, добијени су од Министарства Пољопривреде, шумарства и водопривреде. На основу добијених података, на територији градске општине Лазаревац у државном власништву налази се 2556,7755 хектара пољопривредног земљишта. На основу података добијених 2007. године, од Републичког геодетског завода, Служба за катастар непокретности Лазаревац, на територији Градске општине Лазаревац, у државном власништву налази се 1566,7917 хектара пољопривредног земљишта, па су ови подаци и коришћени у овом програму. Разлика од 1000,1185 хектара, пољопривредног земљишта у државном власништву, према наведеним подацима, настала је зато што је у табелама у којима је представљено земљиште по облицима својине, у појединим катастарским општинама, наведено као „приватно“ и „остали облици својине“, односно није наведена тачна површина пољопривредног земљишта у државној својини. Графички цртежи су добијени од РГЗ-а Катастар непокретности Лазаревац.

Преглед површина пољопривредног земљишта

На основу података добијених од РГЗ Сл. Катастра непокретности Лазаревац, урађене су табеле 1, 2 и 3.



ТАБЕЛА 1
Преглед површина пољопривредног земљишта по катастарским општинама

Ред.бр.	Катастарска општина	Пољопривредно земљиште у ha										УКУПНО	
		Обрадиво пољопривредно земљиште у ha											
		Њиве	Вртови	Воћњаци	Виногради	Ливаде	Укупно				Пашњаци		Рибњаци трстици и мочваре
1	2	3	4	5	6 (1+2+3+4+5)				7	8	9	10(6+7+8+9)	
1	Араповцац	651,0585		40,8623	3,9332	48,6591	744,5131	14,6461				412,3978	1.171,5570
2	Барзиловица	711,6723		117,9761	6,7331	135,3025	971,6840	90,4186				683,3259	1.745,4285
3	Барошевац	601,7895		56,7994	5,8377	60,4130	724,8396	33,6382				529,9610	1.288,4388
4	Бистрица	400,8897		75,6718	5,6265	139,6603	621,8483	60,3029				272,1053	954,2565
5	Брајковац	966,0667		152,9641	5,7185	371,4011	1.496,1504	160,2051				861,8002	2.518,1557
6	Бурово	218,9885		28,3920	1,5937	15,8951	264,8693	6,9690				63,6131	335,4514
7	Велики Црљени	985,0346		42,6702	0,2661	110,5715	1.138,5424	68,5367			2,4504	530,2575	1.739,7870
8	Врбовно	697,3808		31,8871	3,0418	70,1421	802,4518	15,3308				177,3262	995,1088
9	Вреоци	1.022,1416		55,9992	3,4254	86,6504	1.168,2166	70,2806				638,1841	1.876,6813
10	Дрен	563,3910		84,2631	7,2288	68,8933	723,7762	30,9757				195,5447	950,2966
11	Дудовица	525,0863		61,0660	6,4964	91,9769	684,6256	34,5427				227,7124	946,8807
12	Жупањац	311,5433		37,1264	1,1830	47,5507	397,4034	33,5513				391,9050	822,8597
13	Зеоке	562,4787		48,1851	15,5369	16,2615	642,4622	29,2187			0,4225	351,9633	1.024,0667
14	Јунковац	787,8559		55,3260	0,7153	118,3946	962,2918	41,1157			1,0959	346,0635	1.350,5669
15	Крушевица	549,4456		97,1872	5,3996	91,8051	743,8375	55,2028				321,0053	1.120,0456
16	Лазаревац	137,5960		29,1228	1,2771	25,8584	193,8543	35,0376				219,1047	447,9966
17	Лесковац	694,7017		39,0380	1,8263	157,9872	893,5532	29,3466				158,2458	1.081,1456
18	Лукавица	356,9840		37,1301	7,4037	25,2706	426,7884	40,2953				384,2409	851,3246
19	Мали Црљени	269,6888		54,2555	2,8133	34,1473	360,9049	25,2517				415,9777	802,1343
20	Медошевац	729,5888		33,5977	0,8379	19,1409	783,1653	19,4973				231,2222	1.033,8848
21	Миросалџи	894,6794		72,1701	10,7235	71,6068	1.049,1798	22,3179				440,4256	1.511,9233
22	Петка	445,3478		84,8309	2,0395	89,5077	621,7259	28,3042			0,2562	227,7681	878,0544
23	Пркосава	152,9220		20,0714	2,7119	21,7972	197,5025	9,3715				56,5064	263,3804
24	Рудовци	595,4628		65,9717	5,9531	105,8827	773,2703	49,2328				409,7071	1.232,2102
25	Сакуља	309,5491		26,7791	3,9970	16,9980	357,3232	11,0868				278,5895	646,9995
26	Соколово	430,7082		22,1045	0,4398	65,5884	518,8409	7,8547				105,6813	632,3769
27	Степојевац	1.359,0734		62,2849	2,1506	135,6901	1.559,1990	60,7290				461,4328	2.081,3608
28	Стрмово	142,1809		23,8317	2,5133	28,1581	196,6840	14,4604				91,7091	302,8535

Општина: Лазаревац

Табела 1 наставак са претходне стране
Преглед површина пољопривредног земљишта по катастарским општинама

Општина: Лазаревац

Ред.бр.	Катастарска општина	Пољопривредно земљиште у ha										УКУПНО	
		Обрадиво пољопривредно земљиште у ha						Пашњаци					Остало земљиште
		Њиве	Вртови	Воћњаци	Виногради	Ливаде	Укупно	Пашњаци	Рибњаци трстици и мочваре	Остало земљиште			
		1	2	3	4	5	6	7	8	9	10(6+7+8+9)		
29	Стубица	345,7579		67,2249	4,4337	20,3962	437,8127	24,2878		197,6322	659,7327		
30	Трбушница	895,0847		180,1377	6,5789	324,0040	1.405,8053	162,3780		644,0639	2.212,2472		
31	Цветовац	291,4586		5,7935	0,1663	7,2388	304,6572	28,3869		435,7322	768,7763		
32	Чибутковица	947,6099		96,1118	8,4530	134,4034	1.186,5781	59,3871	2,4025	735,8306	1.984,1983		
33	Шопић	892,8183	12,2211	81,6569	1,7915	164,1907	1.152,6785	67,1229	3,1544	482,5787	1.705,5345		
34	Шушњар	184,9904		34,2121	2,5662	19,1216	240,8903	17,5498		155,3590	413,7991		
	УКУПНО :	19.631,0257	12,2211	2.022,7013	141,4126	2.940,5653	24.747,9260	1.456,8332	9,7819	12.134,9731	38.349,5142		

Извор података: РГЗ Србије - Служба Лазаревац

Градска општина Лазаревац

Табела 2 Преглед површина пољопривредног земљишта по облицима својине

Ред број	Катастарска општина	Облик својине	Пољопривредно земљиште у ha										УКУПНО
			Обрадиво пољопривредно земљиште у ha					Пашњаци	Рибњаци трстици и мочваре	Остало земљиште	УКУПНО		
			Њиве	Вртови	Воћњаци	Виногради	Ливаде						
1			2	3	4	5	6(1+2+3+4+5)	7	8	9	10(6+7+8+9)		
		Приватна својина	588,9308	40,7936	3,8132	26,4977	660,0353	14,1553		181,5798	855,7704		
		Државна својина				0,0000	0,0000				0,0000		
		Друштвена својина				0,0000	0,0000				0,0000		
		Задружна својина				0,0000	0,0000				0,0000		
		Мешовита својина				0,0000	0,0000				0,0000		
		Други облици својине	62,1277	0,0687	0,1200	22,1614	84,4778	0,4908		230,8180	315,7866		
		УКУПНО	651,0585	40,8623	3,9332	48,6591	744,5131	14,6461	0,0000	412,3978	1.171,5570		
2			1	2	3	4	5	6(1+2+3+4+5)	7	8	9	10(6+7+8+9)	
		Приватна својина	705,2872		117,5576	6,7331	134,4025	963,9804	90,1412		610,6130	1.664,7346	
		Државна својина						0,0000				0,0000	
		Друштвена својина						0,0000				0,0000	
		Задружна својина						0,0000				0,0000	
		Мешовита својина						0,0000				0,0000	
		Други облици својине	6,3851	0,4185			0,9000	7,7036	0,2774		72,7129	80,6939	
		УКУПНО	711,6723	0,0000	117,9761	6,7331	135,3025	971,6840	90,4186	0,0000	683,3259	1.745,4285	

Извор података: РГЗ Србије - Служба Лазаревац

Градска општина Лазаревац

Табела 2 Преглед површина пољопривредног земљишта по облицима својине

Ред број	Катастарска општина	Облик својине	Пољопривредно земљиште у ha										УКУПНО		
			Собрадно пољопривредно земљиште у ha					Пашњаци						Рибњаци трстици и мочваре	Остало земљиште
			Њиве	Вртови	Вољњаци	Виногради	Ливаде	УКУПНО	7	8	9				
1											6(1+2+3+4+5)				10(6+7+8+9)
3	Барошевац	Приватна својина	310,3153		27,6998	3,4712	40,2712				381,7525	22,3433		171,5498	575,6456
		Државна својина								0,0000					0,0000
		Друштвена својина								0,0000					0,0000
		Задружна својина								0,0000					0,0000
		Мешовита својина								0,0000					0,0000
		Други облици својине	291,4742		29,1046	2,3665	20,1418			343,0871	11,2949		358,4112	712,7932	
		УКУПНО	601,7895	0,0000	56,7994	5,8377	60,4130			724,8396	33,6382	0,0000	529,9610	1.288,4388	
4	Бистрица	Приватна својина	396,9479		75,5156	5,5985	134,2871			612,3491	57,0936		227,6440	897,0867	
		Државна својина	3,9418		0,1562	0,028	5,3732			9,4992	3,1643		44,4613	57,1248	
		Друштвена својина								0,0000				0,0000	
		Задружна својина								0,0000				0,0000	
		Мешовита својина								0,0000				0,0000	
		Други облици својине							0,0000	0,0450			0,0450		
		УКУПНО	400,8897	0,0000	75,6718	5,6265	139,6603			621,8483	60,3029	0,0000	272,1053	954,2565	

Извор података: РГЗ Србије - Служба Лазаревац

Градска општина Лазаревац

Табела 2 Преглед површина пољопривредног земљишта по облицима својине

Ред број	Катастарска општина	Облик својине	Пољопривредно земљиште у ha										УКУПНО
			Обрадиво пољопривредно земљиште у ha					Пашњаци	Рибњаци трстици и мочваре	Остало земљиште			
			Њиве	Вртови	Вољњаци	Виногради	Ливаде				УКУПНО		
5	Брежковац	Приватна својина	1	2	3	4	5	6(1+2+3+4+5)	7	8	9	10(6+7+8+9)	
		Државна својина			147,076	5,7185	337,8005	1,420,8736	156,5443		629,8261	2,207,2440	
		Друштвена својина					0,0000	0,0000				0,0000	
		Задружна својина					0,0000	0,0000				0,0000	
		Мешовита својина					0,0000	0,0000				0,0000	
		Други облици својинс			5,8881		33,6006	75,2768	3,6608		231,9741	310,9117	
		УКУПНО	966,0667	0,0000	152,9641	5,7185	371,4011	1,496,1504	160,2051	0,0000	861,8002	2,518,1557	
6	Бурово	Приватна својина	1	2	3	4	5	6(1+2+3+4+5)	7	8	9	10(6+7+8+9)	
		Државна својина			28,1734	1,5937	14,8788	260,1623	4,8576		41,4157	306,4356	
		Друштвена својина			0,2186		1,0163	4,7070	2,1114		22,1974	29,0158	
		Задружна својина						0,0000				0,0000	
		Мешовита својина						0,0000				0,0000	
		Други облици својинс						0,0000				0,0000	
		УКУПНО	218,9885	0,0000	28,3920	1,5937	15,8951	264,8693	6,9690	0,0000	63,6131	335,4514	

Извор података: РГЗ Србије - Служба Лазаревац

Табела 2 Преглед површина пољопривредног земљишта по облицима својине Градска општина Лазаревац

Ред број	Катастарска општина	Облик својине	Пољопривредно земљиште у ha										Остало земљиште	УКУПНО	
			Обрадиво пољопривредно земљиште у ha					Пашњаци							Рибњаци трстици и мочваре
			Њиве	Вртови	Вољњаци	Виногради	Ливаде	УКУПНО	Пашњаци	Рибњаци трстици и мочваре					
7	Волки Цољени		1	2	3	4	5	6	7	8	9	10			
	Приватна својина	837,6210			41,0483	0,2661	85,4460	964,3814	61,7818	2,4504	245,3217	1.273,9853			
	Државна својина							0,0000				0,0000			
	Друштвена својина							0,0000				0,0000			
	Задружна својина							0,0000				0,0000			
	Мешовита својина							0,0000				0,0000			
	Други облици својине	147,4136		1,6219		25,1255		174,1610	6,7549		284,8858	465,8017			
	УКУПНО	985,0346	0,0000	42,6702	0,2661	110,5715	1.138,5424	68,5367	2,4504	530,2575	1.739,7870				
8	Врбовно		1	2	3	4	5	6	7	8	9	10			
	Приватна својина	669,9271			31,8671	3,0018	67,8697	772,6657	15,3308		152,5672	940,5637			
	Државна својина							0,0000				0,0000			
	Друштвена својина							0,0000				0,0000			
	Задружна својина							0,0000				0,0000			
	Мешовита својина							0,0000				0,0000			
	Други облици својине	27,4537		0,0200	0,0400	2,2724	29,7861	24,7590			177,3262	54,5451			
	УКУПНО	697,3808	0,0000	31,8871	3,0418	70,1421	802,4518	15,3308	0,0000	177,3262	995,1088				

Извор података: РГЗ Србије - Служба Лазаревац

Табела 2 Преглед површина пољопривредног земљишта по облицима својине Градска општина Лазаревац

Ред број	Катастарска општина	Облик својине	Пољопривредно земљиште у ha										УКУПНО
			Обрадиво пољопривредно земљиште у ha					Полопривредно земљиште у ha					
			Њиве	Вргови	Воћњаци	Виногради	Ливаде	УКУПНО	Пашњаци	Рибњаци трстици и мочваре	Остало земљиште		
1	2	3	4	5	6(1+2+3+4+5)	7	8	9	10(6+7+8+9)				
9	Вреоци	Приватна својина	727,6373		47,5138	3,2671	76,6074	855,0256	38,9132		136,4690	1.030,4078	
		Државна својина					0,0000	0,0000			0,0000	0,0000	
		Друштвена својина					0,0000	0,0000				0,0000	
		Задружна својина					0,0000	0,0000				0,0000	
		Мешовита својина					0,0000	0,0000				0,0000	
		Други облици својине	294,5043		8,4854	0,1583	10,0430	313,1910	31,3674		501,7151	846,2735	
УКУПНО			1.022,1416	0,0000	55,9992	3,4254	86,6504	1.168,2166	70,2806	0,0000	638,1841	1.876,6813	
10	Дрен	Приватна својина	503,4761		81,2685	7,1763	62,1370	654,0579	29,8588		154,4841	838,4008	
		Државна својина	56,6812		2,9946	0,0525	6,3287	66,0570	1,1169		41,0606	108,2345	
		Друштвена својина	2,7791				0,4276	3,2067				3,2067	
		Задружна својина						0,0000				0,0000	
		Мешовита својина						0,0000				0,0000	
		Други облици својине	0,4546					0,4546				0,4546	
УКУПНО			563,3910	0,0000	84,2631	7,2288	68,8933	723,7762	30,9757	0,0000	195,5447	950,2966	

Извор података: РГЗ Србије - Служба Лазаревац

Табела 2 Преглед површина пољопривредног земљишта по облицима својине Градска општина Лазаревац

Ред број	Катастарска општина	Облик својине	Пољопривредно земљиште у ha										уКУПНО
			Обрадиво пољопривредно земљиште у ha						Пашњаци	Рибњаци трстици и мочваре	Остало земљиште	уКУПНО	
			Њиве	Вртови	Воћњаци	Виногради	Ливаде	уКУПНО					
1	2	3	4	5	6(1+2+3+4+5)	7	8	9	10(6+7+8+9)				
11	Дудовица	Приватна својина	509,9300		61,0255	6,4964	83,1949	660,6468	32,9933		175,9549	869,5950	
		Државна својина						0,0000				0,0000	
		Друштвена својина						0,0000				0,0000	
		Задружна својина						0,0000				0,0000	
		Мешовита својина						0,0000				0,0000	
		Други облици својине	15,1563		0,0405	8,7820	23,9788	1,5494		51,7575	77,2857		
		уКУПНО	525,0863	0,0000	61,0660	6,4964	91,9769	684,6256	34,5427	0,0000	227,7124	946,8807	
12	Жулањак	Приватна својина	295,7962		37,1264	1,1830	45,9039	380,0095	31,4310		345,0941	756,5346	
		Државна својина						0,0000				0,0000	
		Друштвена својина						0,0000				0,0000	
		Задружна својина						0,0000				0,0000	
		Мешовита својина						0,0000				0,0000	
		Други облици својине	15,7471			1,6468	17,3939	2,1203		46,8109	66,3251		
		уКУПНО	311,5433	0,0000	37,1264	1,1830	47,5507	397,4034	33,5513	0,0000	391,9050	822,8597	

Извор података: РГЗ Србије - Служба Лазаревац

Табела 2 Преглед површина пољопривредног земљишта по облицима својине Градска општина Лазаревац

Ред број	Катастарска општина	Облик својине	Пољопривредно земљиште у ha										УКУПНО		
			Обрадиво пољопривредно земљиште у ha					Пашњаци						Рибњаци трстици и мочваре	Остало земљиште
			Њиве	Вртови	Воћњаци	Виногради	Ливаде	УКУПНО	7	8	9				
1	2	3	4	5	6(1+2+3+4+5)	7	8	9	10(6+7+8+9)						
13	Земље	Приватна својина	327,1503		35,8054	13,0583	9,9098	385,9238	24,6480	0,4225	145,6707			556,6650	
		Државна својина					0,0000							0,0000	
		Друштвена својина					0,0000							0,0000	
		Задружна својина					0,0000							0,0000	
		Мешовита својина					0,0000							0,0000	
		Други облици својине	235,3284		12,3797	2,4786	6,3517	256,5384	4,5707		206,2926			467,4017	
УКУПНО	562,4767	0,0000	48,1851	15,5369	16,2615	642,4622	29,2187	0,4225	351,9633			1.024,0667			
14	Јунковац	Приватна својина	579,0091		37,0597	0,6193	87,1829	703,8710	26,7496	0,8637	89,7045			821,2088	
		Државна својина					0,0000							0,0000	
		Друштвена својина					0,0000							0,0000	
		Задружна својина					0,0000							0,0000	
		Мешовита својина					0,0000							0,0000	
		Други облици својине	208,8468		18,2663	0,0960	31,2117	258,4208	14,3661	0,2122	256,3590			529,3581	
УКУПНО	787,8559	0,0000	55,3260	0,7153	118,3946	962,2918	41,1157	1,0959	346,0635			1.350,5669			

Извор података: РГЗ Србије - Служба Лазаревац

Табела 2 Преглед површина пољопривредног земљишта по облицима својине

Градска општина Лазаревац

Ред број	Катастарска општина	Облик својине	Пољопривредно земљиште у ha										УКУПНО	
			Обрадиво пољопривредно земљиште у ha						Пашњаци					Остало земљиште
			Њиве	Вртови	Воњњаци	Виногради	Ливаде	УКУПНО	7	8	9	10(6+7+8+9)		
1			2	3	4	5	6(1+2+3+4+5)							
15	Крушевица	Приватна својина	535,8169		97,1872	5,1992	86,2710	724,4743	51,6784			270,4903	1.046,6430	
		Државна својина						0,0000					0,0000	
		Друштвена својина						0,0000					0,0000	
		Задружна својина						0,0000					0,0000	
		Мешовита својина						0,0000					0,0000	
		Други облици својине	13,6287		0,2004	5,5341	19,3632	3,5244			50,5150	73,4026		
		УКУПНО	549,4456	0,0000	97,1872	5,3996	91,8051	743,8375	55,2028	0,0000	321,0053	1.120,0456		
16	Лазаревац	Приватна својина	3,9392		1,2600		0,3353	5,5345	0,1019			1,1300	6,7664	
		Државна својина						0,0000					0,0000	
		Друштвена својина						0,0000					0,0000	
		Задружна својина						0,0000					0,0000	
		Мешовита својина						0,0000					0,0000	
		Други облици својине	133,6568		27,8628	1,2771	25,5231	188,3198	34,9357		217,9747	441,2302		
		УКУПНО	137,5960	0,0000	29,1228	1,2771	25,8584	193,8543	35,0376	0,0000	219,1047	447,9966		

Извор података: РГЗ Србије - Служба Лазаревац

Табела 2. Преглед површина пољопривредног земљишта по облицима својине

Градска општина Лазаревац

Ред број	Катастарска општина	Облик својине	Пољопривредно земљиште у ha										УКУПНО
			Сбрадиво пољопривредно земљиште у ha						Пашњаци	Рибњаци трстици и мочваре	Остало земљиште	УКУПНО	
			Њиве	Вртови	Воћњаци	Виногради	Ливаде	УКУПНО					
			1	2	3	4	5	6(1+2+3+4+5)	7	8	9	10(6+7+8+9)	
17	Лесковац	Приватна својина	666,6686		39,0380	1,8263	154,8395	862,3724	28,8575				1.003,9848
		Државна својина						0,0000					0,0000
		Друштвена својина						0,0000					0,0000
		Задружна својина						0,0000					0,0000
		Мешовита својина						0,0000					0,0000
		Други облици својине	28,0331				3,1477	31,1808	0,4891		45,4909	77,1608	
		УКУПНО	694,7017	0,0000	39,0380	1,8263	157,9872	893,5532	29,3466	0,0000	158,2458	1.081,1456	
18	Лукавица		1	2	3	4	5	6(1+2+3+4+5)	7	8	9	10(6+7+8+9)	
		Приватна својина	304,4832		33,2751	6,8088	24,5088	369,0759	37,0762			313,5994	719,7515
		Државна својина						0,0000					0,0000
		Друштвена својина						0,0000					0,0000
		Задружна својина						0,0000					0,0000
		Мешовита својина						0,0000				0,0000	
		Други облици својине	52,5008		3,8550	0,5949	0,7618	57,7125	3,2191		70,6415	131,5731	
		УКУПНО	356,9840	0,0000	37,1301	7,4037	25,2706	426,7894	40,2953	0,0000	384,2409	851,3246	

Извор података: РГЗ Србије - Служба Лазаревац

Табела 2 Преглед површина пољопривредног земљишта по облицима својине Градска општина Лазаревац

Ред број	Катастарска општина	Облик својине	Пољопривредно земљиште у ha										УКУПНО
			Обрадиво пољопривредно земљиште у ha						Пашњаци	Рибњаци трстици и мочваре	Остало земљиште		
			Њиве	Вртови	Воћњаци	Виногради	Ливаде	УКУПНО					
1			2	3	4	5	6(1+2+3+4+5)	7	8	9	10(6+7+8+9)		
19	Мали Црљени	Приватна својина	266,7557		53,8220	2,8133	31,0329	354,4239	23,4752		123,4015	501,3006	
		Државна својина						0,0000				0,0000	
		Друштвена својина						0,0000				0,0000	
		Задружна својина						0,0000				0,0000	
		Мешовита својина						0,0000				0,0000	
		Други облици својине	2,9331	0,4335		3,1144	6,4810	1,7765		292,5762	300,8337		
		УКУПНО	269,6888	0,0000	54,2555	2,8133	34,1473	360,9049	25,2517	0,0000	415,9777	802,1343	
20	Медошевац	Приватна својина	283,5331		3,3845	0,1231	10,5817	297,6224	5,3883		22,2459	325,2566	
		Државна својина						0,0000				0,0000	
		Друштвена својина						0,0000				0,0000	
		Задружна својина						0,0000				0,0000	
		Мешовита својина						0,0000				0,0000	
		Други облици својине	446,0557	30,2132	0,7148	8,5592	485,5429	14,1090		208,9763	708,6282		
		УКУПНО	729,5888	0,0000	33,5977	0,8379	19,1409	783,1653	19,4973	0,0000	231,2222	1.033,8848	

Извор података: РГЗ Србије - Служба Лазаревац

Табела 2 Преглед површина пољопривредног земљишта по облицима својине Градска општина Лазаревац

Ред број	Категорск а општина	Облик својине	Пољопривредно земљиште у ha										УКУПНО
			Обрадно пољопривредно земљиште у ha					Остало земљиште					
			Ниве	Вртови	Воћњаци	Виногради	Ливаде	УКУПНО	Пашњаци	Рибњаци трстици и мочваре	Остало земљиште	9	
			1	2	3	4	5	6(1+2+3+4+5)	7	8	9	10(6+7+8+9)	
21	Мирсалаџи	Приватна својина	890,2480		72,1101	10,7235	69,4068	1.042,4884	21,4957		145,0896	1.209,0737	
		Државна својина						0,0000				0,0000	
		Друштвена својина						0,0000				0,0000	
		Задружна својина						0,0000				0,0000	
		Мешовита својина						0,0000				0,0000	
		Други облици својине	4,3414		0,0600		2,2000	6,6014	0,8222	295,3360	302,7596		
		УКУПНО	894,5894	0,0000	72,1701	10,7235	71,6068	1.049,0898	22,3179	0,0000	440,4256	1.511,8333	
22	Петка		1	2	3	4	5	6(1+2+3+4+5)	7	8	9	10(6+7+8+9)	
		Приватна својина	428,8700		82,0207	2,0395	87,7938	600,7240	27,9676	0,2562	156,1945	785,1423	
		Државна својина	16,4778		2,6541		1,7139	20,8458	0,3366		70,6155	91,7979	
		Друштвена својина			0,1561			0,1561			0,0916	0,2477	
		Задружна својина						0,0000				0,0000	
		Мешовита својина						0,0000				0,0000	
		Други облици својине								0,8665	0,8665		
		УКУПНО	445,3478	0,0000	84,8309	2,0395	89,5077	621,7259	28,3042	0,2562	227,7681	878,0544	

Извор података: РГЗ Србије - Служба Лазаревац

Табела 2 Преглед површина пољопривредног земљишта по облицима својине Градска општина Лазаревац

Ред. број	Катастарска општина	Облик својине	Пољопривредно земљиште у ha										уКУПНО
			Обрадиво пољопривредно земљиште у ha						уКУПНО	Пашњаци	Рибњаци трстици и мочваре	Остало земљиште	
			Њиве	Вртови	Воћњаци	Виногради	Ливаде	уКУПНО					
1	2	3	4	5	6(1+2+3+4+5)	7	8	9	10(6+7+8+9)				
23	Пркосава	Приватна својина	79,0999		18,6508	1,6672	1,6747	101,0926	5,7635	31,5216	138,3777		
		Државна својина	73,8221		1,4206	1,0447	20,1225	96,4099	3,6080	24,9848	125,0027		
		Друштвена својина						0,0000			0,0000		
		Задружна својина						0,0000			0,0000		
		Мешовита својина						0,0000			0,0000		
		Други облици својине						0,0000			0,0000		
		уКУПНО	152,9220	0,0000	20,0714	2,7119	21,7972	197,5025	9,3715	56,5064	263,3804		
24	Рудовци	Приватна својина	512,0275		65,0981	5,9531	77,4429	660,5216	40,9798	273,8569	975,3583		
		Државна својина						0,0000			0,0000		
		Друштвена својина						0,0000			0,0000		
		Задружна својина						0,0000			0,0000		
		Мешовита својина						0,0000			0,0000		
		Други облици својине	83,4353		0,8736		28,4398	112,7487	8,2530	135,8502	256,8519		
		уКУПНО	595,4628	0,0000	65,9717	5,9531	105,8827	773,2703	49,2328	409,7071	1.232,2102		

Извор података: РГЗ Србије - Служба Лазаревац

Табела 2 Преглед површина пољопривредног земљишта по облицима својине Градска општина Лазаревац

Ред број	Катастарска општина	Облик својине	Пољопривредно земљиште у ha										УКУПНО
			Обрадливо пољопривредно земљиште у ha					УКУПНО	Пашњаци	Рибњаци трстици и мочваре	Остало земљиште		
			Ниве	Вртови	Вољњаци	Виногради	Ливаде						
1	2	3	4	5	6(1+2+3+4+5)	7	8	9	10(6+7+8+9)				
		Приватна својина	3,9497	0,0419	0,0360			4,0276	0,3218		1,2151	5,5645	
25	Сакуља	Државна својина	305,5994	26,7372	3,9610		16,9980	353,2956	10,7650		277,3744	641,4350	
		Друштвена својина	0,0000	.	.	.	0,0000	
		Задружна својина	0,0000	.	.	.	0,0000	
		Мешовита својина	0,0000	.	.	.	0,0000	
		Други облици својине	0,0000	.	.	.	0,0000	
		УКУПНО	309,5491	0,0000	3,9970	16,9980	357,3232	11,0868	0,0000	278,5895	646,9995		
26	Сокопово	Приватна својина	388,1215	20,6510	0,4398		46,4929	455,7052	4,9091		61,3716	521,9859	
		Државна својина	25,3041	1,4535			9,6949	36,4525	1,0534		34,8762	72,3821	
		Друштвена својина	17,2826				9,4006	26,6832	1,8922		9,4335	38,0089	
		Задружна својина						0,0000				0,0000	
		Мешовита својина						0,0000				0,0000	
		Други облици својине					0,0000				0,0000		
		УКУПНО	430,7082	0,0000	0,4398	65,5884	518,8409	7,8547	0,0000	105,6813	632,3769		

Извор података: РГЗ Србије - Служба Лазаревац

Табела 2 Преглед површина пољопривредног земљишта по облицима својине Градска општина Лазаревац

Ред број	Катастарска општина	Облик својине	Пољопривредно земљиште у ha										УКУПНО
			Обрадиво пољопривредно земљиште у ha						Пашњаци	Рибњаци трстици и мочваре	Остало земљиште	УКУПНО	
			Њиве	Вртови	Воћњаци	Виногради	Ливаде	УКУПНО					
			1	2	3	4	5	6(1+2+3+4+5)	7	8	9	10(6+7+8+9)	
27	Степајевац	Приватна својина	1.190,8079		60,6337	2,1506	120,2912	1.373,8834	50,7241			203,8417	1.628,4492
		Државна својина						0,0000					0,0000
		Друштвена својина						0,0000					0,0000
		Задружна својина						0,0000					0,0000
		Мешовита својина						0,0000					0,0000
		Други облици својине	168,2655		1,6512		15,3989	185,3156	10,0049		257,5911	452,9116	
		УКУПНО	1.359,0734	0,0000	62,2849	2,1506	135,6901	1.559,1990	60,7290	0,0000	461,4328	2.081,3608	
28	Стрмово	Приватна својина	122,6760		23,7234	2,5133	28,1581	177,0708	8,9811			29,5129	215,5648
		Државна својина	19,5049		0,1083			19,6132	5,4793			62,1962	87,2887
		Друштвена својина						0,0000					0,0000
		Задружна својина						0,0000					0,0000
		Мешовита својина						0,0000					0,0000
		Други облици својине						0,0000				0,0000	
		УКУПНО	142,1809	0,0000	23,8317	2,5133	28,1581	196,6840	14,4604	0,0000	91,7091	302,8535	

Извор података: РГЗ Србије - Служба Лазаревац

Табела 2 Преглед површина пољопривредног земљишта по облицима својине

Градска општина Лазаревац

Ред бр.	Катастарска општина	Облик својине	Пољопривредно земљиште у ha										УКУПНО	
			Обрадиво пољопривредно земљиште у ha					Пашњаци						Остало земљиште
			Њиве	Вртови	Вољњаци	Виногради	Ливаде	УКУПНО	7	8	9			
1			2	3	4	5	6(1+2+3+4+5)	7	8	9	10(6+7+8+9)			
29	Слубица	Приватна својина	281,6287		58,5459	3,1438	16,5194	359,8378	19,9336		153,9294	533,7008		
		Државна својина					0,0000					0,0000		
		Друштвена својина					0,0000					0,0000		
		Задружна својина					0,0000					0,0000		
		Мешовита својина					0,0000					0,0000		
		Други облици својине	64,1292		8,6790	1,2899	3,8768	77,9749	4,3542		43,7028	126,0319		
		УКУПНО	345,7579	0,0000	67,2249	4,4337	20,3962	437,8127	24,2878	0,0000	197,6322	659,7327		
30	Трбушница	Приватна својина	850,5819		176,9173	6,5789	307,5695	1.341,6476	158,1539		543,9390	2.043,7405		
		Државна својина						0,0000				0,0000		
		Друштвена својина						0,0000				0,0000		
		Задружна својина						0,0000				0,0000		
		Мешовита својина						0,0000				0,0000		
		Други облици својине	44,5028		3,2204		16,4345	64,1577	4,2241		100,1249	168,5067		
		УКУПНО	895,0847	0,0000	180,1377	6,5789	324,0040	1.405,8053	162,3780	0,0000	644,0639	2.212,2472		

Извор података: РГЗ Србије - Служба Лазаревац

Табела 2 Преглед површина пољопривредног земљишта по облицима својине Градска општина Лазаревац

Ред број	Катастарска општина	Облик својинс	Пољопривредно земљиште у ha										УКУПНО
			Обрадиво пољопривредно земљиште у ha						Пашњаци	Рибњаци трстици и мочваре	Остало земљиште		
			Њиве	Вртови	Вољњаци	Виногради	Ливаде	УКУПНО					
			1	2	3	4	5	6(1+2+3+4+5)	7	8	9	10(6+7+8+9)	
31	Цретовац	Приватна својина	34,3591				0,1623	34,5214	1,0249			8,9619	44,5082
		Државна својина						0,0000					0,0000
		Друштвена својина						0,0000					0,0000
		Задружна својина						0,0000					0,0000
		Мешовита својина						0,0000					0,0000
		Други облици својине	257,0995		5,7935	0,1663	7,0765	270,1358	27,3620		426,7703	724,2681	
		УКУПНО	291,4586	0,0000	5,7935	0,1663	7,2388	304,6572	28,3869	0,0000	435,7322	768,7763	
32	Чибуквица		1	2	3	4	5	6(1+2+3+4+5)	7	8	9	10(6+7+8+9)	
		Приватна својина	907,8574		95,9734	8,4530	126,8683	1.139,1521	56,5145	2,4025	635,7646	1.833,8337	
		Државна својина						0,0000				0,0000	
		Друштвена својина						0,0000				0,0000	
		Задружна својина						0,0000				0,0000	
		Мешовита својина									0,0000		
		Други облици својинс	39,7525		0,1384		7,5351	47,4260	2,8726		100,0660	150,3646	
		УКУПНО	947,6099	0,0000	96,1118	8,4530	134,4034	1.186,5781	59,3871	2,4025	735,8306	1.984,1983	

Извор података: РГЗ Србије - Служба Лазаревац

Табела 2 Преглед површина пољопривредног земљишта по облицима својине Градска општина Лазаревац

Ред број	Катастарска општина	Облик својине	Пољопривредно земљиште у ha										УКУПНО		
			Образливо пољопривредно земљиште у ha						Пашњаци					Рибњаци трстици и мочваре	Остало земљиште
			Њиве	Вртови	Воћњаци	Виногради	Ливаде	УКУПНО	7	8	9				
1	2	3	4	5	6(1+2+3+4+5)	7	8	9	10(6+7+8+9)						
33	Шолић	Приватна својина	775,0108		66,0574	0,5725	152,8642	994,5049	62,5683	3,1544	256,2394	1.316,4670			
		Државна својина	82,9385		15,5995	1,2190	11,3265	111,0835	4,5546		222,2589	337,8970			
		Друштвена својина	34,8690	12,2211				47,0901			3,1475	50,2376			
		Задружна својина						0,0000				0,0000			
		Мешовита својина						0,0000				0,0000			
		Други облици својине					0,0000			0,9329	0,9329				
		УКУПНО	892,8183	12,2211	81,6569	1,7915	164,1907	1.152,6785	67,1229	3,1544	482,5787	1.705,5345			
34	Шушњар	Приватна својина	127,4546		31,2106	1,5418	6,1782	166,3852	15,0084		120,2475	301,6411			
		Државна својина						0,0000				0,0000			
		Друштвена својина						0,0000				0,0000			
		Задружна својина						0,0000				0,0000			
		Мешовита својина						0,0000				0,0000			
		Други облици својине	57,2358		3,0015	1,0244	12,9434	74,2051	2,5414	35,1115	111,8580				
		УКУПНО	184,6904	0,0000	34,2121	2,5662	19,1216	240,5903	17,5498	0,0000	155,3590	413,4991			

Извор података: РГЗ Србије - Служба Лазаревац

Табела 3
Површина пољопривредног земљишта по класама Градска општина Лазаревац

Култура	Пољопривредно земљиште у ha							
	Класа							
	I	II	III	IV	V	VI	VII	VIII
Њиве	189,2306	2.584,0766	3.404,0182	3.907,8074	4.958,6091	3.283,7450	1.099,7956	203,9224
Вртови	12,2211							
Воћњаци	13,6646	184,7080	746,7171	1.005,6352	68,9457	3,0307		
Виногради		5,1487	61,2812	74,1848	1,2479			
Ливаде	31,9784	328,1001	785,6976	562,2155	705,1445	366,4583	99,1199	1,8710
Пашњаци	103,7087	264,1806	253,6904	229,8168	330,3117	234,3872	40,2647	0,4731
Трстици - мочваре		4,4509	5,3310					
Укупно	350,8034	3.370,6649	5.256,7355	5.779,6597	6.064,2589	3.887,6212	1.239,1802	206,2665

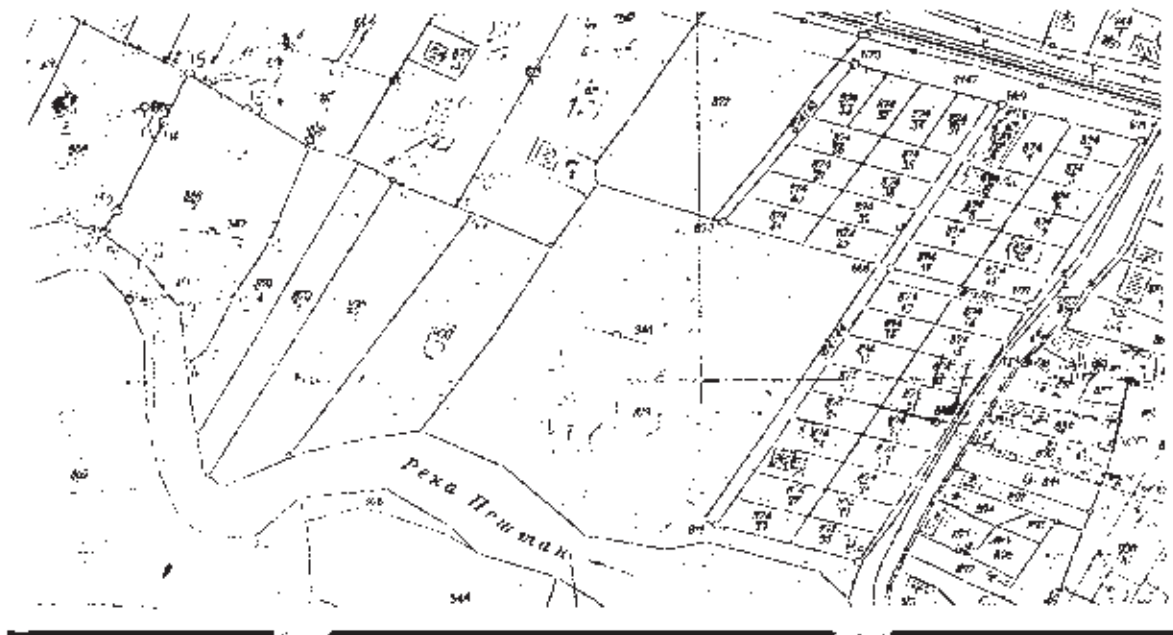
Извор података: РГЗ Србије - Служба Лазаревац

Преглед пољопривредног земљишта за јавно надметање Градска општина Лазаревац

Ред.бр.	Катастарска Општина	Укупан број надметања	Укупан број парцела	Укупна површина у ха
1	Барошевац	1	1	2,1714
2	Бистрица	1	2	3,1804
3	Крушевица	1	3	4,3071
УКУПНО :		3	6	9,6589

2.1. Груписање пољопривредног земљишта (катастарских парцела) за јавно надметање Градска општина ЛАЗАРЕВАЦ, КО БАРОШЕВАЦ

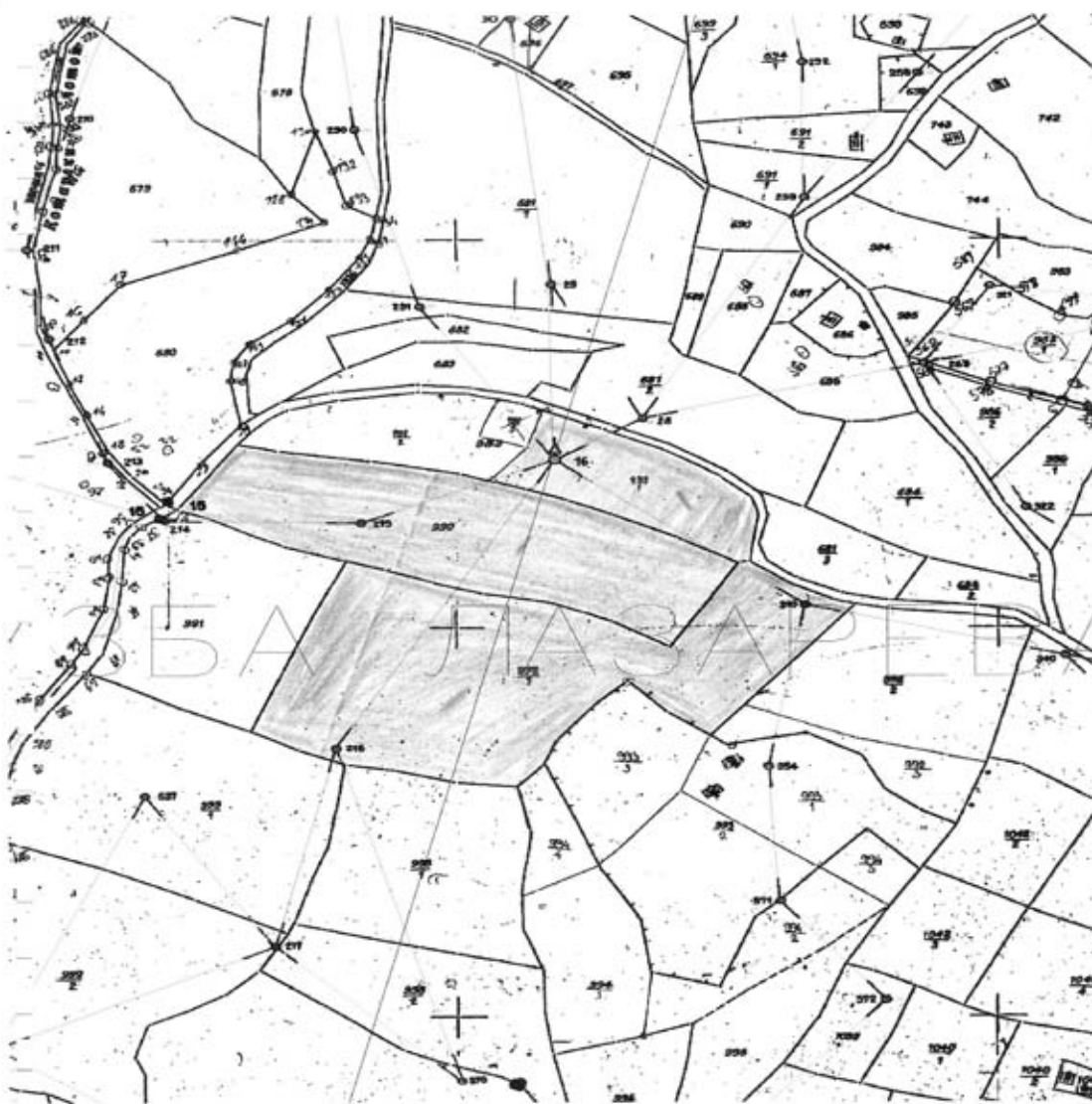
БРОЈ ЈАВНОГ НАДМЕТАЊА	БРОЈ ПАРЦЕЛЕ	БР. ПОСЕД. ЛИСТА	КУЛТУРА	КЛАСА	ПОВРШИНА у ха	БОЈА
1	873	109	ЊИВА	2	2,1714	зелена
Укупно 1:					2,1714	
СВЕ УКУПНО :					2,1714	



2.3. Груписање пољопривредног земљишта (катастарских парцела) за јавно надметање

Градска општина ЛАЗАРЕВАЦ, КО КРУШЕВИЦА

БРОЈ ЈАВНОГ НАДМЕТАЊА	БРОЈ ПАРЦЕЛЕ	БР. ПОСЕД. ЛИСТА	КУЛТУРА	КЛАСА	ПОВРШИНА у ha	БОЈА
3	989/1	415	ЛИВАДА	6	0,5597	наранџаста
3	990	415	ЊИВА	7	1,5174	наранџаста
3	992/1	415	ЊИВА	7	2,2300	наранџаста
Укупно 3:					4,3071	
СВЕ УКУПНО :					4,3071	



Збирна табела Градска општина Лазаревац

Ред.бр.	Катастарска Општина	УКУПНО ПОЉ. ЗЕМЉИШТА У ДРЖАВНОЈ СВОЈИНИ	ИЗДАТО У ЗАКУП	ТРАЈАЊЕ ЗАКУПА (од – до)	ПЛАНИРАНО ЗА ЗАКУП (2009)	ВЕЛИЧИНА површина надметању најмања	ВЕЛИЧИНА површина надметању највећа	ПРОСЕЧНА ВЕЛИЧИНА по надметању (ha)	УКУПАН БРОЈ надметања
1	Араповац	0,0000			0,0000			0,0000	
2	Барзиловица	0,0000			0,0000			0,0000	
3	Барошевац	2,1714			2,1714	2,1714	2,1714	2,1714	1
4	Бистрица	57,1248			3,1804	1,3050	1,8754	3,1804	1
5	Брајковац	0,0000			0,0000			0,0000	
6	Бурово	29,0158			0,0000			0,0000	
7	Велики Црљени	0,0000			0,0000			0,0000	
8	Врбоено	0,0000			0,0000			0,0000	
9	Вреоци	0,0000			0,0000			0,0000	
10	Дрен	108,2345			0,0000			0,0000	
11	Дудовице	0,0000			0,0000			0,0000	
12	Жулањац	0,0000			0,0000			0,0000	
13	Зеке	0,0000			0,0000			0,0000	
14	Јунковац	0,0000			0,0000			0,0000	
15	Крушевица	4,3071			4,3071	0,5597	2,2300	4,3071	1
16	Лазаревац	0,0000			0,0000			0,0000	
17	Лесковац	0,0000			0,0000			0,0000	
18	Лукавица	0,0000			0,0000			0,0000	
19	Мали Црљени	0,0000			0,0000			0,0000	
20	Медошевац	0,0000			0,0000			0,0000	
21	Мироталци	0,0000			0,0000			0,0000	
22	Петке	91,7979			0,0000			0,0000	
23	Пркосава	125,0027			0,0000			0,0000	
24	Рудовци	0,0000			0,0000			0,0000	
25	Сакуља	641,4350			0,0000			0,0000	

Збирна табела Градска општина Лазаревац

Ред.бр.	Катастарска Општина	УКУПНО ПОЉ. ЗЕМЉИШТА У ДРЖАВНОЈ СВОЈИНИ	ИЗДАТО У ЗАКУП	ТРАЈАЊЕ ЗАКУПА (од - до)	ПЛАНИРАНО ЗА ЗАКУП (2009)	ВЕЛИЧИНА површина надметању најмања	ВЕЛИЧИНА површина надметању највећа	ПРОСЕЧНА ВЕЛИЧИНА по надметању (ha)	УКУПАН БРОЈ надметања
26	Соколово	72,3821			0,0000			0,0000	
27	Степојевец	0,0000			0,0000			0,0000	
28	Стрмове	87,2887			0,0000			0,0000	
29	Стубица	0,0000			0,0000			0,0000	
30	Трбушница	0,0000			0,0000			0,0000	
31	Цветовац	0,0000			0,0000			0,0000	
32	Чибутковица	0,0000			0,0000			0,0000	
33	Шолић	337,8970			0,0000			0,0000	
34	Шушњар	0,0000			0,0000			0,0000	
УКУПНО :		1.556.6570			9.6589			3.2196	3

Напомена: Разлика између укупног пољ.земљишта у државној својини и земљишта у државној својини планираној за закуп у 2009.г. настала је из следећих разлога: део земљишта се не користи за пољопривредну намену (корисници ПДРБ "Колубара" - Површински Копови за експлоатацију угља; ТЕНТ Обреновац; ЈВП "Сава") и велики број мањих парцела .

ОПШТИНА ЛАЗАРЕВАЦ	БРОЈ НАДМЕТАЊА
до 5 хектара	3
од 5 до 25 хектара	
од 25 до 50 хектара	
од 50 до 100 хектара	
од 100 до 200 хектара	
од 200 до 500 хектара	
преко 500 хектара	
УКУПНО :	3

ГРАДСКА ОПШТИНА ОБРЕНОВАЦ

Градска општина Обреновац простире се на површини од 40995 ha на којој по последњем попису живи 70975 становника и са просечном густином насељености од преко 170 ст/км² подручје ове градске општине спада у најгушће насељена подручја Србије. Просторно, општина Обреновац се граничи са суседним општинама Чукарица, Владимирци, Уб, Лазаревац, Пећинци, а у њен састав улази 29 катастарских општина,

Привреда ове општине дуго се заснивала на традиционалној пољопривреди и индустрији. У локацијском смислу пољопривреда заузима највећи део територије општине, а индустрија је сконцентрисана уз обалу Саве.

Поступак комасације започет пре више од двадесет година још није окончан, што доприноси да стање у катастарском оперативном одговара стварном стању на терену, јер је у поступку комасације извршена и одређена корекција у катастарским класама и културама земљишта. Поред поступка комасације у току је и повраћај земљишта одузетог после другог светског рата. Неопходно је и тај поступак што пре окончати, а све из разлога бољег уређења и коришћења пољопривредног земљишта. Неопходно је утврдити и површине под активним клизиштима и да се код истих, у случају да се воде као обрадиво пољопривредно земљиште, изврши пренамена катастарске културе.

Катастар непокретности израђен је за 10 катастарских општина, односно за око 30% од укупног броја катастарских општина на територији општине Обреновац и то за КО : Бргулице, Бровић, Кртинска, Пироман, Ратари, Уровци, Скела, Трстеница, Љубинић и Вукићевица.

Израда катастра непокретности представља веома обиман и сложен поступак кога прате бројни проблеми. Највећи проблеми су нерешени имовинско –правни односи, велики број бесправно изграђених објеката који нису регистровани у катастру, непостојање техничке документације, неусаглашеност евиденције о непокретностима у земљишној кљизи и катастру земљишта итд.

Табела 1

Преглед површина пољопривредног земљишта за Градску општину Обреновац

Општина Обреновац	Пољопривредно земљиште у ha							Укупно
	Обрадиво пољопривредно земљиште у ha					Пашњаци	Рибњаци трстици и мочваре	
	Њиве и вртови	Воћњаци	Виногради	Ливаде	Укупно			
	1	2	3	4	5(1+2+3+4)	6	7	
	26928	1220	25	718	28891	1181	225	30297

Извор : Завод за информатику и статистику града Београда.

Табела 2

Преглед површина пољопривредног земљишта по облицима својине општине Обреновац

Општина	Облик својине	Пољопривредно земљиште у ha							
		Њиве и вртови	Воћњаци	Виногради	Ливаде	Укупно	Пашњаци	Рибњаци трстици и мочваре	Укупно
		1	2	3	4	5(1+2+3+4)	6	7	8(5+6+7)
Обреновац	Државна својина	26.437.087	1.999.884	79.752	105,32	29.569.923	625.546	981.788	31.177.257
	Други облици својине	24.284.291	10.200.116	170.248	612,68	259.340.077	1.118.445	1.268.212	271.792.743
УКУПНО:		26928	1220	25	718	28891	1181	225	30297

Извор : Министарство пољопривреде, шумарства и водопривреде

Табела 3

Преглед површина пољопривредног земљишта у државној својини по катастарским класама ГО Обреновац


Култура	Пољопривредно земљиште у ha						
	I	II	III	Класа IV	V	VI	VII
Њива	704.870	2.619.641	8.716.922	7.917.431	5.387.143	1.091.080	0,0000
Врт	0,0000	0,0000	0,0000	0,0000	0,0000	0,0000	0,0000
Воћњаци	1.927.910	35.607	36.367	0,0000	0,0000	0,0000	0,0000
Виногради	0,0000	78.306	0,1446	0,0000	0,0000	0,0000	0,0000
Ливаде	0,7820	197.651	331.663	409.984	106.082	0,0000	0,0000
Пашњаци	224.603	359.639	36.462	0,4842	0,0000	0,0000	0,0000
Трстици - мочваре	930.177	51.611	0,0000	0,0000	0,0000	0,0000	0,0000
Укупно:	3.795.380	3.342.455	9.122.860	8.332.257	5.493.225	1.091.080	0,0000

План коришћења пољопривредног земљишта у државној својини

Груписање пољопривредног земљишта (катастарских парцела) за јавно надметање

КО ПИРОМАН - лист 1

Број јавног надметања	Број листа непокретности	Број катастарске парцеле	Култура	Класа	Површина у ha	Боја
1	671	32	њива	4	0.1701	наранџаста
1	671	101	њива	2	3.6090	наранџаста
1	671	103	њива	2	0.2872	наранџаста
1	671	104	њива	2	0.2948	наранџаста
1	671	105	њива	2	0.9934	наранџаста
1	671	106	њива	2	1.0608	наранџаста
1	671	107	њива	2	0.7763	наранџаста
Укупно 1					7.1916	
2	671	112	њива	4	0.7962	плава
2	671	113	њива	4	0.3864	плава
2	671	114	њива	4	0.3854	плава
2	671	115	њива	4	0.2651	плава
2	671	116	њива	4	1.4527	плава
Укупно 2					3.2858	
Укупно КО Пироман					10.4774	

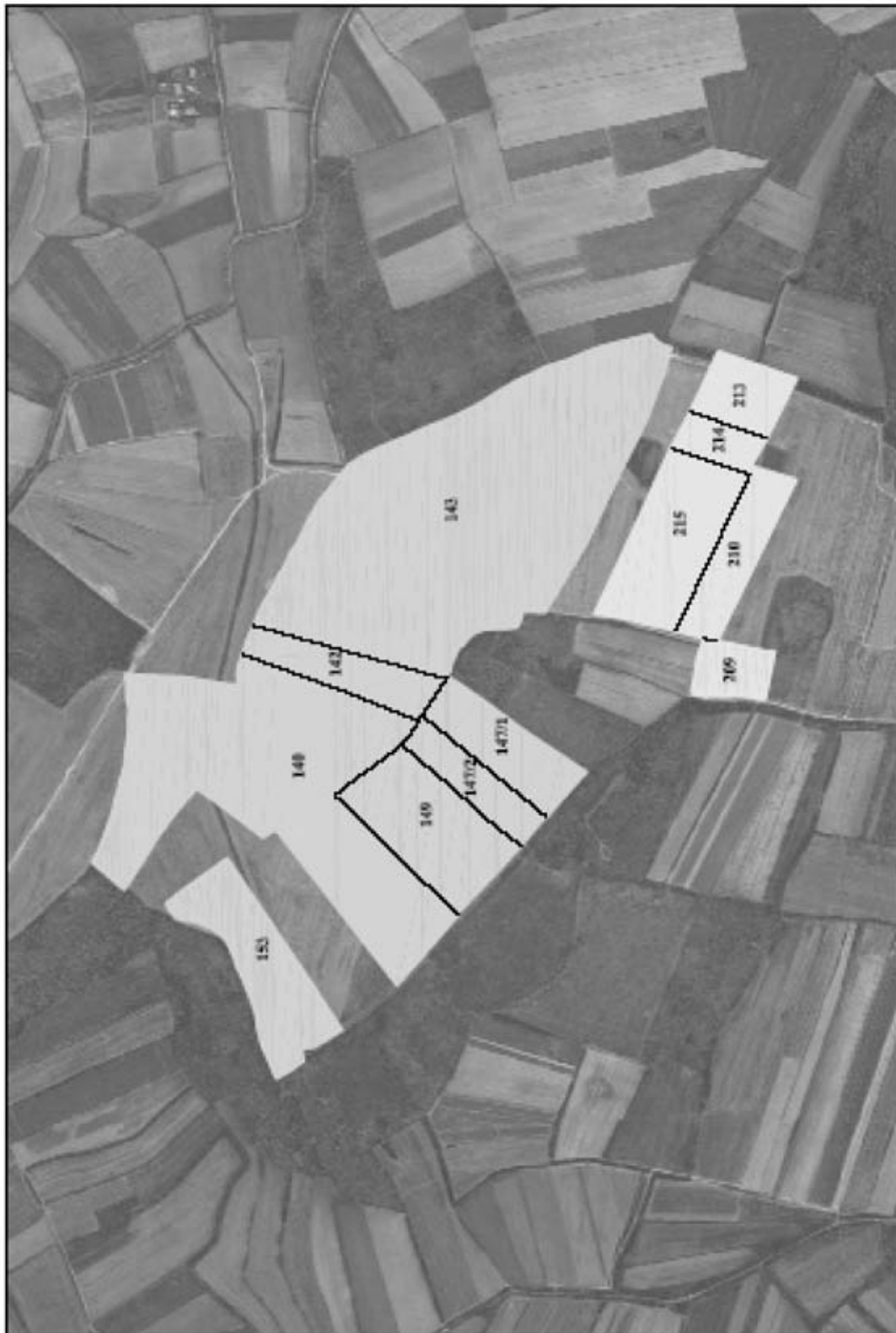


List
KO PIROMAN

Груписање пољопривреног земљишта (катастарских парцела) за јавно надметање

КО ЉУБИНИЋ – Лист2

Број јавног надметања	Број листа непокретности	Број катастарске парцеле	Култура	Класа	Површина у ha	Боја
3	231	140	њива	5	8.8560	наранџаста
3	231	142	њива	5	1.2995	наранџаста
3	231	143	њива	5	12.5380	наранџаста
3	231	147/1	њива	6	1.4741	наранџаста
3	231	147/2	њива	6	1.0147	наранџаста
3	231	149	њива	6	2.4696	наранџаста
Укупно 3					27.6519	
4	231	153	њива	4	2.2172	љубичаста
Укупно 4					2.2172	
5	231	209	њива	6	0.6582	жута
5	231	210	њива	5	1.3260	жута
5	231	213	њива	5	0.9294	жута
5	231	214	њива	5	0.5553	жута
5	231	215	њива	5	2.4637	жута
Укупно 5					5.9326	
укупно КО Љубинић					35.8017	



List
KO LJUBINIĆ

Преглед површина пољопривредног земљишта у државној својини по КО за општину
Обреновац са предложеним површинама за издавање у закуп

ОПШТИНА ОБРЕНОВАЦ КО	УКУПНО ПОЉ. ЗЕМЉИШТА У ДРЖАВНОЈ СВОЈИНИ	ИЗДАТО У ЗАКУП	ТРАЈАЊЕ ЗАКУПА (од- до)	ПЛАНИРАНО ЗА ЗАКУП	ВЕЛИЧИНА површина по надметању најмања	ВЕЛИЧИНА површина по надметању највећа	ПРОСЕЧНА ВЕЛИЧИНА по надметању (ha)	УКУПАН БРОЈ НАДМЕТА ЊА
1.Баљевац	1.3573							
2.Барич	21.6969							
3.Бело Поље	1.2115							
4.Бргулице								
5.Бровић	16.6474							
6. Велико Поље	177.5878							
7. Вукићевица	22.5217							
8.Грабоваци	459.4184							
9.Дражевац	13.8616							
10.Дрен	172.9867							
11.Забрежје	1.176							
12.Звечка	223.8112							
13.Јасенак	11.7641							
14. Конатице	104.033							
15. Кртинска	617.7985							
16. Љубинић	55.5686			35.8017	2.2172	27.6519	11.9339	3
17. Мислођин	33.9569							
18.Обреновац	9.4786							
19.Орашац	64.8076							
20.Пироман	71.7777			10.4774	3.2858	7.1916	5.2387	2
21.Пољане	78.5972							
22.Ратари	53.1168							
23.Рвати	18.5003							
24.Скела	417.0281							
25. Стублине	49.7001							
26.Трстеница	17.044							
27.Уровци	4.1184							
28.Ушће	372.612							
29.Мала Моштаница	25.5473							
УКУПНО	3117.7257			46.2791	2.2172	27.6519	9.2559	5

ОПШТИНА ОБРЕНОВАЦ	БРОЈ НАДМЕТАЊА
до 5 хектара	2
од 5 до 25 хектара	2
од 25 до 50 хектара	1
од 50 до 100 хектара	
од 100 до 200 хектара	
од 200 до 500 хектара	
преко 500 хектара	
УКУПНО	5

Треба нагласити да је тренутни корисник највећег броја парцела, државног пољопривредног земљишта, на територији општине Обреновац, Предузеће АД „Драган Марковић“ које је у поступку приватизације и да је неопходно приликом реализације поступка давања у закуп, извршити потребне провере о стању датих парцела на терену.

Од укупне површине државног пољопривредног земљишта на територији општине Обреновац која износи 3117,7257 ha, на 5 надметања предложено је за издавање 24 парцеле, укупне површине 46,2791 ha.

ГРАДСКА ОПШТИНА СОПОТ

Подручје Градске општине Сопот чине 16 катастарских општина. Од укупне површине територије градске општине Сопот, која износи 27079 хектара, око 21000 ha чини пољопривредно земљиште. Од укупне површине овог земљишта 19300 ha припада индивидуалним пољопривредним произвођачима. Остале пољопривредне површине припадају друштвеном, државном, али и другим облицима својине.

Од укупне површине земљишта у државној својини на подручју Градске општине Сопот која износи 2983,00 ha за давање у закуп издвојена је површина од 99,6613 ha у 6 катастарских општина и то КО Дрлупа, КО Дучина, КО Ђуринци, КО Рогача, КО Сибница и КО Стојник.

Преглед површина пољопривредног земљишта у ha

	ПОЉОПРИВРЕДНО ЗЕМЉИШТЕ У ha								
	Обрадиво пољопривредно			земљиште			Ри	Трстици и мочв.	Укупно
	Оранице и баште	воћњаци	виногради	ливаде	укупно	пашњаци			
1	2	3	4	1+2+3+4	6	7	8	5+6+7+8	
БЕОГРАД	175738	13537	2931	12551	204757	8887	485	3143	217272
СОПОТ	15478	1995	210	1625	19308	770	0	1	20079

(Завод за информатику и статистику града Београда-за град Београд, РГЗ- за општину Сопот)

Од друштвено организоване производње у општини Сопот постоји само Воћарско газдинство *Космај* које је са некадашњих 1266 ha знатно смањило свој земљишни посед, на око 300 ha, због враћања земље сељацима која се и даље спроводи.

Преглед површина по катастарским општинама, по облицима својине и по класама пољопривредног земљишта дат је у табелама 1, 2 и 3.

Ове табеле израђене су на основу података добијених од РГЗ-катастар непокретности Сопот.

ТАБЕЛА 1. Преглед површина пољопривредног земљишта по катастарским општинама Градска општина Сопот

Редни број	Катастарска општина	Пољопривредно земљиште у ha										Укупно	Остало земљ.	Укупно
		Ниве	Врт	Воћњаци	Виногради	Ливаде	Укупно	Пашњаци	Рибњаци трстици мочваре	Остало земљ.				
		1	2	3	4	5	6(1+2+3+4+5)	7	8	9	10(6+7+8+9)			
1	БАБЕ	461,3451	0	28,4187	4,7983	32,6795	527,2416	124,8339	0	0	0	652,0755		
2	ГУБЕРЕВАЦ	926,91	0,0399	57,7033	5,4221	42,8968	1032,9721	126,7101	0	0	0	1159,6822		
3	ДУЧИНА	843,8345	0	78,8981	8,6016	111,3626	1042,6568	23,7064	0	0	0	1066,3632		
4	ДРЛУПА	890,3461	0	72,3130	12,9526	61,4547	1037,0664	34,9581	0	0	0	1072,0245		
5	ЂУРИНЦИ	520,6389	0	59,2938	13,4344	44,2802	637,6473	10,9144	0	0	0	648,5617		
6	НЕМЕНИКУЋЕ	1844,1368	0,0401	176,0348	36,4234	195,5121	2252,1472	91,8954	0	0	0	2344,0436		
7	МАЛИ ПОЖАРЕВАЦ	979,9546	0,0523	289,4199	29,5149	155,1239	1454,0656	56,6253	0	0	0	1510,6909		
8	ПОПОВИЋ	1304,3814	0,2371	298,3207	29,7800	138,0563	1770,7755	29,2002	0	0	0	1799,9757		
9	ПАРЏАНИ	765,3804	0,0384	117,8140	9,3865	54,7729	947,3922	46,9015	0	0	0	994,2937		
10	РАЉА	70,7525	0	17,2037	1,1501	4,9953	94,2016	7,5944	0	0	0	101,796		
11	РОГАЧА	1454,1853	0	142,2701	16,8058	162,4885	1778,7497	57,8598	0	0	0	1836,6095		
12	СИБНИЦА	1497,4801	0	109,9933	6,5446	162,2578	1776,2758	29,8554	0	0	0	1806,1312		
13	СЛАТИНА	283,5888	0	26,2252	1,9708	33,1766	344,9614	2,6782	0	0	0	347,6396		
14	СТОЈНИК	1278,0504	0,0797	83,2305	9,4096	103,1859	1473,9561	63,4853	0	0	0	1537,4414		
15	СОПОТ	1400,1684	0,0727	198,7844	8,2916	248,3092	1855,6263	49,9431	0	0	0	1905,5694		
16	МАЛА ИВАНЦА	956,2892	0,5280	239,1414	15,0694	74,2733	1285,3013	12,8207	0	0	0	1298,122		
	Укупно	15477,4425	1,0882	1995,164	209,5557	1624,825	19308,0769	769,9822	0	0	0	20081,0591		

Табела бр. 2 ПРЕГЛЕД ПОВРШИНА ПОЉОПРИВРЕДНОГ ЗЕМЉИШТА ПО ОБЛИЦИМА СВОЈИНЕ страна 2

Ред. број	Катастар-ска општина	Облик својине	Пољопривредно земљиште у ha										Укупно 10 (6+7+8+9)
			Обрадиво пољопривредно земљиште у ha						Укупно				
1	2	3	4	5	6	7	8	9	10	11	12	13	
Ниве	Врт	Воњ	Виногра.	Ливад.	Укупно 1+2+3+4+5	Пашња	Риб. трстици мочваре	Остало Зем. (шуме)	Укупно	Укупно	Укупно	Укупно	
4	ДУЧИНА	приватна	784,0077	0	78,3263	8,5003	107,5870	978,4213	22,2000	102,0342	1102,6555		
		државна РС	36,1211	0	0,5718	0,1013	3,4494	40,2436	1,4022	52,9363	94,5821		
		државна срј	1,7333	0	0	0	0	1,7333	0	0,6211	2,3544		
		друштвена	21,9724	0	0	0	0,3262	22,2986	0,1042	0,3482	22,7510		
		задружна	0	0	0	0	0	0	0	0	0		
		мешовита	0	0	0	0	0	0	0	0	0		
		Други об. св.	0	0	0	0	0	0	0	0	0		
5	ЂУРИНЦИ	приватна	456,3140	0	59,1054	12,9316	42,7884	571,1394	10,7731	99,8071	681,7196		
		државна РС	44,4736	0	0,0575	0,3312	1,3754	46,2377	0,1413	2,5289	48,9079		
		државна срј	0,3917	0	0,1309	0	0,0267	0,5493	0	0	0,5493		
		друштвена	19,4596	0	0	0,1716	0,0897	19,7209	0	0,0779	19,7988		
		задружна	0	0	0	0	0	0	0	0	0		
		мешовита	0	0	0	0	0	0	0	0	0		
		Други об. св.	0	0	0	0	0	0	0	0	0		
6	МАЛИ ПОЖАРЕВАЦ	приватна	951,4122	0,0523	286,3895	28,7081	135,5113	1402,0734	42,7188	286,0315	1730,8237		
		државна РС	23,2604	0	2,9093	0,8068	15,2816	42,2581	12,4458	13,3762	68,0801		
		државна срј	0	0	0	0	0	0	0	0	0		
		друштвена	3,9204	0	0,1211	0	2,5657	6,6072	1,4486	0,2444	8,3002		
		задружна	0	0	0	0	0	0	0	0	0		
		мешовита	0,4070	0	0	0	1,7653	2,1723	0	0	2,1723		
		Други об. св.	0,9546	0	0	0	0	0,9546	0	0	0,9546		

страна 3

Табела бр. 2 ПРЕГЛЕД ПОВРШИНА ПОЉОПРИВРЕДНОГ ЗЕМЉИШТА ПО ОБЛИЦИМА СВОЈИНЕ

Ред. број	Катастар-ска општина	Облик својине	пољопривредно земљиште у ha										Риб. Трс. и Мочв.	Ост. Зем. Шуме	Укупно
			Обрадиво пољопривредно земљиште у ha					Пашњаци							
			Њиве	Брт	Воћњаци	Виногр.	Лива.	Укупно	Пашњаци	Пашњаци	Пашњаци	Пашњаци			
7	МАЛА ИВАНЧА	приватна	931,2326	0	238,5961	15,0694	0	72,0429	1256,9410	7	8	9	127,3770	(6+7+8+9)	
		државна РС	25,0480	0	0,5453	0	2,2304	27,8337	4,2776				192,5317	1392,7063	
		државна СРЈ												224,6330	
		друштвена													
		заједничка													
		мешовита													
		Ост.об.св.													
8	НЕМЕНИ-КУЉЕ	приватна	1742,3358	0	152,3886	36,0855	190,1357	2120,9456	66,3377				301,2414	2488,5247	
		државна РС	86,4639	0	22,8180	0,3379	4,2356	113,8554	23,3766				226,8948	364,1268	
		државна СРЈ	0	0	0	0	0	0	0				0	0	
		друштвена	8,6074	0	0,8282	0	0,1286	9,5642	2,1811				0,5116	12,2569	
		заједничка	0	0	0	0	0	0	0				0	0	
		мешовита	0	0	0	0	0	0	0				0	0	
		Ост.об.св.	6,7297	0	0	0	0,9497	7,6794	0				1,3782	9,0076	
09	ПАРЦАНИ	приватна	734,1394	0	103,2253	9,3865	54,5757	901,3269	33,6795				237,8529	1172,8593	
		државна РС	28,8725	0	6,9441	0	1,1972	37,0138	13,2220				52,3519	102,5877	
		државна СРЈ	0	0	0	0	0	0	0				0	0	
		друштвена	1,1213	0	6,8488	0	0	7,9701	0				0,3759	8,3460	
		заједничка	0	0	0	0	0	0	0				0	0	
		мешовита	0	0	0	0	0	0	0				0	0	
		Ост.об.св.	1,2472	0	0,7958	0	0	2,0430	0				0,9984	3,0414	

Табела бр. 2 ПРЕГЛЕД ПОВРШИНА ПОЉОПРИВРЕДНОГ ЗЕМЉИШТА ПО ОБЛИЦИМА СВОЈИНЕ

страна 4

Ред. број	Катастар. општина	Облик својине	Пољопривредно земљиште у ha										Укупно		
			Обрадиво пољопривредно земљиште у ha			Пашњаци								Рибњ. Трст. и Моч.	Остало Земљ. шума
			Њиве	Врт.	Воћњ.	Виног.	Ливад.	укупно	Пашњаци	укупно					
10	ПОПО ВИЂ	приватна	1159,8495	0	203,2202	29,0286	4	5	6	7	8	9	10		
		Државна РС	100,0484		41,9241	0,7014	3,8386	146,5125	3,3867	5		163,4209	(6+7+8+9) 1712,5871		
		Државна СРЈ										6,8331	156,7323		
		друштвена													
		зајужна													
		мешовита													
		Ост. обл. св.													
11	РАЂА	приватна	63,3848	0	16,8742	1,1501	4,2470	85,6561	1,0237			6,8863	93,5661		
		Државна РС	2,1386	0	0	0	0,7483	2,8869	6,4821			0,9005	10,2695		
		Државна СРЈ	0	0	0	0	0	0	0				0		
		друштвена	4,8234	0	0,3279	0	0	5,1513	0				5,1513		
		зајужна	0	0	0	0	0	0	0				0		
		мешовита	0	0	0	0	0	0	0				0		
		Ост. обл. св.	0	0	0	0	0	0	0				0		
12	РОГАЧА	приватна	1365,6932	0	137,5907	16,8058	157,0817	1677,1714	57,218			366,7685	2101,1582		
		Државна РС	76,0269	0	3,9838	0	4,7418	84,7525	0,6415			284,1159	369,5099		
		Државна СРЈ	0	0	0	0	0	0	0			0	0		
		друштвена	9,7946	0	0,6956	0	0,6650	11,1552	0			1,5757	12,7309		
		зајужна	0	0	0	0	0	0	0			0	0		
		мешовита	0	0	0	0	0	0	0			0	0		
		Ост. обл. св.	2,6706	0	0	0	0	2,6706	0			0	2,6706		

Табела бр. 2 ПРЕГЛЕД ПОВРШИНА ПОЉОПРИВРЕДНОГ ЗЕМЉИШТА ПО ОБЛИЦИМА СВОЈИНЕ Страна 5

Ред. број	Катастар. општина	Облик својине	Пољопривредно земљиште у ha										укупно		
			Обрадиво пољопривредно земљиште у ha					Пашњаци						Остало Земљ. шума	
			њиве	врт.	воћњ.	виног.	ливад.	укупно	рибњ. трст. и моч.						
1	2	3	4	5	6	7	8	9	10	11	12	13	14	15	
13	СИБНИЦА	приватна	1397,267	0	107,9645	6,5446	157,6182	1669,3945	26,4478	9	362,4166	(6+7+8+9)	2058,2589		
		Државна РС	74,8766	0	2,0288	0	4,6396	81,5450	2,5902		5,3329	89,4681			
		државна СРЈ	1,3145	0	0	0	0	1,3145	0		0,7468	2,0613			
		Друштвена	22,4239	0	0	0	0	22,4239	0,8174		1,9650	25,2063			
		заједужна	0	0	0	0	0	0	0		0	0			
		мешовита	0	0	0	0	0	0	0		0	0			
		Др. обл. св.	1,5979	0	0	0	0	1,5979	0		0	1,5979			
14	СЛАТИНА	приватна	279,3002	0	26,0379	1,9708	33,1766	340,4855	0,5236		55,9367	396,9458			
		Државна РС	4,2307	0	0,1873	0	0	4,4180	2,1546		37,5713	44,1439			
		државна СРЈ	0	0	0	0	0	0	0		0	0			
		Друштвена	0	0	0	0	0	0	0		0	0			
		заједужна	0	0	0	0	0	0	0		0	0			
		мешовита	0	0	0	0	0	0	0		0	0			
		Др. обл. св.	0	0	0	0	0	0	0		0	0			
15	СОПОТ	приватна	1337,365	0	184,2451	8,2087	200,6955	1730,5245	40,7379		345,9852	2117,2476			
		државна СРЈ	58,9811	0	14,5127	0	44,5311	118,0249	7,7610		88,7181	214,5040			
		државна СРЈ	0,5207	0	0	0	0	0,5207	0		0	0,5207			
		Друштвена	3,3014	0	0	0	3,0826	6,3850	1,4442		2,6366	10,4648			
		заједужна	0	0	0	0	0	0	0		0	0			
		мешовита	0	0	0	0	0	0	0		0	0			
		Др. обл. св.	0	0	0	0	0	0	0		0	0			

страна 6

Табела бр. 2 ПРЕГЛЕД ПОВРШИНА ПОЉОПРИВРЕДНОГ ЗЕМЉИШТА ПО ОБЛИЦИМА СВОЈИНЕ

Ред. број	Катастар. општина	Облик својине	Пољопривредно земљиште у ha										Рибњ. Трст. и Моч.	Остало Земљ. шума	УКУПНО
			Обрадиво пољопривредно земљиште у ha						Паш-њаџи						
			њиве	Врт.	Воћњ.	Виног.	Ливад.	укупно	укупно	Паш-њаџи	Паш-њаџи	Паш-њаџи			
1	2	3	4	5	6	7	8	9	10	11	12	13	14	15	
16	СТОЈНИК	приватна	1232,5789	0	82,4446	9,4096	101,7376	1426,1707	18,9350				143,19	1588,2967	
		државна РС	32,0412	0	0,4488	0	1,3696	33,8596	44,1272			188,93	266,9187		
		државна СРЈ	0	0	0	0	0	0	0			0	0		
		друштвена	13,4303	0	0,2329	0	0	13,6632	0,4231			0,5373	14,6236		
		задружна	0	0	0	0	0	0	0			0	0		
		мешовита	0	0	0	0	0	0	0			0	0		
		Др. обл. св.	0	0	0	0	0	0	0			0	0		

Табела бр. 3. Површине пољопривредног земљишта по класама

Пољопривредно земљиште у ha									
класа									
култура	I	II	III	IV	V	VI	VII	VIII	укупно
њива	/	65	1542	4905	5900	2409	599	59	15479
врт	/	/	/	/	/	/	/	/	
воћњаци	/	210	1325	464	6	/	/	/	2005
виногради	/	32	115	51	11	/	/	/	209
ливаде	/	269	572	579	156	41	1	1	1619
пашњаци	/	74	82	178	26	167	124	118	769
трстици	/	/	/	/	/	/	/	/	
укупно	/	650	3636	6177	6099	2617	724	178	20081

Извор података РГЗ-Сопот-2005

План коришћења пољопривредног земљишта у државној својини

НАПОМЕНА

1. На основу података добијених од стране РГЗ Службе за катастар непокретности Сопот, од дана ступања на снагу Закона о премеру и катастру и уписима права на непокретностима ова служба је објединила катастар земљишта и земљишних књига за 14 катастарских општина, док је за катастарске општине Мала Иванча и Поповић обједињавање у току.
2. У поступку израде овог програма дате су за предлог парцеле у КО општинама у којима је на снази катастар непокретности.
3. Изузете су парцеле, које су на основу сазнања општинских служби промениле намену и користе се као грађевинско земљиште и које су предмет враћања у складу са Законом из '91. године о враћању земљишта које је по ПЗФ прешло у државну својину.
4. Предлог је урађен на бази података добијених од РГЗ Службе Сопот за катастар непокретности и у сарадњи са досадашњим корисницима државног земљишта, што је разлог неслагању од 325,9324 ha у односу на податке добијене од Министарства пољопривреде, шумарства и водопривреде.

Корисници пољопривредног земљишта у државној својини

страна 1

Потес	Бр. пос. листа	Корисник	Бр. Парц.	ha	ar	m2	Култура	Класа	КО
	123	ПКБ Воћарске плантаже Болеч	1/1	1	09	18	њива	V	Дрлуца
		ПКБ Воћарске плантаже Болеч	1/3	0	87	79	њива	V	Дрлуца
		ПКБ Воћарске плантаже Болеч	1/5	0	80	40	њива	V	Дрлуца
		ПКБ Воћарске плантаже Болеч	20/1	1	49	73	њива	VI	Дрлуца
		ПКБ Воћарске плантаже болеч	22/3	0	15	40	њива	V	Дрлуца
		ПКБ Воћарске плантаже Болеч	22/6	0	10	69	њива	V	Дрлуца
		ПКБ Воћарске плантаже Болеч	25/4	0	10	50	њива	V	Дрлуца
		ПКБ Воћарске плантаже Болеч	25/5	0	06	44	њива	V	Дрлуца
		ПКБ Воћарске плантаже Болеч	26/2	0	49	61	њива	V	Дрлуца
		ПКБ Воћарске плантаже болеч	844/2	0	09	58	њива	V	Дрлуца
		ПКБ Воћарске плантаже Болеч	845/1	0	44	10	њива	VI	Дрлуца
		ПКБ Воћарске плантаже Болеч	845/2	0	16	86	њива	VI	Дрлуца
		ПКБ Воћарске плантаже Болеч	845/3	0	01	50	њива	VI	Дрлуца
		ПКБ Воћарске плантаже Болеч	848/4	0	28	72	њива	VI	Дрлуца
		ПКБ Воћарске плантаже Болеч	851/3	0	02	24	њива	V	Дрлуца
		ПКБ Воћарске плантаже Болеч	856/3	0	21	94	њива	V	Дрлуца
		ПКБ Воћарске плантаже Болеч	857/1	0	44	39	њива	V	Дрлуца
		ПКБ Воћарске плантаже Болеч	857/3	0	01	44	њива	V	Дрлуца
		ПКБ Воћарске плантаже болеч	857/5	0	00	68	њива	V	Дрлуца
		ПКБ Воћарске плантаже Болеч	858/1	0	30	76	њива	V	Дрлуца
		ПКБ Воћарске плантаже Болеч	859/2	0	21	25	њива	V	Дрлуца
		ПКБ Воћарске плантаже Болеч	859/3	0	00	11	њива	V	Дрлуца
		ПКБ Воћарске плантаже Болеч	859/4	0	00	42	њива	V	Дрлуца
		ПКБ Воћарске плантаже Болеч	860/1	0	49	21	њива	V	Дрлуца
		ПКБ Воћарске плантаже болеч	860/4	0	00	42	њива	V	Дрлуца
		ПКБ Воћарске плантаже болеч	860/1	0	49	21	њива	V	Дрлуца
		ПКБ Воћарске плантаже Болеч	860/4	0	07	02	њива	V	Дрлуца
		ПКБ Воћарске плантаже Болеч	863/1	0	36	43	њива	V	Дрлуца
		ПКБ Воћарске плантаже Болеч	863/2	0	18	13	њива	V	Дрлуца
		ПКБ Воћарске плантаже Болеч	863/4	0	12	92	њива	V	Дрлуца
		ПКБ Воћарске плантаже Болеч	863/5	0	14	45	њива	V	Дрлуца
		ПКБ Воћарске плантаже Болеч	864/1	0	26	89	њива	V	Дрлуца
		ПКБ Воћарске плантаже Болеч	864/2	0	27	47	њива	V	Дрлуца
		ПКБ Воћарске плантаже болеч	864/3	0	26	23	њива	V	Дрлуца
		ПКБ Воћарске плантаже болеч	865/1	0	15	14	њива	V	Дрлуца
		ПКБ Воћарске плантаже болеч	865/2	0	15	82	њива	V	Дрлуца
		ПКБ Воћарске плантаже Болеч	865/3	0	16	18	њива	V	Дрлуца
		ПКБ Воћарске плантаже Болеч	865/5	0	01	19	њива	V	Дрлуца
		ПКБ Воћарске плантаже Болеч	1137/1	1	43	54	њива	V	Дрлуца
		ПКБ Воћарске плантаже болеч	1137/3	0	30	37	њива	V	Дрлуца
		ПКБ Воћарске плантаже Болеч	1145/1	0	74	46	њива	V	Дрлуца
		ПКБ Воћарске плантаже Болеч	1145/1	0	48	34	паш	IV	Дрлуца
		ПКБ Воћарске плантаже Болеч	1145/3	1	84	47	њива	VI	Дрлуца
		ПКБ Воћарске плантаже болеч	1828/1	0	92	23	њива	VII	Дрлуца

Корисници пољопривредног земљишта у државној својини

страна 2

Потес	Бр.по- сед.лис.	К о р и с н и к	Бр.парц.	ha	ar	m2	Култура	Кл аса	КО
123		ПКБ Воћарске плантаже Болеч	1828/5	0	01	77	Воћњ.	IV	Дрлуца
		ПКБ Воћарске плантаже Болеч	1828/6	0	00	45	њива	VII	Дрлуца
		ПКБ Воћарске плантаже Болеч	1998	0	58	85	њива	V	Дрлуца
		ПКБ Воћарске плантаже Болеч	2000/2	1	98	81	њива	V	Дрлуца
		ПКБ Воћарске плантаже Болеч	2000/5	0	00	50	њива	V	Дрлуца
		ПКБ Воћарске плантаже Болеч	2004/1	1	89	94	њива	V	Дрлуца
		ПКБ Воћарске плантаже Болеч	2070/2	0	18	92	њива	V	Дрлуца
112		ПКБ Воћарске плантаже Болеч	144/1	0	38	42	ливад	IV	Дучина
		ПКБ Воћарске плантаже Болеч	173	0	22	43	њива	V	Дучина
		ПКБ Воћарске плантаже Болеч	187	0	36	71	њива	VI	Дучина
		ПКБ Воћарске плантаже Болеч	240	0	45	39	њива	IV	Дучина
		ПКБ Воћарске плантаже Болеч	310/1	0	14	15	њива	III	Дучина
		ПКБ Воћарске плантаже Болеч	316/1	0	03	08	њива	III	Дучина
		ПКБ Воћарске плантаже Болеч	316/4	0	20	71	ливад	IV	Дучина
		ПКБ Воћарске плантаже Болеч	11660	0	12	29	паш	IV	Дучина
		ПКБ Воћарске плантаже Болеч	1167	0	23	70	њива	V	Дучина
		ПКБ Воћарске плантаже Болеч	1185	0	48	14	њива	V	Дучина
		ПКБ Воћарске плантаже Болеч	1187	0	90	56	њива	V	Дучина
		ПКБ Воћарске плантаже Болеч	1778	0	19	22	њива	V	Дучина
		ПКБ Воћарске плантаже Болеч	1781	0	26	65	њива	V	Дучина
		ПКБ Воћарске плантаже Болеч	1820/1	0	08	87	њива	V	Дучина
		ПКБ Воћарске плантаже Болеч	1841	0	32	73	њива	VI	Дучина
		ПКБ Воћарске плантаже Болеч	1891	0	17	60	њива	V	Дучина
		ПКБ Воћарске плантаже Болеч	1929	1	66	00	њива	IV	Дучина
		ПКБ Воћарске плантаже Болеч	1955/4	0	30	65	њива	V	Дучина
		ПКБ Воћарске плантаже Болеч	2056	0	34	55	њива	V	Дучина
		ПКБ Воћарске плантаже Болеч	2063	0	59	45	њива	V	Дучина
		ПКБ Воћарске плантаже Болеч	2075	0	21	61	њива	V	Дучина
		ПКБ Воћарске плантаже Болеч	2143/1	0	48	48	њива	V	Дучина
		ПКБ Воћарске плантаже Болеч	2143/4	0	00	21	њива	V	Дучина
		ПКБ Воћарске плантаже Болеч	2155/2	0	03	63	њива	VI	Дучина
		ПКБ Воћарске плантаже Болеч	2187/4	0	92	77	њива	V	Дучина
		ПКБ Воћарске плантаже Болеч	2193/2	0	18	90	њива	V	Дучина
		ПКБ Воћарске плантаже Болеч	2203/2	0	45	24	њива	VI	Дучина
		ПКБ Воћарске плантаже Болеч	2209	0	40	10	њива	VI	Дучина
		ПКБ Воћарске плантаже Болеч	2210/1	0	38	14	њива	VI	Дучина
		ПКБ Воћарске плантаже Болеч	2211	0	36	84	њива	VI	Дучина
		ПКБ Воћарске плантаже Болеч	2212/1	0	66	05	њива	VI	Дучина
		ПКБ Воћарске плантаже Болеч	2212/3	0	18	85	њива	VI	Дучина
	ПКБ Воћарске плантаже Болеч	2213/1	0	53	97	њива	VI	Дучина	
	ПКБ Воћарске плантаже Болеч	2213/3	1	41	97	њива	VI	Дучина	
	ПКБ Воћарске плантаже Болеч	2215/2	0	48	79	њива	V	Дучина	
	ПКБ Воћарске плантаже Болеч	2216/1	0	32	26	њива	IV	Дучина	

Корисници пољопривредног земљишта у државној својини

страна 3

Потес	Бр. пос. листа	Корисник	Бр. Парц.	ha	ar	m2	Култура	Класа	КО
112		ПКБ Воћарске плантаже Болеч	2217/1	0	45	62	њива	V	Дучина
		ПКБ Воћарске плантаже Болеч	2217/2	0	14	42	њива	V	Дучина
		ПКБ Воћарске плантаже Болеч	2223	0	62	99	њива	V	Дучина
		ПКБ Воћарске плантаже Болеч	2224	0	23	13	њива	V	Дучина
		ПКБ Воћарске плантаже Болеч	2225/2	0	24	07	њива	V	Дучина
		ПКБ Воћарске плантаже Болеч	2225/3	0	56	11	њива	V	Дучина
		ПКБ Воћарске плантаже болеч	2231	1	35	54	њива	V	Дучина
		ПКБ Воћарске плантаже Болеч	2238	0	85	78	њива	V	Дучина
294		ПКБ Воћарске плантаже Болеч	243/2	0	78	99	њива	V	Ђуринци
		ПКБ Воћарске плантаже Болеч	385	0	48	95	њива	V	Ђуринци
		ПКБ Воћарске плантаже Болеч	395/1	0	07	95	њива	IV	Ђуринци
		ПКБ Воћарске плантаже Болеч	405/1	0	41	62	њива	IV	Ђуринци
		ПКБ Воћарске плантаже Болеч	416	1	13	71	њива	IV	Ђуринци
		ПКБ Воћарске плантаже болеч	422	0	79	59	њива	V	Ђуринци
		ПКБ Воћарске плантаже Болеч	693	0	43	76	њива	IV	Ђуринци
		ПКБ Воћарске плантаже Болеч	701	0	68	54	њива	V	Ђуринци
		ПКБ Воћарске плантаже Болеч	702	0	44	70	њива	IV	Ђуринци
		ПКБ Воћарске плантаже болеч	704/2	0	45	29	њива	IV	Ђуринци
		ПКБ Воћарске плантаже болеч	705	0	21	97	њива	IV	Ђуринци
		ПКБ Воћарске плантаже Болеч	706	0	20	92	њива	IV	Ђуринци
		ПКБ Воћарске плантаже Болеч	707	0	20	02	њива	IV	Ђуринци
		ПКБ Воћарске плантаже Болеч	708	0	20	34	њива	IV	Ђуринци
		ПКБ Воћарске плантаже болеч	709	3	53	25	њива	IV	Ђуринци
		ПКБ Воћарске плантаже Болеч	712	1	35	41	њива	IV	Ђуринци
		ПКБ Воћарске плантаже Болеч	713/6	1	69	97	њива	IV	Ђуринци
		ПКБ Воћарске плантаже Болеч	714	0	19	27	њива	IV	Ђуринци
		ПКБ Воћарске плантаже болеч	715	0	40	21	њива	IV	Ђуринци
		ПКБ Воћарске плантаже болеч	716	0	34	02	њива	IV	Ђуринци
		ПКБ Воћарске плантаже Болеч	717	0	56	24	њива	IV	Ђуринци
		ПКБ Воћарске плантаже Болеч	718	0	48	56	њива	IV	Ђуринци
		ПКБ Воћарске плантаже Болеч	719	0	74	93	њива	IV	Ђуринци
		ПКБ Воћарске плантаже Болеч	721	0	29	88	њива	IV	Ђуринци
		ПКБ Воћарске плантаже Болеч	722/1	0	74	07	њива	V	Ђуринци
		ПКБ Воћарске плантаже Болеч	722/2	0	15	68	њива	V	Ђуринци
		ПКБ Воћарске плантаже Болеч	723	0	10	29	њива	V	Ђуринци
		ПКБ Воћарске плантаже болеч	725/2	0	24	46	њива	V	Ђуринци
		ПКБ Воћарске плантаже болеч	729/3	0	01	98	ливада	III	Ђуринци
		ПКБ Воћарске плантаже Болеч	731/2	0	61	39	ливада	III	Ђуринци
		ПКБ Воћарске плантаже Болеч	734	0	54	48	њива	IV	Ђуринци
		ПКБ Воћарске плантаже Болеч	750/1	0	18	93	њива	IV	Ђуринци
	ПКБ Воћарске плантаже Болеч	750/2	0	26	57	њива	IV	Ђуринци	
	ПКБ Воћарске плантаже болеч	751/2	1	18	58	њива	V	Ђуринци	
	ПКБ Воћарске плантаже Болеч	753	0	59	87	њива	V	Ђуринци	
	ПКБ Воћарске плантаже Болеч	754	0	58	00	њива	V	Ђуринци	

Корисници пољопривредног земљишта у државној својини

страна 4

Потес	бр.пос. листа	Корисник	Бр.парц.	ha	ar	m2	култура	класа	КО
	294	ПКБ Воћарске плантаже Болеч	756	1	16	12	њива	IV	Ђуринци
		ПКБ Воћарске плантаже Болеч	757	0	61	38	њива	IV	Ђуринци
		ПКБ Воћарске плантаже Болеч	758	0	14	80	њива	III	Ђуринци
		ПКБ Воћарске плантаже Болеч	759	0	15	34	њива	III	Ђуринци
		ПКБ Воћарске плантаже Болеч	760	0	89	35	њива	III	Ђуринци
		ПКБ Воћарске плантаже Болеч	762	0	42	34	њива	III	Ђуринци
		ПКБ Воћарске плантаже Болеч	776/1	4	82	38	њива	III	Ђуринци
		ПКБ Воћарске плантаже Болеч	776/1	3	16	45	њива	III	Ђуринци
		ПКБ Воћарске плантаже Болеч	776/3	0	41	18	њива	III	Ђуринци
		ПКБ Воћарске плантаже Болеч	776/4	1	24	75	њива	III	Ђуринци
		ПКБ Воћарске плантаже Болеч	1481/1	2	35	31	њива	VI	Ђуринци
	261	ПКБ Воћарске плантаже Болеч	154	0	29	68	лива	II	М.Пож.
		ПКБ Воћарске плантаже Болеч	160	0	13	93	лива	II	М.Пож.
		ПКБ Воћарске плантаже Болеч	340	0	12	28	лива	V	М.Пож.
		ПКБ Воћарске плантаже Болеч	341	0	12	23	лива	V	М.Пож.
		ПКБ Воћарске плантаже Болеч	343/1	0	15	00	лива	V	М.Пож.
		ПКБ Воћарске плантаже Болеч	344/3	0	16	28	лива	V	М.Пож.
		ПКБ Воћарске плантаже Болеч	373	0	8	21	лива	III	М.Пож.
		ПКБ Воћарске плантаже Болеч	380	0	10	16	њива	III	М.Пож.
		ПКБ Воћарске плантаже Болеч	384	0	16	98	њива	III	М.Пож.
		ПКБ Воћарске плантаже Болеч	392/2	0	14	06	лива	V	М.Пож.
		ПКБ Воћарске плантаже Болеч	404	0	17	13	лива	V	М.Пож.
		ПКБ Воћарске плантаже Болеч	437	0	14	94	лива	V	М.Пож.
		ПКБ Воћарске плантаже Болеч	461	0	04	33	лива	V	М.Пож.
		ПКБ Воћарске плантаже Болеч	571	0	21	35	лива	IV	М.Пож.
		ПКБ Воћарске плантаже Болеч	581/2	0	08	94	лива	IV	М.Пож.
		ПКБ Воћарске плантаже Болеч	743	0	52	91	лива	V	М.Пож.
		ПКБ Воћарске плантаже Болеч	747	0	35	59	лива	IV	М.Пож.
		ПКБ Воћарске плантаже Болеч	747	0	19	01	лива	V	М.Пож.
		ПКБ Воћарске плантаже Болеч	763	0	16	92	лива	IV	М.Пож.
		ПКБ Воћарске плантаже Болеч	769	0	13	17	лива	IV	М.Пож.
		ПКБ Воћарске плантаже Болеч	773	0	17	48	лива	IV	М.Пож.
		ПКБ Воћарске плантаже Болеч	779	0	02	17	лива	IV	М.Пож.
		ПКБ Воћарске плантаже Болеч	780	0	16	40	лива	IV	М.Пож.
		ПКБ Воћарске плантаже Болеч	795	0	12	66	лива	IV	М.Пож.
		ПКБ Воћарске плантаже Болеч	797	0	05	08	лива	IV	М.Пож.
		ПКБ Воћарске плантаже Болеч	801	0	14	44	њива	III	М.Пож.
		ПКБ Воћарске плантаже Болеч	805	0	17	72	лива	III	М.Пож.
		ПКБ Воћарске плантаже Болеч	806	0	17	94	лива	III	М.Пож.
		ПКБ Воћарске плантаже Болеч	3235/1	0	05	88	паш	III	М.Пож.
		ПКБ Воћарске плантаже Болеч	3265	0	75	55	њива	IV	М.Пож.
		ПКБ Воћарске плантаже Болеч	3946	0	27	81	паш	II	М.Пож.
		ПКБ Воћарске плантаже Болеч	3948/4	0	17	53	њива	IV	М.Пож.
		ПКБ Воћарске плантаже Болеч	4016	0	26	97	лива	II	М.Пож.

Корисници пољопривредног земљишта у државној својини

страна 5

Потес	Бр.пос. листа	Корисник	Бр.парц.	ha	ar	m2	култура	класа	КО
	261	ПКБ Воћарске плантаже Болеч	4041	0	42	92	њива	III	М.Пож.
		ПКБ Воћарске плантаже Болеч	4051	0	24	61	ливад	II	М.Пож.
		ПКБ Воћарске плантаже Болеч	4061/1	0	72	78	ливад	II	М.Пож.
		ПКБ Воћарске плантаже Болеч	4316	0	44	32	воћњак	II	М.Пож.
		ПКБ Воћарске плантаже Болеч	4317	0	11	40	њива	IV	М.Пож.
		ПКБ Воћарске плантаже Болеч	4318	0	50	56	њива	IV	М.Пож.
		ПКБ Воћарске плантаже болеч	4459	0	26	06	њива	IV	М.Пож.
		ПКБ Воћарске плантаже Болеч	4660	0	48	74	пашњ	III	М.Пож.
		ПКБ Воћарске плантаже Болеч	4663	0	47	16	њива	IV	М.Пож.
		ПКБ Воћарске плантаже Болеч	4664	0	09	58	њива	IV	М.Пож.
		ПКБ Воћарске плантаже Болеч	4665	0	19	48	њива	IV	М.Пож.
		ПКБ Воћарске плантаже болеч	4666	0	06	61	пашњ	II	М.Пож.
		ПКБ Воћарске плантаже Болеч	4667	0	15	26	њива	IV	М.Пож.
		ПКБ Воћарске плантаже Болеч	4854/2	1	11	69	њива	IV	М.Пож.
		ПКБ Воћарске плантаже Болеч	4854/5	0	72	88	пашњ	III	М.Пож.
		ПКБ Воћарске плантаже Болеч	4854/6	0	07	46	њива	IV	М.Пож.
		ПКБ Воћарске плантаже болеч	4956	0	14	20	ливад	II	М.Пож.
		ПКБ Воћарске плантаже Болеч	4958	0	09	84	ливад	II	М.Пож.
		ПКБ Воћарске плантаже Болеч	4959	0	11	21	ливад	II	М.Пож.
		ПКБ Воћарске плантаже Болеч	4979	0	25	08	њива	II	М.Пож.
		ПКБ Воћарске плантаже болеч	4981	0	25	18	ливад	II	М.Пож.
		ПКБ Воћарске плантаже Болеч	5012	0	50	32	ливад	II	М.Пож.
		ПКБ Воћарске плантаже Болеч	5014	0	23	10	ливад	II	М.Пож.
		ПКБ Воћарске плантаже болеч	5136	0	27	61	ливад	II	М.Пож.
		ПКБ Воћарске плантаже Болеч	5141	1	00	92	њива	IV	М.Пож.
		ПКБ Воћарске плантаже Болеч	5330	0	32	11	њива	V	М.Пож.
		ПКБ Воћарске плантаже Болеч	5349	0	34	82	њива	V	М.Пож.
		ПКБ Воћарске плантаже болеч	5353	0	13	80	њива	V	М.Пож.
		ПКБ Воћарске плантаже Болеч	5354	0	15	55	воћња	III	М.Пож.
		ПКБ Воћарске плантаже Болеч	5571	0	74	39	њива	V	М.Пож.
		ПКБ Воћарске плантаже Болеч	5656	0	38	76	ливад	II	М.Пож.
		ПКБ Воћарске плантаже Болеч	5662	0	12	55	ливад	II	М.Пож.
		ПКБ Воћарске плантаже болеч	5671/2	0	12	65	ливад	II	М.Пож.
		ПКБ Воћарске плантаже Болеч	5682	0	17	42	ливад	II	М.Пож.
		ПКБ Воћарске плантаже Болеч	5693	0	32	37	ливад	II	М.Пож.
		ПКБ Воћарске плантаже Болеч	5698	0	32	33	ливад	III	М.Пож.
		ПКБ Воћарске плантаже Болеч	5703	1	08	39	ливад	III	М.Пож.
		ПКБ Воћарске плантаже болеч	5715	0	63	21	ливад	III	М.Пож.
		ПКБ Воћарске плантаже Болеч	5719/3	0	38	73	ливад	III	М.Пож.
		ПКБ Воћарске плантаже Болеч	5728	0	17	09	ливад	IV	М.Пож.
		ПКБ Воћарске плантаже Болеч	5740	0	14	30	ливад	IV	М.Пож.
		ПКБ Воћарске плантаже Болеч	6076	0	53	75	њива	V	М.Пож.
	ПКБ Воћарске плантаже Болеч	6312/5	1	11	77	њива	V	М.Пож.	
	ПКБ Воћарске плантаже Болеч	6333	0	42	85	њива	VI	М.Пож.	

Корисници пољопривредног земљишта у државној својини

страна 7

Потес	Бр.пос. листа	Корисник	Бр.парц.	на	ар	м2	Култура	Кл.	КО
	491	ПКБ Воћарске плантаже Болеч	175/2	0	11	99	њива	IV	М.Иванча
		ПКБ Воћарске плантаже Болеч	199	0	48	66	њива	II	М.Иванча
		ПКБ Воћарске плантаже Болеч	333/3	0	51	66	њива	VI	М.Иванча
		ПКБ Воћарске плантаже Болеч	343/2	0	07	58	њива	IV	М.Иванча
		ПКБ Воћарске плантаже Болеч	343/3	0	13	65	њива	IV	М.Иванча
		ПКБ Воћарске плантаже Болеч	343/4	0	00	16	њива	IV	М.Иванча
		ПКБ Воћарске плантаже Болеч	391	1	36	20	њива	IV	М.Иванча
		ПКБ Воћарске плантаже Болеч	402	0	96	94	њива	V	М.Иванча
		ПКБ Воћарске плантаже Болеч	456/2	0	43	84	њива	V	М.Иванча
		ПКБ Воћарске плантаже Болеч	471	1	08	45	њива	IV	М.Иванча
		ПКБ Воћарске плантаже Болеч	491	0	55	40	њива	V	М.Иванча
		ПКБ Воћарске плантаже Болеч	678/3	0	33	12	њива	V	М.Иванча
		ПКБ Воћарске плантаже Болеч	680/1	1	71	38	њива	V	М.Иванча
		ПКБ Воћарске плантаже Болеч	807/4	0	78	77	њива	V	М.Иванча
		ПКБ Воћарске плантаже Болеч	1136	0	37	50	њива	V	М.Иванча
		ПКБ Воћарске плантаже Болеч	1140/2	0	59	52	њива	V	М.Иванча
		ПКБ Воћарске плантаже Болеч	1142/4	0	21	67	њива	V	М.Иванча
		ПКБ Воћарске плантаже Болеч	1144/3	0	28	42	њива	V	М.Иванча
		ПКБ Воћарске плантаже Болеч	1146/1	0	14	00	њива	V	М.Иванча
		ПКБ Воћарске плантаже Болеч	1147/1	0	60	60	њива	V	М.Иванча
		ПКБ Воћарске плантаже Болеч	1147/2	0	00	40	њива	V	М.Иванча
		ПКБ Воћарске плантаже Болеч	1148/3	0	81	65	њива	V	М.Иванча
		ПКБ Воћарске плантаже Болеч	1148/4	0	06	19	њива	V	М.Иванча
		ПКБ Воћарске плантаже Болеч	1149/1	0	13	06	њива	V	М.Иванча
		ПКБ Воћарске плантаже Болеч	1149/2	0	23	98	њива	V	М.Иванча
		ПКБ Воћарске плантаже Болеч	1149/3	0	10	64	њива	V	М.Иванча
		ПКБ Воћарске плантаже Болеч	1152	0	05	85	њива	V	М.Иванча
		ПКБ Воћарске плантаже Болеч	1153/1	0	13	59	њива	IV	М.Иванча
		ПКБ Воћарске плантаже Болеч	1153/2	0	16	24	њива	IV	М.Иванча
		ПКБ Воћарске плантаже Болеч	1153/3	0	13	27	њива	IV	М.Иванча
		ПКБ Воћарске плантаже Болеч	1171	0	02	40	њива	III	М.Иванча
		ПКБ Воћарске плантаже Болеч	2017	0	84	04	ливад	III	М.Иванча
		ПКБ Воћарске плантаже Болеч	2019/3	0	37	82	њива	V	М.Иванча
		ПКБ Воћарске плантаже Болеч	2019/5	0	05	78	њива	V	М.Иванча
		ПКБ Воћарске плантаже Болеч	2347	1	04	00	ливад	II	М.Иванча
		ПКБ Воћарске плантаже Болеч	2606	0	07	75	ливад	III	М.Иванча
		ПКБ Воћарске плантаже Болеч	2607	0	07	55	ливад	III	М.Иванча

Корисници пољопривредног земљишта у државној средини

страна 8

Пот-ес	Бр. пос. листа	К о р и с н и к	Бр. парц	ha	ar	m2	Култу ра	Кл.	КО
	493	ПКБ Воћарске плантаже Болеч	442/1	0	07	12	Лива	III	Неменикуће
		ПКБ Воћарске плантаже Болеч	442/2	0	07	43	Лива	III	Неменикуће
		ПКБ Воћарске плантаже Болеч	443/1	0	05	58	Лива	V	Неменикуће
		ПКБ Воћарске плантаже Болеч	443/2	0	06	18	Лива	V	Неменикуће
		ПКБ Воћарске плантаже Болеч	443/3	0	04	22	Лива	V	Неменикуће
		ПКБ Воћарске плантаже Болеч	443/4	0	03	17	Лива	V	Неменикуће
		ПКБ Воћарске плантаже Болеч	444/1	0	07	61	Лива	IV	Неменикуће
		ПКБ Воћарске плантаже Болеч	444/2	0	10	10	Лива	IV	Неменикуће
		ПКБ Воћарске плантаже Болеч	445/1	0	06	33	Лива	III	Неменикуће
		ПКБ Воћарске плантаже Болеч	445/2	0	06	99	Лива	III	Неменикуће
		ПКБ Воћарске плантаже Болеч	733	0	03	28	лива	V	Неменикуће
		ПКБ Воћарске плантаже Болеч	734	0	11	23	Њива	VI	Неменикуће
		ПКБ Воћарске плантаже Болеч	802/1	0	48	81	Њива	VI	Неменикуће
		ПКБ Воћарске плантаже Болеч	834/3	0	48	34	Њива	V	Неменикуће
		ПКБ Воћарске плантаже Болеч	860/1	0	52	15	Њива	IV	Неменикуће
		ПКБ Воћарске плантаже Болеч	860/2	0	57	49	Њива	IV	Неменикуће
		ПКБ Воћарске плантаже Болеч	874/1	0	76	98	Њива	IV	Неменикуће
		ПКБ Воћарске плантаже Болеч	874/2	0	47	41	Њива	IV	Неменикуће
		ПКБ Воћарске плантаже Болеч	900/2	0	30	94	Њива	IV	Неменикуће
		ПКБ Воћарске плантаже Болеч	900/9	0	23	69	Њива	IV	Неменикуће
		ПКБ Воћарске плантаже Болеч	900/10	0	09	18	лива	IV	Неменикуће
		ПКБ Воћарске плантаже Болеч	905/1	0	27	32	Њива	IV	Неменикуће
		ПКБ Воћарске плантаже Болеч	1186/4	0	66	84	Њива	VI	Неменикуће
		ПКБ Воћарске плантаже Болеч	4631	0	61	27	Њива	VIII	Неменикуће
		ПКБ Воћарске плантаже Болеч	5108/2	0	42	15	Њива	V	Неменикуће
		ПКБ Воћарске плантаже Болеч	5108/3	0	28	43	Њива	V	Неменикуће
ПКБ Воћарске плантаже Болеч	5218/3	0	36	62	лива	IV	Неменикуће		

Корисници пољопривредног земљишта у државној својини

страна 9

Потес	Бр.пос. листа	К о р и с н и к	Бр.парц.	ћа	ар	м2	Култура	Класа	КО
288		ПКБ Воћарске плантажеБолеч	5/3	0	44	73	њива	V	Рогача
		ПКБ Воћарске плантажеБолеч	5/4	0	52	92	њива	V	Рогача
		ПКБ Воћарске плантажеБолеч	5/6	1	03	47	њива	V	Рогача
		ПКБ Воћарске плантажеБолеч	18/12	0	21	05	њива	IV	Рогача
		ПКБ Воћарске плантажеБолеч	24	2	45	07	њива	IV	Рогача
		ПКБ Воћарске плантажеБолеч	26/3	0	46	07	њива	V	Рогача
		ПКБ Воћарске плантажеБолеч	42	0	17	76	њива	IV	Рогача
		ПКБ Воћарске плантажеБолеч	71/6	0	98	36	њива	III	Рогача
		ПКБ Воћарске плантажеБолеч	119/3	0	51	78	њива	III	Рогача
		ПКБ Воћарске плантажеБолеч	195	0	98	37	воћњ	IV	Рогача
		ПКБ Воћарске плантажеБолеч	204	1	04	99	воћњ	IV	Рогача
		ПКБ Воћарске плантажеБолеч	288	0	84	97	њива	IV	Рогача
		ПКБ Воћарске плантажеБолеч	289	1	03	61	њива	IV	Рогача
		ПКБ Воћарске плантажеБолеч	290	0	41	72	њива	IV	Рогача
		ПКБ Воћарске плантажеБолеч	291/1	3	43	26	њива	III	Рогача
		ПКБ Воћарске плантажеБолеч	291/2	3	52	26	њива	IV	Рогача
		ПКБ Воћарске плантажеБолеч	291/3	3	02	05	њива	III	Рогача
		ПКБ Воћарске плантажеБолеч	292/1	0	54	07	њива	IV	Рогача
		ПКБ Воћарске плантажеБолеч	292/2	0	50	15	њива	IV	Рогача
		ПКБ Воћарске плантажеБолеч	292/3	0	49	94	њива	IV	Рогача
		ПКБ Воћарске плантажеБолеч	292/4	0	96	91	њива	IV	Рогача
		ПКБ Воћарске плантажеБолеч	292/5	0	94	70	њива	IV	Рогача
		ПКБ Воћарске плантажеБолеч	293/1	0	98	39	њива	IV	Рогача
		ПКБ Воћарске плантажеБолеч	293/2	0	94	00	њива	IV	Рогача
		ПКБ Воћарске плантажеБолеч	297/1	1	04	58	њива	IV	Рогача
		ПКБ Воћарске плантажеБолеч	297/2	1	01	36	њива	IV	Рогача
		ПКБ Воћарске плантажеБолеч	336/1	0	38	21	њива	IV	Рогача
		ПКБ Воћарске плантажеБолеч	446/1	3	46	43	њива	IV	Рогача
		ПКБ Воћарске плантажеБолеч	446/2	0	55	28	њива	IV	Рогача
		ПКБ Воћарске плантажеБолеч	446/4	0	45	87	њива	IV	Рогача
		ПКБ Воћарске плантажеБолеч	446/5	0	47	71	њива	IV	Рогача
		ПКБ Воћарске плантажеБолеч	446/6	0	48	71	њива	IV	Рогача
		ПКБ Воћарске плантажеБолеч	604/1	0	33	99	њива	V	Рогача
		ПКБ Воћарске плантажеБолеч	605	1	02	84	њива	V	Рогача
		ПКБ Воћарске плантажеБолеч	606	0	42	97	њива	V	Рогача
		ПКБ Воћарске плантажеБолеч	607/1	0	28	63	воћњ	II	Рогача
		ПКБ Воћарске плантажеБолеч	607/2	0	09	24	воћњ	II	Рогача
		ПКБ Воћарске плантажеБолеч	609/1	0	34	93	воћњ	II	Рогача
		ПКБ Воћарске плантажеБолеч	609/2	0	08	70	воћњ	II	Рогача
		ПКБ Воћарске плантажеБолеч	609/3	0	12	33	воћњ	II	Рогача
	ПКБ Воћарске плантажеБолеч	611/1	0	13	18	њива	IV	Рогача	
	ПКБ Воћарске плантажеБолеч	612/2	0	40	59	воћњ	II	Рогача	
	ПКБ Воћарске плантажеБолеч	612/3	0	01	46	воћњ	II	Рогача	
	ПКБ Воћарске плантажеБолеч	667/1	0	57	95	њива	VI	Рогача	

Корисници пољопривредног земљишта у државној својини

страна 10

Бр. плана	Бр. пос. листа	Корисник	Бр. парц.	ha	ar	m ²	Култура	Кл.	КО
	288	ПКБ Воћарске плантаже Болеч	667/2	0	53	16	њива	VI	Рогача
		ПКБ Воћарске плантаже Болеч	667/3	0	19	94	њива	VI	Рогача
		ПКБ Воћарске плантаже Болеч	667/4	0	69	46	њива	VI	Рогача
		ПКБ Воћарске плантаже Болеч	667/5	0	70	58	њива	VI	Рогача
		ПКБ Воћарске плантаже Болеч	1836	0	72	98	њива	VII	Рогача
		ПКБ Воћарске плантаже Болеч	1860	0	56	45	њива	VI	Рогача
		ПКБ Воћарске плантаже Болеч	1872/2	1	31	66	њива	VI	Рогача
		ПКБ Воћарске плантаже Болеч	1896/2	1	39	59	њива	VI	Рогача
		ПКБ Воћарске плантаже Болеч	1896/11	0	55	96	њива	VI	Рогача
		ПКБ Воћарске плантаже Болеч	1948/4	0	03	37	њива	V	Рогача
		ПКБ Воћарске плантаже Болеч	1950/1	0	06	82	њива	V	Рогача
		ПКБ Воћарске плантаже Болеч	1950/2	0	45	26	њива	V	Рогача
		ПКБ Воћарске плантаже Болеч	1950/3	0	32	59	њива	V	Рогача
		ПКБ Воћарске плантаже Болеч	2022/2	0	25	52	ливада	III	Рогача
		ПКБ Воћарске плантаже Болеч	2033/4	0	15	32	њива	V	Рогача
		ПКБ Воћарске плантаже Болеч	2033/5	0	37	27	њива	V	Рогача
		ПКБ Воћарске плантаже Болеч	2033/6	0	13	40	њива	V	Рогача
		ПКБ Воћарске плантаже Болеч	2043/2	2	08	50	њива	V	Рогача
		ПКБ Воћарске плантаже Болеч	2061/4	0	53	53	њива	V	Рогача
		ПКБ Воћарске плантаже Болеч	2061/4	0	08	89	њива	VI	Рогача
		ПКБ Воћарске плантаже Болеч	2330/5	0	06	47	ливада	II	Рогача
		ПКБ Воћарске плантаже Болеч	2332/1	0	23	29	ливада	II	Рогача
		ПКБ Воћарске плантаже Болеч	2333/2	0	23	69	ливада	II	Рогача
		ПКБ Воћарске плантаже Болеч	2348/4	0	95	66	њива	V	Рогача
		ПКБ Воћарске плантаже Болеч	2348/5	0	12	73	њива	V	Рогача
		ПКБ Воћарске плантаже Болеч	2409/2	0	43	95	њива	VI	Рогача
		ПКБ Воћарске плантаже Болеч	2433/1	0	36	66	њива	V	Рогача
		ПКБ Воћарске плантаже Болеч	2433/4	0	63	46	њива	V	Рогача
		ПКБ Воћарске плантаже Болеч	2466/1	1	31	58	њива	V	Рогача
		ПКБ Воћарске плантаже Болеч	2466/3	0	19	48	њива	V	Рогача
		ПКБ Воћарске плантаже Болеч	2466/5	0	11	12	њива	V	Рогача
		ПКБ Воћарске плантаже Болеч	2466/6	0	03	47	њива	V	Рогача
		ПКБ Воћарске плантаже Болеч	2466/7	0	18	99	њива	V	Рогача
		ПКБ Воћарске плантаже Болеч	2468/3	0	02	86	њива	IV	Рогача
		ПКБ Воћарске плантаже Болеч	2469/2	0	76	06	њива	V	Рогача
		ПКБ Воћарске плантаже Болеч	2525/1	2	49	37	њива	IV	Рогача
		ПКБ Воћарске плантаже Болеч	2525/2	1	60	67	њива	IV	Рогача
		ПКБ Воћарске плантаже Болеч	2534/2	0	22	40	ливада	II	Рогача
		ПКБ Воћарске плантаже Болеч	2535/1	0	39	60	ливада	II	Рогача
		ПКБ Воћарске плантаже Болеч	2546/1	0	30	11	ливада	II	Рогача
		ПКБ Воћарске плантаже Болеч	2546/2	0	03	69	ливада	II	Рогача
		ПКБ Воћарске плантаже Болеч	2547/1	0	15	79	ливада	II	Рогача
		ПКБ Воћарске плантаже Болеч	2547/2	0	09	57	ливада	II	Рогача
		ПКБ Воћарске плантаже Болеч	2548/2	0	11	52	ливада	II	Рогача

Корисници пољопривредног земљишта у државној средини

страна 11

Бр. план	Бр. пос. листа	Корисник	Бр. парц.	ha	ar	m ²	Култура	Класа	КО
	288	ПКБ Воћарске плантаже Болеч	2554/2	0	46	33	њива	II	Рогача
		ПКБ Воћарске плантаже Болеч	2554/5	0	09	76	њива	II	Рогача
		ПКБ Воћарске плантаже Болеч	2555/1	0	25	59	ливада	II	Рогача
		ПКБ Воћарске плантаже Болеч	2555/5	0	05	16	ливада	II	Рогача
		ПКБ Воћарске плантаже Болеч	2556/1	0	32	25	ливада	II	Рогача
		ПКБ Воћарске плантаже Болеч	2556/2	0	04	97	ливада	II	Рогача
		ПКБ Воћарске плантаже Болеч	2562/1	0	54	84	њива	III	Рогача
		ПКБ Воћарске плантаже Болеч	2562/2	1	02	10	њива	III	Рогача
		ПКБ Воћарске плантаже Болеч	2562/3	0	29	94	њива	III	Рогача
		ПКБ Воћарске плантаже Болеч	2563	0	29	84	ливада	III	Рогача
		ПКБ Воћарске плантаже Болеч	2566	0	30	92	ливада	III	Рогача
		ПКБ Воћарске плантаже Болеч	2567	0	28	56	ливада	III	Рогача
		ПКБ Воћарске плантаже Болеч	2604/3	0	22	20	њива	IV	Рогача
		ПКБ Воћарске плантаже Болеч	2605/1	1	23	80	њива	IV	Рогача
		ПКБ Воћарске плантаже Болеч	2606	0	46	98	ливада	IV	Рогача
		ПКБ Воћарске плантаже Болеч	2642/1	1	13	68	њива	V	Рогача
		ПКБ Воћарске плантаже Болеч	2735	0	59	51	њива	V	Рогача
		ПКБ Воћарске плантаже Болеч	2736/1	1	38	04	њива	V	Рогача
		ПКБ Воћарске плантаже Болеч	2736/2	0	16	90	њива	V	Рогача
		ПКБ Воћарске плантаже Болеч	2816/2	1	17	01	њива	V	Рогача

Корисници пољопривредног земљишта у државној својини

страница 12

Бр. план	Бр. пос. листа	К о р и с н и к	Бр. парц.	ha	ar	m2	Култура	Кл.	КО
	245	ПКБ Воћарске плантаже Болеч	36/1	2	41	14	њива	IV	Сибница
		ПКБ Воћарске плантаже Болеч	36/7	0	19	62	њива	IV	Сибница
		ПКБ Воћарске плантаже Болеч	47/1	5	32	33	њива	IV	Сибница
		ПКБ Воћарске плантаже Болеч	54/1	0	51	62	њива	V	Сибница
		ПКБ Воћарске плантаже Болеч	54/2	1	41	08	њива	V	Сибница
		ПКБ Воћарске плантаже Болеч	55/3	0	16	58	њива	V	Сибница
		ПКБ Воћарске плантаже Болеч	63/1	0	97	71	њива	VI	Сибница
		ПКБ Воћарске плантаже Болеч	114/1	2	08	21	њива	V	Сибница
		ПКБ Воћарске плантаже Болеч	114/3	0	02	61	њива	V	Сибница
		ПКБ Воћарске плантаже Болеч	122/2	0	44	97	њива	IV	Сибница
		ПКБ Воћарске плантаже Болеч	122/3	0	46	18	њива	IV	Сибница
		ПКБ Воћарске плантаже Болеч	122/4	0	07	47	њива	IV	Сибница
		ПКБ Воћарске плантаже Болеч	378/7	0	04	47	њива	VI	Сибница
		ПКБ Воћарске плантаже Болеч	431/4	0	69	32	њива	VI	Сибница
		ПКБ Воћарске плантаже Болеч	431/9	0	44	47	њива	VI	Сибница
		ПКБ Воћарске плантаже Болеч	431/10	1	25	16	њива	VI	Сибница
		ПКБ Воћарске плантаже Болеч	431/13	0	30	59	њива	VI	Сибница
		ПКБ Воћарске плантаже Болеч	506/1	0	39	98	њива	VI	Сибница
		ПКБ Воћарске плантаже Болеч	517/1	1	17	74	њива	V	Сибница
		ПКБ Воћарске плантаже Болеч	551/1	1	16	44	њива	VI	Сибница
		ПКБ Воћарске плантаже Болеч	1172	0	31	12	њива	V	Сибница
		ПКБ Воћарске плантаже Болеч	1182	0	38	17	њива	V	Сибница
		ПКБ Воћарске плантаже Болеч	1185	0	69	84	њива	V	Сибница
		ПКБ Воћарске плантаже Болеч	1186	0	58	48	њива	V	Сибница
		ПКБ Воћарске плантаже Болеч	1191/1	1	05	60	њива	V	Сибница
		ПКБ Воћарске плантаже Болеч	1194	0	84	93	ливада	V	Сибница
		ПКБ Воћарске плантаже Болеч	1195	0	37	63	њива	V	Сибница
		ПКБ Воћарске плантаже Болеч	1196	1	12	61	њива	V	Сибница
		ПКБ Воћарске плантаже Болеч	1198	0	44	61	њива	V	Сибница
		ПКБ Воћарске плантаже Болеч	1212	0	39	75	ливада	III	Сибница
		ПКБ Воћарске плантаже Болеч	1214	0	40	11	ливада	V	Сибница
		ПКБ Воћарске плантаже Болеч	1217	0	67	96	ливада	IV	Сибница
		ПКБ Воћарске плантаже Болеч	1219	0	66	63	ливада	IV	Сибница
		ПКБ Воћарске плантаже Болеч	1230	0	31	77	њива	V	Сибница
		ПКБ Воћарске плантаже Болеч	1236/2	0	68	85	њива	V	Сибница
		ПКБ Воћарске плантаже Болеч	1239/1	0	75	62	њива	V	Сибница
		ПКБ Воћарске плантаже Болеч	1241/2	0	46	29	њива	V	Сибница
		ПКБ Воћарске плантаже Болеч	1246	0	63	02	њива	V	Сибница
		ПКБ Воћарске плантаже Болеч	1247	0	63	61	њива	V	Сибница
		ПКБ Воћарске плантаже Болеч	1249/1	0	43	26	њива	V	Сибница
		ПКБ Воћарске плантаже Болеч	1249/2	0	49	42	њива	V	Сибница
		ПКБ Воћарске плантаже Болеч	1258/1	1	12	82	воћњак	IV	Сибница
		ПКБ Воћарске плантаже Болеч	1347/1	0	78	05	њива	V	Сибница
		ПКБ Воћарске плантаже Болеч	1347/2	0	30	13	њива	V	Сибница

Корисници пољопривредног земљишта у државној својини

страница 13

Бр. план	Бр. пос. листа	Корисник	Бр. парц.	ha	ag	m ²	Култура	Класа	КО
245		ПКБ Воћарске плантаже Болеч	1347/3	0	30	44	њива	V	Сибница
		ПКБ Воћарске плантаже Болеч	1357/5	0	69	55	њива	V	Сибница
		ПКБ Воћарске плантаже Болеч	1357/7	0	41	48	њива	V	Сибница
		ПКБ Воћарске плантаже Болеч	1363/1	1	42	03	њива	V	Сибница
		ПКБ Воћарске плантаже Болеч	1365	0	35	48	њива	V	Сибница
		ПКБ Воћарске плантаже Болеч	1367/1	1	44	14	њива	V	Сибница
		ПКБ Воћарске плантаже Болеч	1369	0	34	64	њива	V	Сибница
		ПКБ Воћарске плантаже Болеч	1370	1	16	49	њива	V	Сибница
		ПКБ Воћарске плантаже Болеч	1374	0	81	73	њива	V	Сибница
		ПКБ Воћарске плантаже Болеч	1375	0	49	51	њива	V	Сибница
		ПКБ Воћарске плантаже Болеч	1379	0	33	04	њива	V	Сибница
		ПКБ Воћарске плантаже Болеч	1381	0	83	57	њива	V	Сибница
		ПКБ Воћарске плантаже Болеч	1383	0	08	19	њива	V	Сибница
		ПКБ Воћарске плантаже Болеч	1385	0	43	74	њива	V	Сибница
		ПКБ Воћарске плантаже Болеч	1386	0	51	55	њива	V	Сибница
		ПКБ Воћарске плантаже Болеч	1459/6	0	18	24	њива	VI	Сибница
		ПКБ Воћарске плантаже Болеч	1506/3	0	33	59	њива	V	Сибница
		ПКБ Воћарске плантаже Болеч	1919/5	0	83	79	њива	V	Сибница
		ПКБ Воћарске плантаже Болеч	2036/2	0	08	93	ливада	III	Сибница
		ПКБ Воћарске плантаже Болеч	2133/2	0	78	62	њива	V	Сибница
		ПКБ Воћарске плантаже Болеч	2169/2	0	86	67	њива	VI	Сибница
		ПКБ Воћарске плантаже Болеч	2179/1	0	70	08	пашњ	VII	Сибница
		ПКБ Воћарске плантаже Болеч	2410/1	0	60	09	њива	V	Сибница
		ПКБ Воћарске плантаже Болеч	2411	1	95	60	њива	V	Сибница
		ПКБ Воћарске плантаже Болеч	2414/1	0	79	95	њива	V	Сибница
		ПКБ Воћарске плантаже Болеч	2414/2	0	64	09	њива	V	Сибница
		ПКБ Воћарске плантаже Болеч	2419	2	04	28	њива	V	Сибница
		ПКБ Воћарске плантаже Болеч	2422/1	1	63	43	њива	V	Сибница
		ПКБ Воћарске плантаже Болеч	2422/2	0	91	84	њива	V	Сибница
		ПКБ Воћарске плантаже Болеч	2423/1	1	38	92	њива	V	Сибница

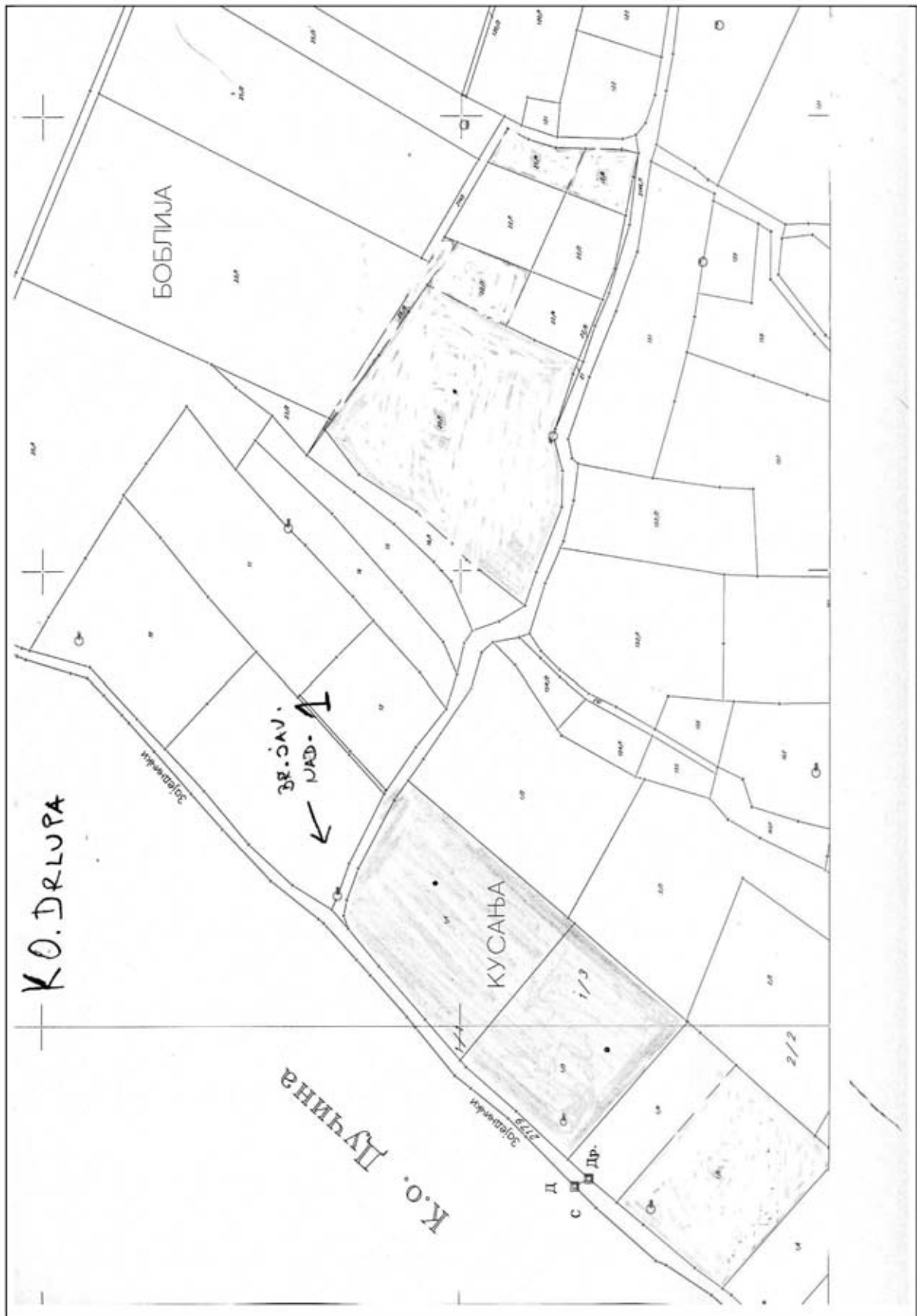
Корисници пољопривредног земљишта у државној својини

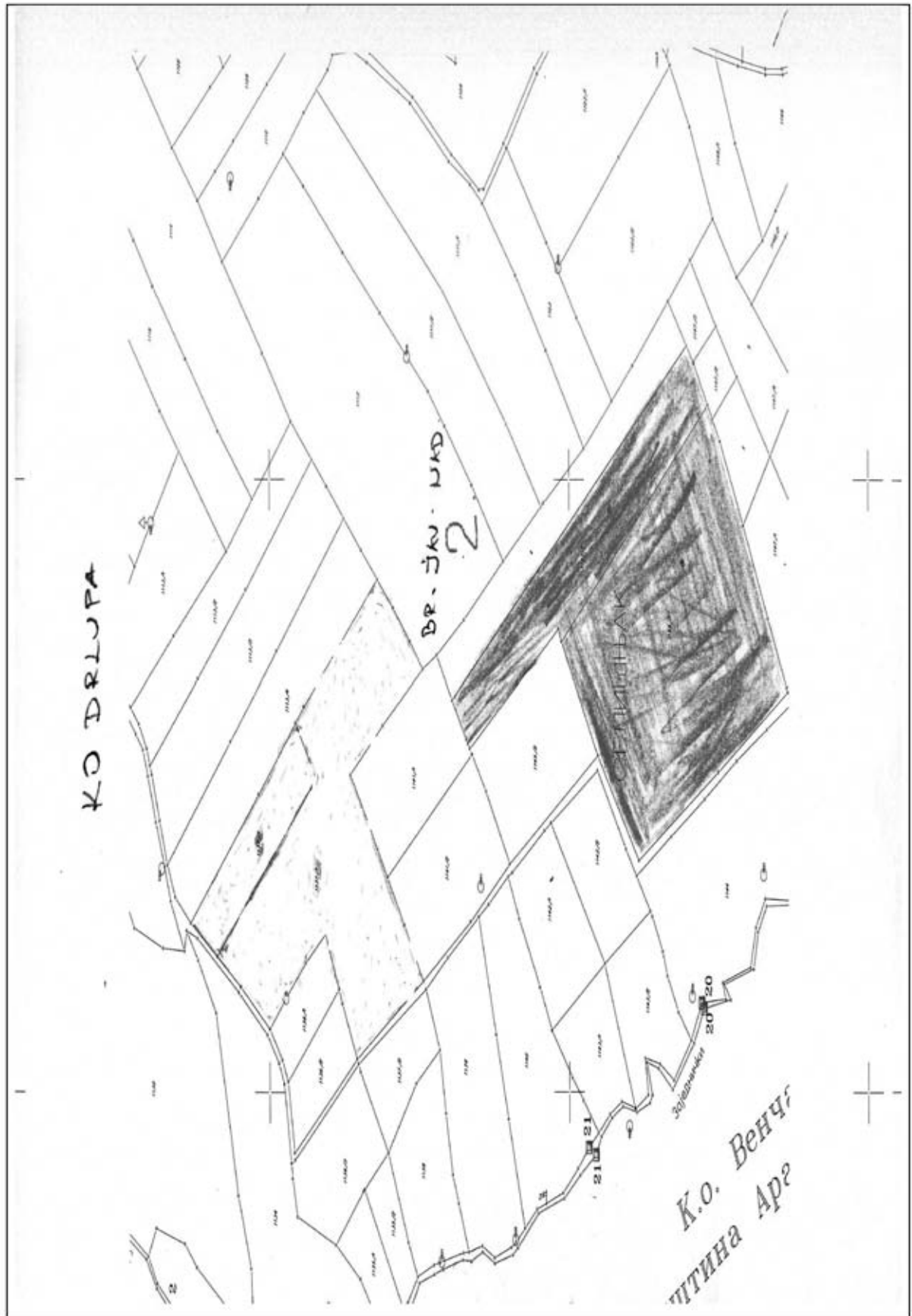
страна 14

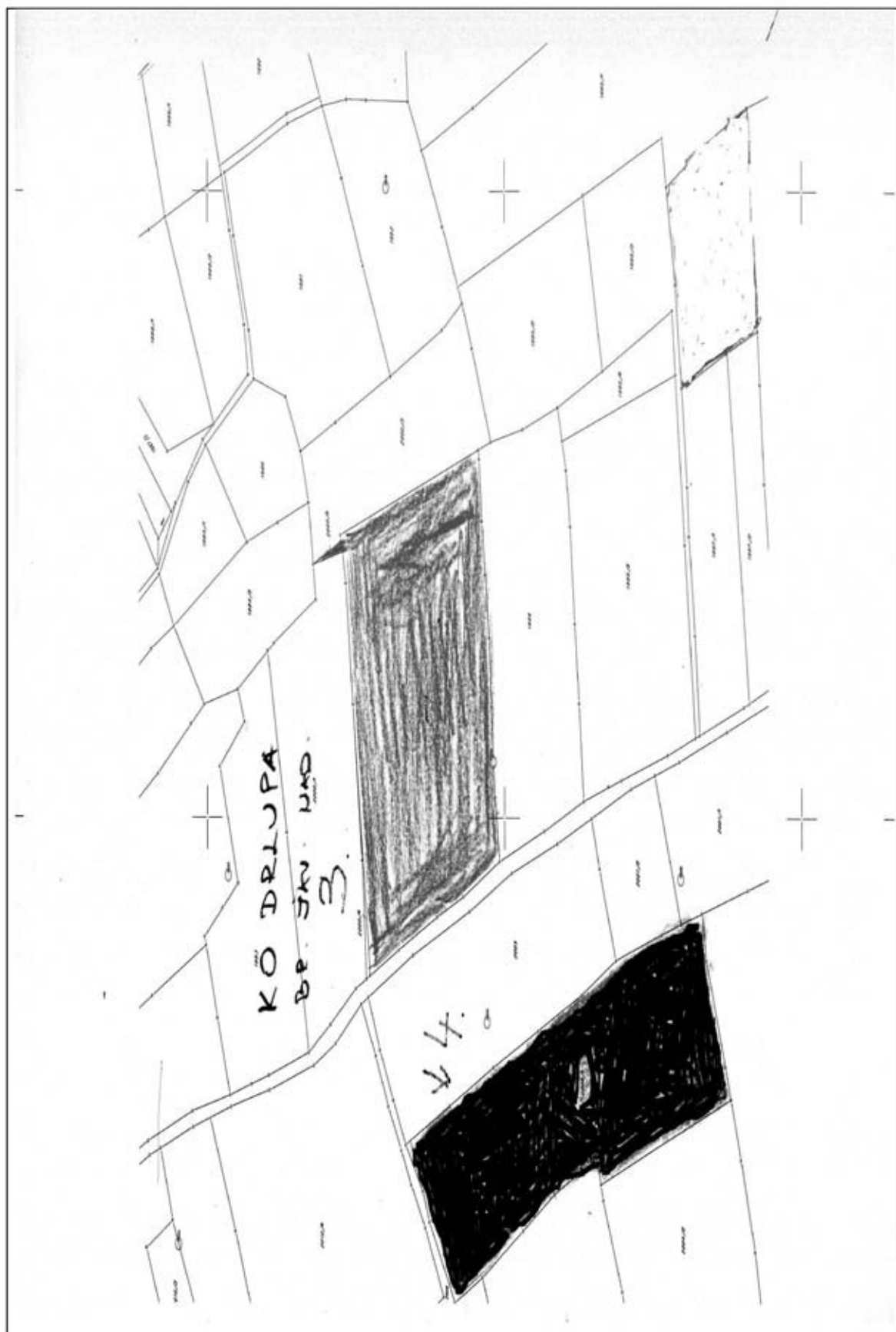
Бр.пла-на	Бр.пос.Листа	Корисник	Бр.парц	ha	ar	m ²	култура	Класа	КО
	537	ПКБ Воћарске плантаже Болеч	51/2	0	03	99	њива	V	Стојник
		ПКБ Воћарске плантаже Болеч	922	0	42	16	њива	IV	Стојник
		ПКБ Воћарске плантаже Болеч	923	0	48	41	њива	IV	Стојник
		ПКБ Воћарске плантаже Болеч	924/1	0	26	60	њива	IV	Стојник
		ПКБ Воћарске плантаже Болеч	925	0	47	93	њива	IV	Стојник
		ПКБ Воћарске плантаже Болеч	929/2	0	03	61	њива	IV	Стојник
		ПКБ Воћарске плантаже Болеч	1116	0	57	16	њива	V	Стојник
		ПКБ Воћарске плантаже Болеч	2516	1	13	78	ливада	V	Стојник
		ПКБ Воћарске плантаже Болеч	2520	0	43	97	њива	V	Стојник
		ПКБ Воћарске плантаже Болеч	2543/1	0	32	03	њива	V	Стојник
		ПКБ Воћарске плантаже Болеч	2543/2	0	33	32	њива	V	Стојник
		ПКБ Воћарске плантаже Болеч	3394	0	27	86	њива	V	Стојник
		ПКБ Воћарске плантаже Болеч	3403/2	0	27	59	њива	V	Стојник
		ПКБ Воћарске плантаже Болеч	3405	0	30	86	њива	V	Стојник
		ПКБ Воћарске плантаже Болеч	3414	0	75	78	њива	V	Стојник
		ПКБ Воћарске плантаже Болеч	3415	0	64	76	њива	V	Стојник
		ПКБ Воћарске плантаже Болеч	3423	0	35	25	њива	IV	Стојник
		ПКБ Воћарске плантаже Болеч	3424	0	25	18	њива	IV	Стојник
		ПКБ Воћарске плантаже Болеч	3435	0	67	20	њива	IV	Стојник
		ПКБ Воћарске плантаже Болеч	3443	0	54	13	њива	IV	Стојник
		ПКБ Воћарске плантаже Болеч	3445	0	44	36	њива	IV	Стојник
		ПКБ Воћарске плантаже Болеч	3446	0	41	33	њива	IV	Стојник
		ПКБ Воћарске плантаже Болеч	3447	0	42	87	њива	IV	Стојник
		ПКБ Воћарске плантаже Болеч	3573/1	0	21	61	њива	V	Стојник
		ПКБ Воћарске плантаже Болеч	3602	0	31	06	њива	V	Стојник

Груписање пољопривредног земљишта (катастарских парцела) за јавно надметање
КО ДРЛУПА-корисник ПКБ

Број јавног надметања	Бр.кат.парцеле	Повр. у ha	Култура	Класа	Бр. Пос.листа	Боја
1	1/1	1,0918	њива	V	123	оранж
1	1/3	0,8779	њива	V	123	оранж
Укупно 1		1,9697				
2	1145/1	0,7446	њива	V	123	црвена
2	1145/3	1,8447	њива	VI	123	црвена
Укупно 2		2,5893				
3	2000/2	1,9881	њива	V	123	браон
3	2000/5	0,0050	њива	V	123	браон
Укупно 3		1,9931				
4	2004/1	1,8994	њива	V	123	црна
Укупно 4		1,8994				
	Укупно	8,4515				




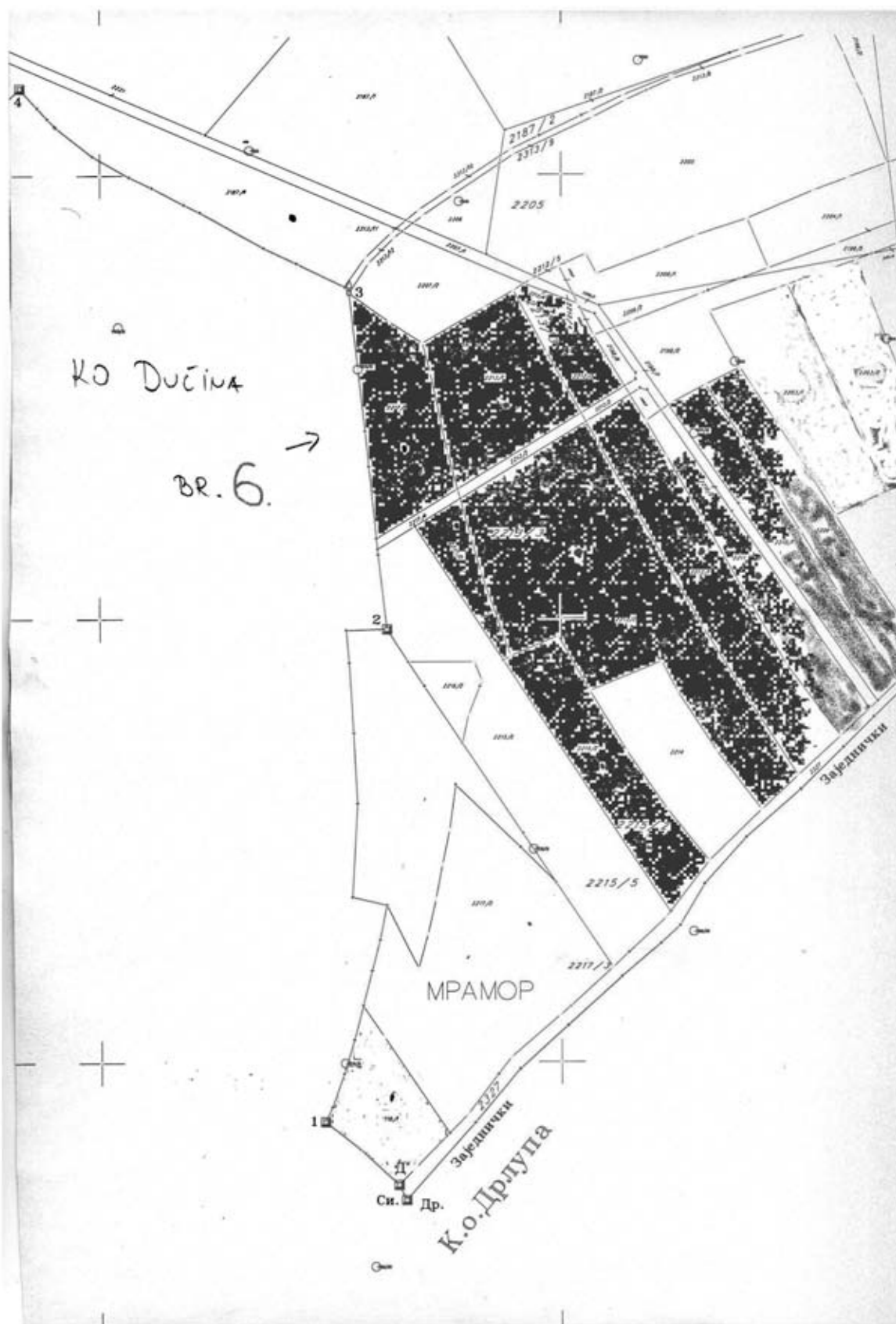




Груписање пољопривредног земљишта (катастарских парцела) за јавно надметање
КО ДУЧИНА-корисник ПКБ

Број јавног надметања	Бр. кат.парцеле	Повр у ha	Култура	Класа	Бр.пос. листа	Боја
5	2187/4	0,9277	њива	V	112	браон
5	2223	0,6299	њива	V	112	браон
5	2224	0,2313	њива	V	112	браон
5	2225/2	0,2407	њива	V	112	браон
5	2225/3	0,5611	њива	V	112	браон
5	2231	1,3554	њива	V	112	браон
5	2238	0,8578	њива	V	112	браон
укупно 5		4,8039				
6	2209	0,4010	њива	VI	112	љубичаста
6	2210/1	0,3814	њива	VI	112	љубичаста
6	2211	0,3684	њива	VI	112	љубичаста
6	2212/1	0,6605	њива	VI	112	љубичаста
6	2212/3	0,1885	њива	VI	112	љубичаста
6	2213/1	0,5397	њива	VI	112	љубичаста
6	2213/3	1,4197	њива	VI	112	љубичаста
6	2215/2	0,4879	њива	V	112	љубичаста
6	2217/1	0,4562	њива	V	112	љубичаста
6	2217/2	0,1442	њива	V	112	љубичаста
Укупно 6		5,0475				
	УКУПНО ДУЧИНА:	9,8514				

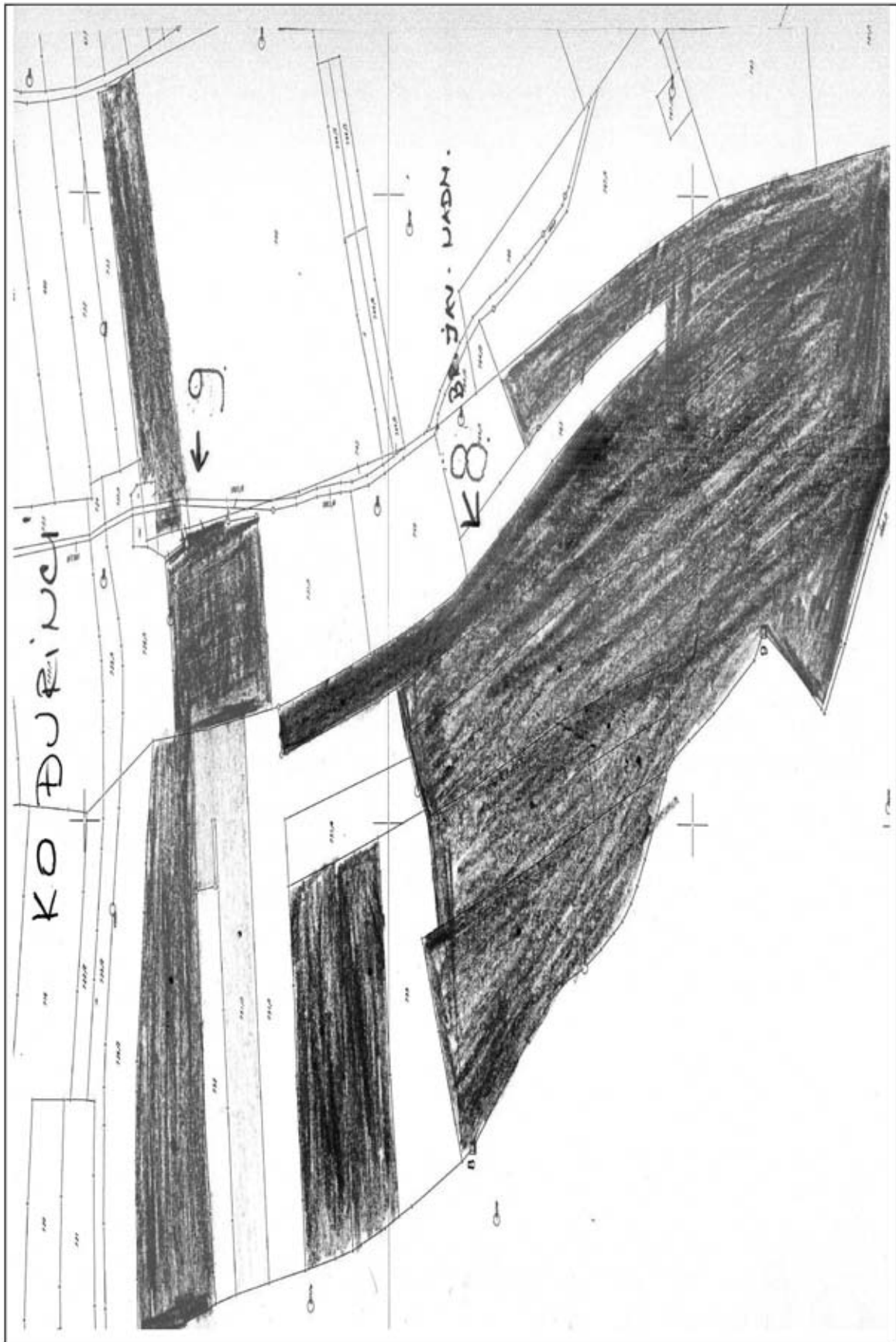


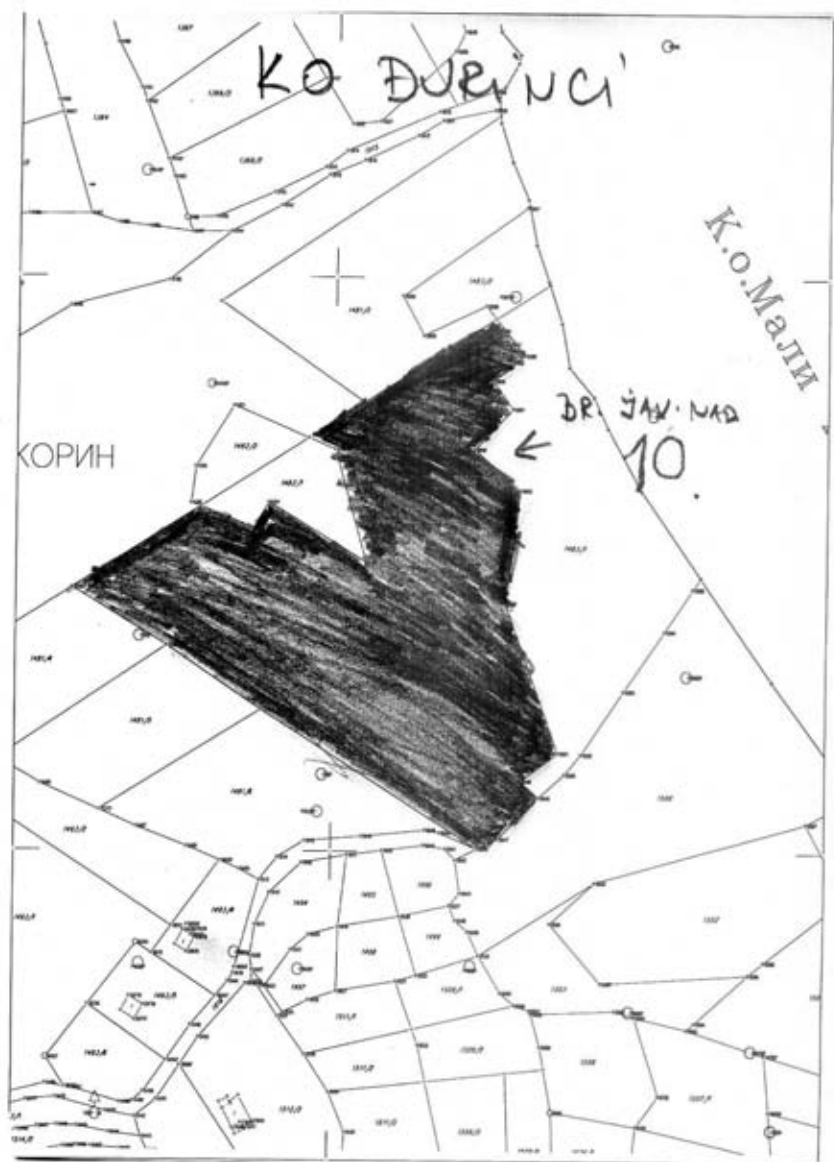


Груписање пољопривредног земљишта(катастарских парцела) за јавно надметање
КО ЂУРИНЦИ-корисник ПКБ

Број јав. над.	Бр. Кат.пар.	Пов. у ha	Култура	Класа	Бр.пос. листа	Боја
7	693	0,4376	њива	IV	294	плава
7	701	0,6854	њива	V	294	плава
7	702	0,4470	њива	IV	294	плава
7	704/2	0,4529	њива	IV	294	плава
7	705	0,2197	њива	IV	294	плава
7	706	0,2092	њива	IV	294	плава
7	707	0,2002	њива	IV	294	плава
7	708	0,2034	њива	IV	294	плава
7	709	3,5325	њива	IV	294	плава
7	712	1,3541	њива	IV	294	плава
7	713/6	1,6997	њива	IV	294	плава
7	714	0,1927	њива	IV	294	плава
7	715	0,4021	њива	IV	294	плава
7	716	0,3402	њива	IV	294	плава
7	717	0,5624	њива	IV	294	плава
7	718	0,4856	њива	IV	294	плава
7	719	0,7493	њива	IV	294	плава
7	721	0,2988	њива	IV	294	плава
7	722/1	0,7407	њива	V	294	плава
7	722/2	0,1568	њива	V	294	плава
7	723	0,1029	њива	V	294	плава
7	725/2	0,2446	њива	V	294	плава
Укупно 7		13,7178				
8	753	0,5987	њива	V	294	љубичаста
8	754	0,5800	њива	V	294	љубичаста
8	756	1,1612	њива	IV	294	љубичаста
8	757	0,6138	њива	IV	294	љубичаста
8	758	0,1480	њива	III	294	љубичаста
8	759	0,1534	њива	III	294	љубичаста
8	760	0,8935	њива	III	294	љубичаста
8	762	0,4234	њива	III	294	љубичаста
8	776/1	4,8238	њива	III	294	љубичаста
8	776/1	3,1645	њива	III	294	љубичаста
Укупно 8		12,5603				
9	731/2	0,6139	ливада	III	294	црвена
9	734	0,5448	њива	IV	294	црвена
9	729/3	0,0198	ливада	III	294	црвена
9	751/2	1,1858	њива	V	294	црвена
Укупно 9		2,3643				
10	1481/1	2,3531	њива	VI	294	сива
Укупно 10		2,3531				
	УКУПНО ЂУРИНЦИ	30,9955				







Груписање пољопривредног земљишта (катастарских парцела) за јавно надметање
КО Рогача-корисник ПКБ

Број јавног надметања	Бр.кат.парцеле	Површ. у ха	Култура	Класа	Бр.пос. листа	Боја
11	292/1	0,5407	њива	IV	288	Тамно сива
11	292/2	0,5015	њива	IV	288	Тамно сива
11	292/3	0,4994	њива	IV	288	Тамно сива
11	292/4	0,9691	њива	IV	288	Тамно сива
11	292/5	0,9470	њива	IV	288	Тамно сива
11	293/1	0,9839	њива	IV	288	Тамно сива
11	293/2	0,9400	њива	IV	288	Тамно сива
11	288	0,8497	њива	IV	288	Тамно сива
11	289	1,0361	њива	IV	288	Тамно сива
11	290	0,4172	њива	IV	288	Тамно сива
11	291/1	3,4326	њива	III	288	Тамно сива
11	291/2	3,5226	њива	IV	288	Тамно сива
11	291/3	3,0205	њива	III	288	Тамно сива
Укупно 11		17,6603				
12	24	2,4507	њива	IV	288	Светло плава
12	26/3	0,4607	њива	V	288	Светло плава
Укупно 12		2,9114				
13	446/6	0,4871	њива	IV	288	Светло зелена
13	446/1	3,4643	њива	IV	288	Светло зелена
13	446/2	0,5528	њива	IV	288	Светло зелена
13	446/4	0,4587	њива	IV	288	Светло зелена
13	446/5	0,4771	њива	IV	288	Светло зелена
Укупно 13		5,4400				
14	604/1	0,3399	њива	V	288	Светло жута
14	605	1,0284	њива	V	288	Светло жута
14	606	0,4297	њива	V	288	Светло жута
14	607/1	0,2863	воћњак	II	288	Светло жута
14	607/2	0,0924	воћњак	II	288	Светло жута
Укупно 14		2,1767				
15	667/1	0,5795	њива	VI	288	Индиго плава
15	667/2	0,5316	њива	VI	288	Индиго плава
15	667/3	0,1994	њива	VI	288	Индиго плава
15	667/4	0,6946	њива	VI	288	Индиго плава
15	667/5	0,7058	њива	VI	288	Индиго плава
Укупно 15		2,7109				
16	2043/2	2,0850	њива	V	288	браон
Укупно 16		2,0850				

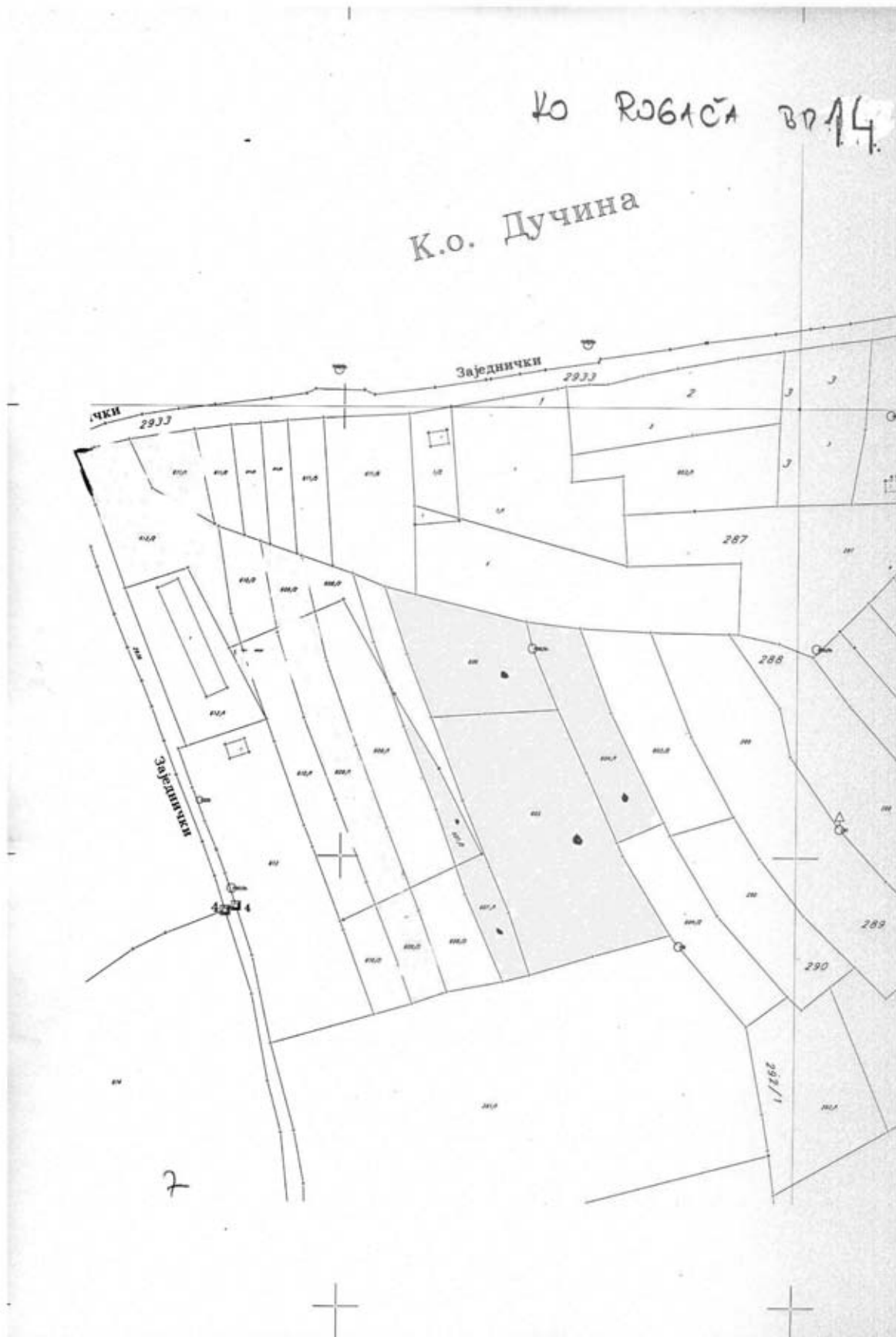
Груписање пољопривредног земљишта (катастарских парцела) за јавно надметање
КО Рогача-корисник ПКБ

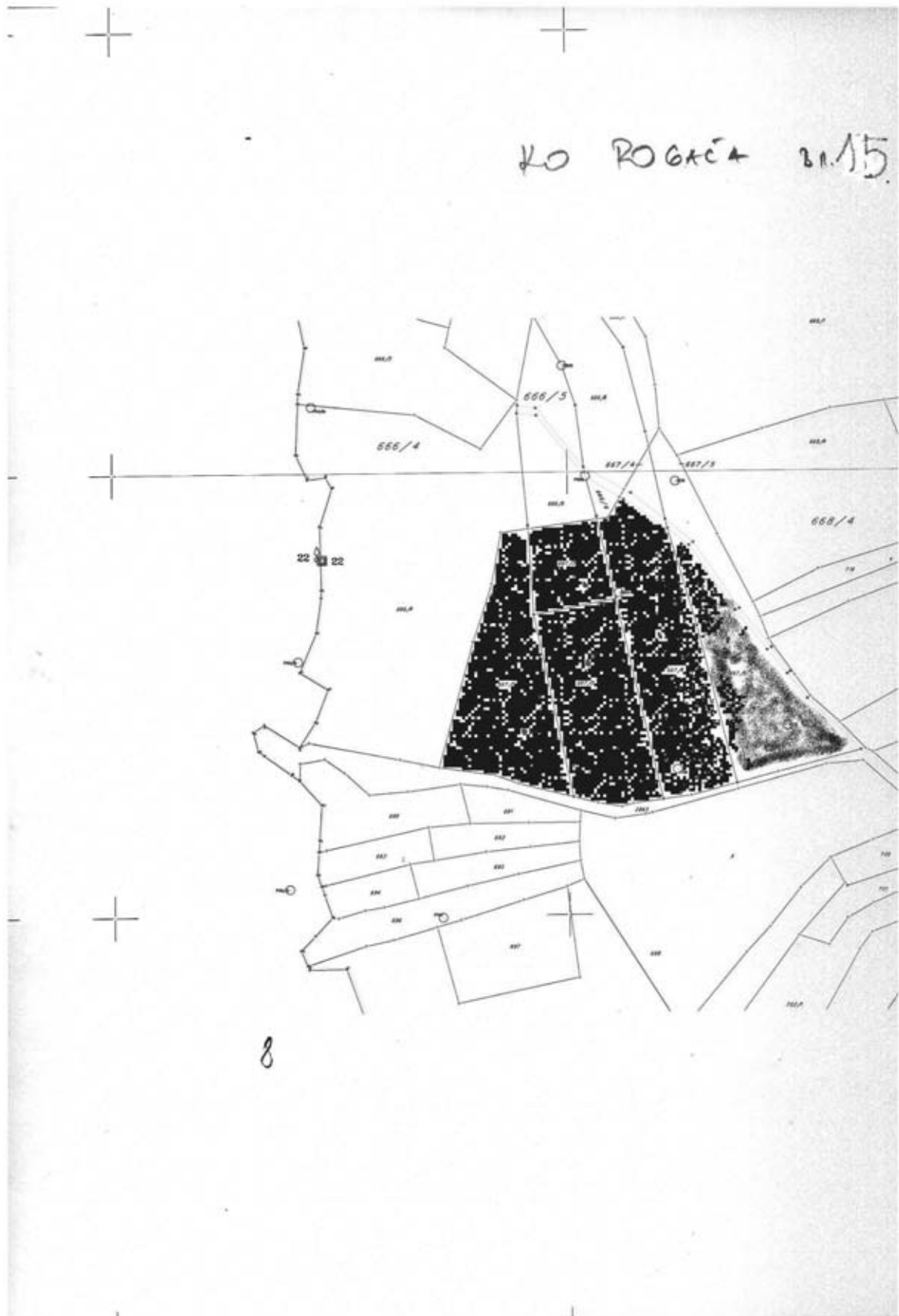
Број јавног надметања	Бр.кат.парцеле	Површ.у ha	Култура	Класа	Бр.пос. листа	Боја
17	2525/1	2,4937	њива	IV	288	црна
17	2525/2	1,6067	Виног.	IV	288	црна
Укупно 7		4,1004				
18	2554/2	0,4633	њива	II	288	Светло оранж
18	2554/5	0,0976	Њива	II	288	Светло оранж
18	2555/1	0,2559	ливада	II	288	Светло оранж
18	2555/5	0,0516	ливада	II	288	Светло оранж
18	2556/1	0,3225	Ливада	II	288	Светло оранж
18	2556/2	0,0497	ливада	II	288	Светло оранж
18	2562/1	0,5484	Њива	III	288	Светло оранж
18	2562/2	1,0210	Њива	III	288	Светло оранж
18	2562/3	0,2994	Њива	III	288	Светло оранж
18	2563	0,2984	Ливада	III	288	Светло оранж
18	2566	0,3092	Ливада	III	288	Светло оранж
18	2567	0,2851	Ливада	III	288	Светло оранж
Укупно 18		4,0021				
19	2604/3	0,2220	Њива	IV	288	светло розе
19	2605/1	1,2380	Њива	IV	288	Светло розе
19	2606	0,4698	Ливада	IV	288	Светло розе
Укупно 19		1,9298				
20	2735	0,5951	Њива	V	288	Бледо зелена
20	2736/1	1,3804	Њива	V	288	Бледо зелена
20	2736/2	0,1690	Њива	V	288	Бледо зелена
Укупно 20	УКУПНО РОГАЧА	2,1445 45,1611				

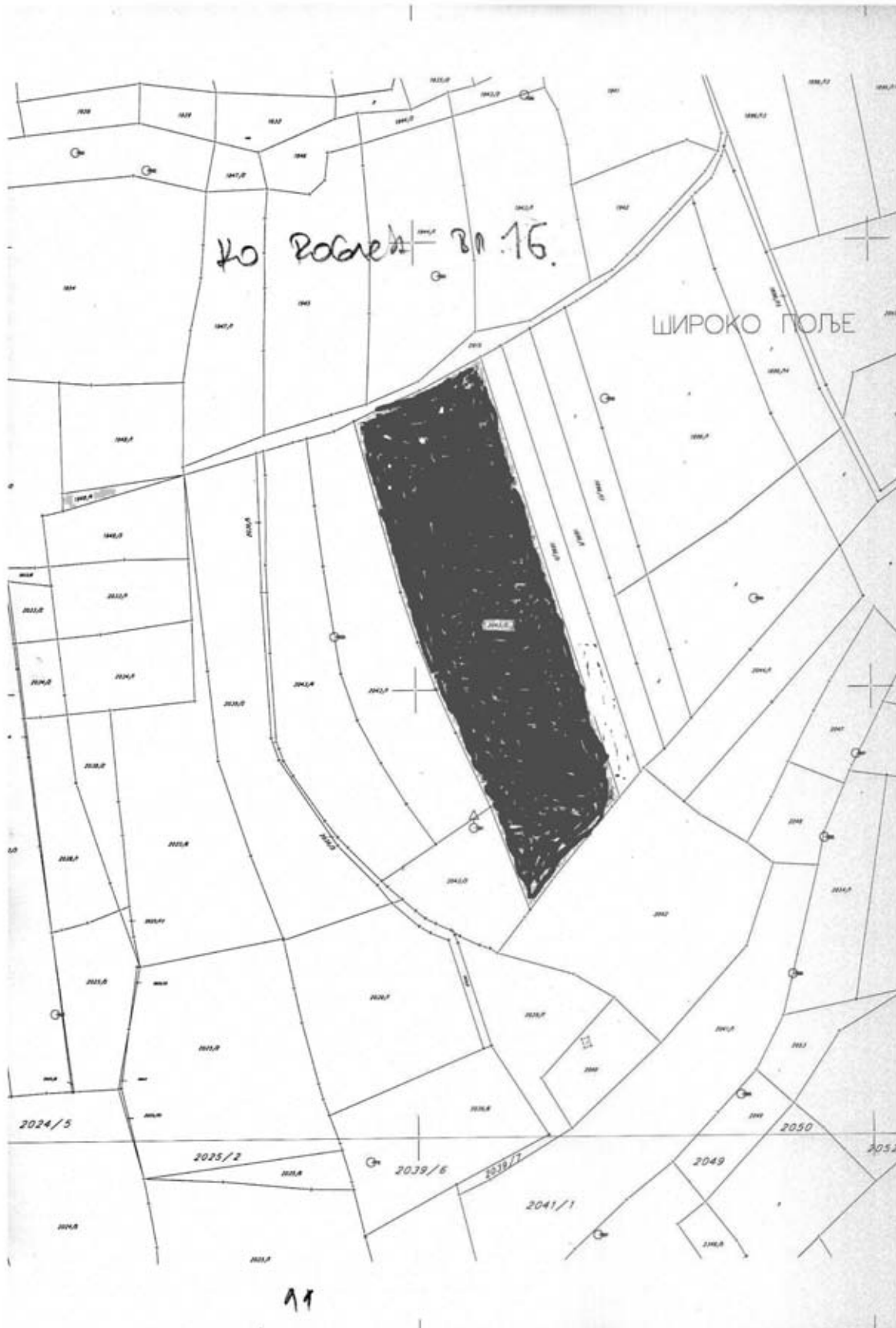


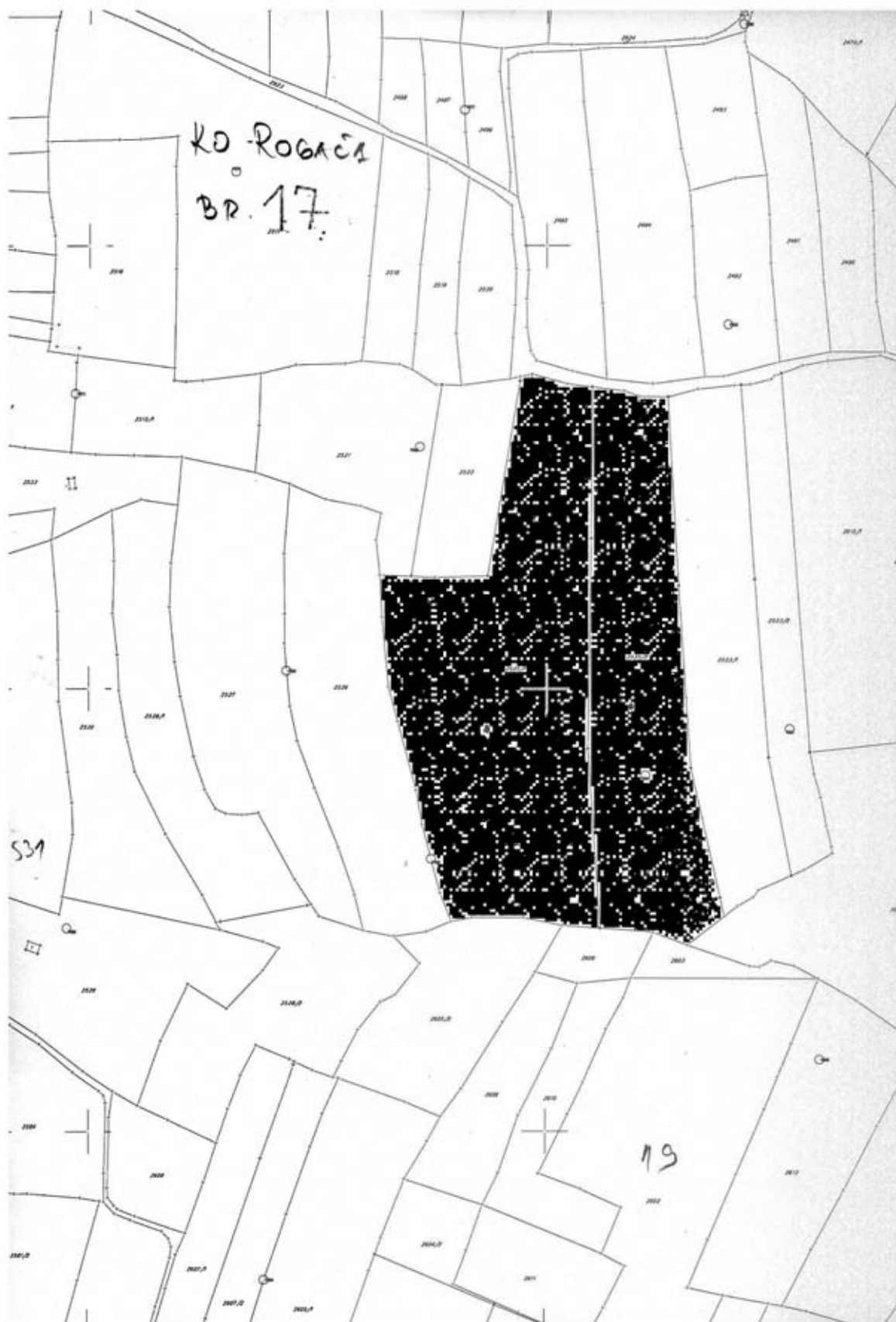


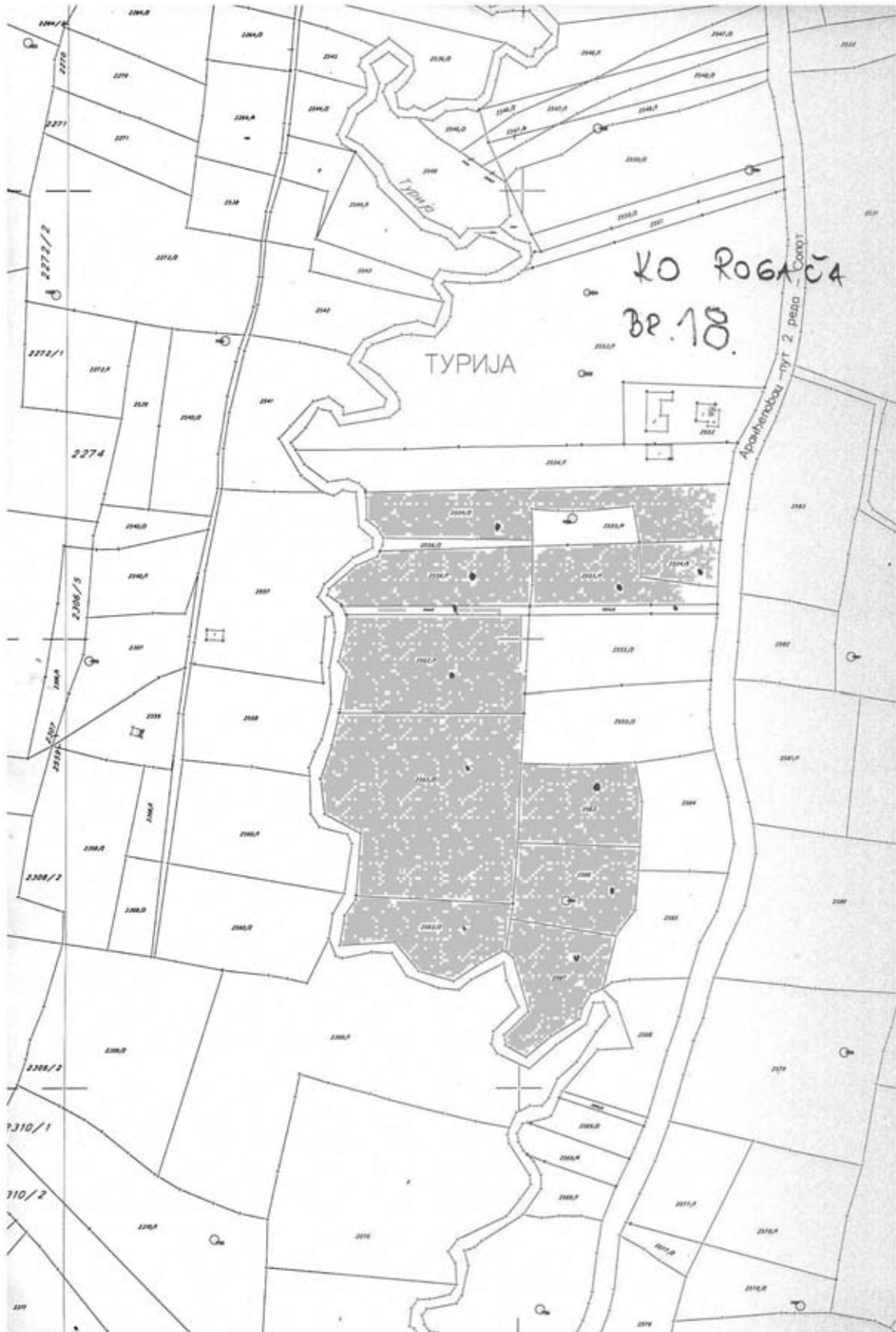


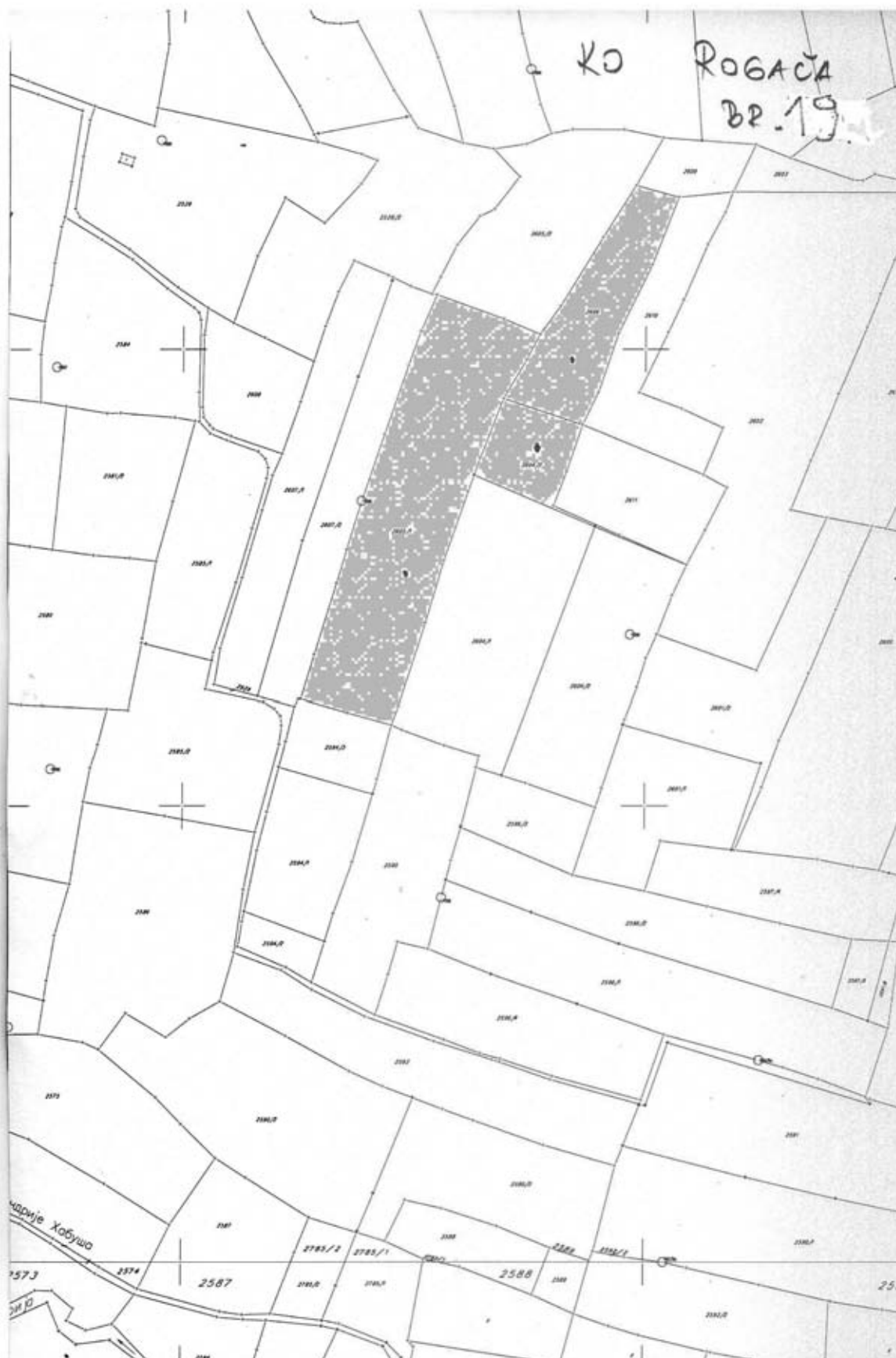








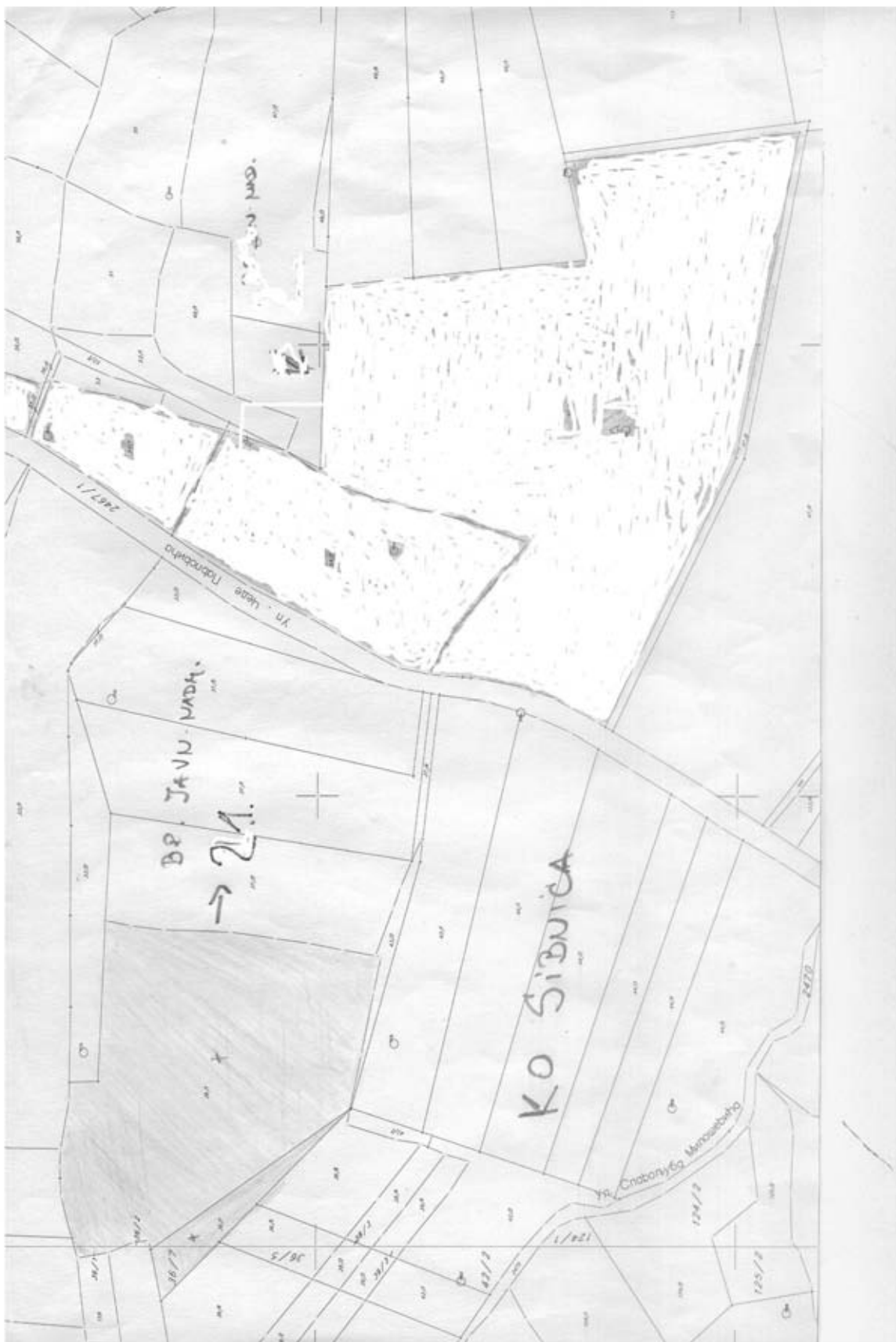






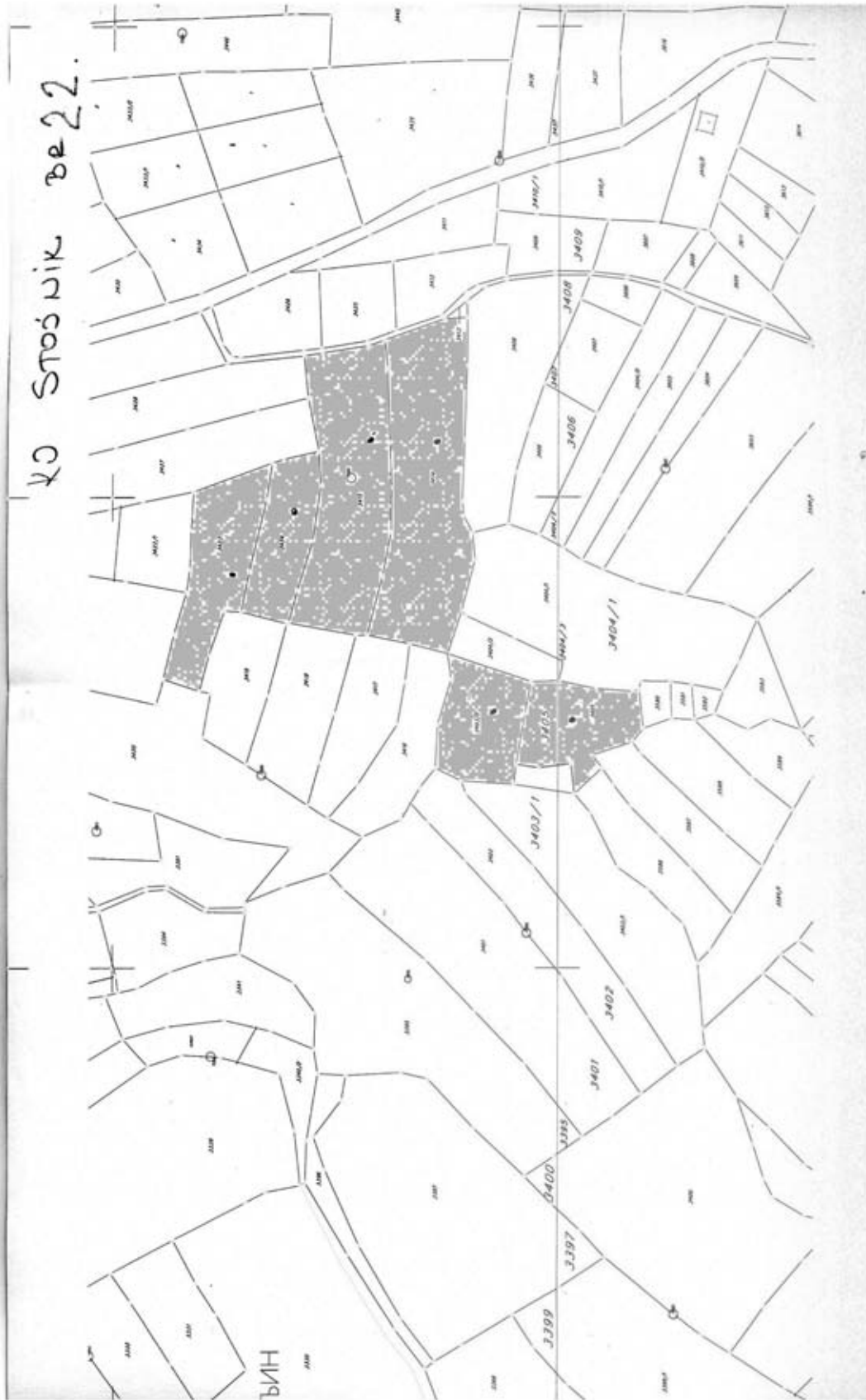
Груписање пољопривредног земљишта (катастарских парцела) за јавно надметање
КО СИБНИЦА –корисник ПКБ

Бр.јавног надметања	Бр.кат.парцеле	Површина у ха	Култура	Класа	Бр.пос. листа	Боја
21	36/1	2,4114	Њива	IV	245	Оранж
21	36/7	0,1962	Њива	IV	245	Оранж
Укупно 21		2,6076				
	УКУПНО СИБНИЦА	2,6076				



Груписање пољопривредног земљишта (катастарских парцела) за јавно надметање
КО СТОЈНИК-корисник ПКБ

Бр. јавног надметања	Бр.кат.парц.	Површ. у ha	Култура	Класа	Бр.пос. листа	Боја
22	3403/2	0,2759	Њива	V	537	Светло плава
22	3405	0,3086	Њива	V	537	Светло плава
22	3414	0,7578	Њива	V	537	Светло плава
22	3415	0,6476	Њива	V	537	Светло плава
22	3423	0,3525	Њива	IV	537	Светло плава
22	3424	0,2518	Њива	IV	537	Светло плава
Укупно 22		2,5942				
	УКУПНО СТОЈНИК	2,5942				



Збирна табела

КАТАСТАРСКА ОПШТИНА	Укупно Пољ. Земљишта У државној својини	Издато у закуп	Трајање Закупа (од-до)	Планирано за закуп	Велич. површ. по надмет. најмања	Велич. површ. по надмет. највећа	Просечна величина по надметању (ha)	УКУПАН БРОЈ НАДМЕТАЊА
1. БАБЕ	114,6649	/	/	/	/	/	/	/
2. ГУБЕРЕВАЦ	129,2672	/	/	/	/	/	/	/
3. ДРЛУПА	26,9970	/	/	8,4515	1,8994	2,5893	2,1128	4
4. ДУЧИНА	41,6458	/	/	9,8514	4,8039	5,0475	4,9257	2
5. ЂУРИЊЦИ	46,3790	/	/	30,9955	2,3531	13,7178	7,7488	4
6. М.ПОЖАРЕВАЦ	54,7039	/	/	/	/	/	/	/
7. МАЛА ИВАНЧА	32,1013	/	/	/	/	/	/	/
8. НЕМЕНИКУЋЕ	137,2320	/	/	/	/	/	/	/
9. ПАРЦАНИ	50,2358	/	/	/	/	/	/	/
10. ПОЛОВИЋ	149,8992	/	/	/	/	/	/	/
11. РАЂА	9,3690	/	/	/	/	/	/	/
12. РОГАЧА	85,3940	/	/	45,1611	1,9298	17,6603	4,5161	10
13. СИБНИЦА	84,1352	/	/	2,6076	2,6076	2,6076	2,6076	1
14. СЛАТИНА	6,5726	/	/	/	/	/	/	/
15. СОПОТ	125,7859	/	/	/	/	/	/	/
16. СТОЈНИК	77,9868	/	/	2,5942	2,5942	2,5942	2,5942	1
УКУПНО	1172,3696			99,6613			4,5300	22

ГРАДСКА ОПШТИНА СОПОТ	БРОЈ НАДМЕТАЊА
До 5 хектара	17
Од 5 до 25 хектара	5
Од 25 до 50 хектара	/
Од 50 до 100 хектара	/
Од 100 до 200 хектара	/
Од 200 до 500 хектара	/
Преко 500 хектара	/
УКУПНО	22

ГРАДСКА ОПШТИНА СУРЧИН

Градска општина Сурчин се налази југозападно од центра Београда и простира се на укупној површини од 350 km², од чега 28.853 ha обухвата пољопривредно земљиште. Подручје општине је изразито равничарско са просечном надморском висином од 80 метара.

Територију општине Сурчин чине 7 катастарских општина и то: Бечмен, Бољевци, Добановци, Петровчић, Прогар, Сурчин и Јаково.



Преглед површина пољопривредног земљишта

У наставку овог Програма приказан је табеларни преглед површина по катастарским општинама, по облицима својине и по класама пољопривредног земљишта (табеле 1,2 и 3).

Табела 1. Преглед површина пољопривредног земљишта по катастарским општинама
Општина: Сурчин

Ред.бр.	КО	Пољопривредно земљиште у m ²									
		Обрадиво пољопривредно земљиште у ha						Пашњаца	Рибњаца, трстици и мочваре	Остало земљиште *	укупно
		Њиве	Вртови	Вољња ци	Виногради	Ливаде	Укупно				
		1	2	3	4	5	6 1+2+3+4+5				
1	Бечмен	16743456	2247	126393	6372	0	16878468	111129	0	2477738	19467335
2	Бољевци	35709975	0	604249	282465	352507	36949196	502309	2007496	20849152	60308153
3	Добановци	44013900	9927	696595	344782	171056	45236260	624894	351542	9479831	55692527
4	Јаково	26761529	12597	118493	141684	0	27034303	425066	3882	4305072	31768323
5	Петровчић	17360100	0	160068	9157	485615	18014940	240366	56910	2474519	20786735
6	Прогар	23701841	0	213229	85374	282731	24283175	568289	449989	13951121	39252574
7	Сурчин	46833718	34262	1003710	458579	0	48330269	904093	401786	11577505	61213653
Укупно		211124519	59033	2922737	1328413	1291909	216726611	3376146	3271605	65114938	288489300

3	Добановци	приватна својина	1715-90-98	0	8-82-15	5-62-66	1-26-69	1731-62-48	3-35-61	0	55-72-30	1790-70-39
		државна својина РС	1399-91-06	0-99-27	59-91-11	28-87-17	12-46-48	1502-15-09	53-19-22	22-22-02	867-63-09	2445-19-42
4	Заково	државна својина СРЈ	1-79-90	0	0	0	0	1-79-90	0	0	1-0-38	2-80-28
		друштво а својина	1276-15-37	0	0-93-70	0	3-37-39	1280-46-46	3-011-78	12-93-40	23-62-54	1320-14-18
		здружена својина	0-83-69	0	0	0	0	0-83-69	2-79-02	0	0	3-62-71
		мешовита својина	1372-99-68	1-25-97	11-65-11	11-97-97	0	1397-88-73	9-41-72	0-38-82	60-82-60	1468-51-87
		државна својина РС	1163-69-77	0	0-19-82	2-18-87	0	1166-08-46	33-0-54	0	362-90-50	1561-99-50
		државна својина СРЈ	135-44-16	0	0	0	135-44-16	0-8-40	0	6-77-62	142-30-18	
		друштво а својина	835-73-98	0	16-00-68	0-91-57	13-74-09	866-40-32	0-44-15	0	23-56-86	890-41-33
		здружена својина	886-47-65	0	0	0	34-82-06	921-29-71	23-59-51	5-69-10	221-34-93	1171-93-25
		мешовита својина	0-34-93	0	0	0	0	0-34-93	0	0	0-08-73	0-43-66
		државна својина СРЈ	0-17-18	0	0	0	0	0-17-18	0	0	2-23-33	2-40-51
5	Петровчић	државна својина РС	13-27-26	0	0	0	0	13-27-26	0	0	0-21-34	13-48-60
		друштво а својина	773-01-70	0	20-68-74	8-49-88	3-59-22	805-79-54	1-68-31	0	122-01-22	929-49-07
		здружена својина	1039-39-93	0	0-67-75	0-1-47	6-93-82	1047-02-97	53-22-98	32-41-40	1366-82-28	2399-49-63
		мешовита својина	9-38-15	0	0	0	0	9-38-15	0	0	0	9-38-15
		државна својина СРЈ	469-29-45	0	0-19-06	0-2-33	12-97-22	482-48-06	1-93-86	11-42-64	9-72-93	505-57-49
		друштво а својина	8-18-37	0	0	0	0	8-18-37	0	0	0	8-18-37
		здружена својина										
		мешовита својина										
		државна својина СРЈ										
		државна својина РС										
6	Прогар	државна својина РС	9-38-15	0	0	0	0	9-38-15	0	0	0	9-38-15
		државна својина СРЈ	469-29-45	0	0-19-06	0-2-33	12-97-22	482-48-06	1-93-86	11-42-64	9-72-93	505-57-49
		здружена својина										
		мешовита својина										
		државна својина СРЈ										
		државна својина РС										
		државна својина СРЈ										
		државна својина РС										
		државна својина СРЈ										
		државна својина РС										
		државна својина СРЈ										
		државна својина РС										
		државна својина СРЈ										
		државна својина РС										
		државна својина СРЈ										
		државна својина РС										
		државна својина СРЈ										
		државна својина РС										
		државна својина СРЈ										
		државна својина РС										
		државна својина СРЈ										
		државна својина РС										
		државна својина СРЈ										
		државна својина РС										
		државна својина СРЈ										
		државна својина РС										
		државна својина СРЈ										
		државна својина РС										
		државна својина СРЈ										
		државна својина РС										
		државна својина СРЈ										
		државна својина РС										
		државна својина СРЈ										
		државна својина РС										
		државна својина СРЈ										
		државна својина РС										
		државна својина СРЈ										
		државна својина РС										
		државна својина СРЈ										
		државна својина РС										
		државна својина СРЈ										
		државна својина РС										
		државна својина СРЈ										
		државна својина РС										
		државна својина СРЈ										
		државна својина РС										
		државна својина СРЈ										
		државна својина РС										
		државна својина СРЈ										
		државна својина РС										
		државна својина СРЈ										
		државна својина РС										
		државна својина СРЈ										
		државна својина РС										
		државна својина СРЈ										
		државна својина РС										
		државна својина СРЈ										
		државна својина РС										
		државна својина СРЈ										
		државна својина РС										
		државна својина СРЈ										
		државна својина РС										
		државна својина СРЈ										
		државна својина РС										
		државна својина СРЈ										
		државна својина РС										
		државна својина СРЈ										
		државна својина РС										
		државна својина СРЈ										
		државна својина РС										
		државна својина СРЈ										
		државна својина РС										
		државна својина СРЈ										
		државна својина РС										
		државна својина СРЈ										
		државна својина РС										
		државна својина СРЈ										
		државна својина РС										
		државна својина СРЈ										
		државна својина РС										
		државна својина СРЈ										
		државна својина РС										
		државна својина СРЈ										
		државна својина РС										
		државна својина СРЈ										
		државна својина РС										
		државна својина СРЈ										
		државна својина РС										
		државна својина СРЈ										
		државна својина РС										
		државна својина СРЈ										
		државна својина РС										
		државна својина СРЈ										
		државна својина РС										
		државна својина СРЈ										
		државна својина РС										
		државна својина СРЈ										
		државна својина РС										
		државна својина СРЈ										
		државна својина РС										
		државна својина СРЈ										
		државна својина РС										
		државна својина СРЈ										
		државна својина РС										
		државна својина СРЈ										
		државна својина РС										
		државна својина СРЈ										
		државна својина РС										
		државна својина СРЈ										
		државна својина РС										
		државна својина СРЈ										
		државна својина РС										
		државна својина СРЈ										
		државна својина РС										
		државна својина СРЈ										
		државна својина РС										
		државна својина СРЈ										
		државна својина РС										
		државна својина СРЈ										
		државна својина РС										
		државна својина СРЈ										
		државна својина РС										
		државна својина СРЈ				</						

Табела 3. Површине пољопривредног земљишта по класама
ПРОГАР

Култура		Пољопривредно земљиште у ha																							
		Класа																							
		I		II		III		IV		V		VI		VII		VIII									
ha	m3	ha	ar	m3	ha	ar	m3	ha	ar	m3	ha	ar	m3	ha	ar	m3	ha	ar	m3	ha	ar	m3			
Њиве		168	78	46	749	30	93	533	71	68	492	7	58	426	29	76									
Вртови																									
Воћњаци	0	40	88	0	5	42	17	87	39	2	98	60													
Виногради							7	63	14	0	90	60													
Ливаде				0	1	91	1	32	22	8	90	52	18	2	66										
Пашњаци				27	69	58	21	52	40	7	60	91													
Трстици-мочваре				44	99	89																			
Укупно	0	40	88	241	55	26	797	66	8	554	12	31	510	10	24	426	29	76							

БОЉЕВЦИ

Култура		Пољопривредно земљиште у ha																							
		Класа																							
		I		II		III		IV		V		VI		VII		VIII									
ha	m3	ha	ar	m3	ha	ar	m3	ha	ar	m3	ha	ar	m3	ha	ar	m3	ha	ar	m3	ha	ar	m3			
Њиве	6	99	61	243	46	84	1673	0	24	1410	36	72	134	3	42	103	12	92							
Вртови																									
Воћњаци	0	12	16	50	68	5	6	75	92	2	86	36													
Виногради				0	76	25	27	39	9	0	9	31													
Ливаде							11	60	46	22	13	12	1	51	49										
Пашњаци	2	14	6	47	87	9	0	21	94																
Трстици-мочваре	162	14	43	38	60	53																			
Укупно	171	40	26	381	38	76	1718	97	65	1435	45	51	135	54	91	103	12	92							

СУРЦИН	Пољопривредно земљиште у ха																	
	Класа																	
	I		II		III		IV		V		VI		VII		VIII			
ха	ар	ха	ар	ха	ар	ха	ар	ха	ар	ха	ар	ха	ар	ха	ар	ха	ар	
Култура	ха	м3	ха	ар	м3	ха	ар	м3	ар	м3	ха	ар	м3	ар	м3	ха	ар	м3
Њиве	461	34	91	1548	85	8	1357	5	70	1163	69	40	148	44	39	3	97	70
Вртови	2	43	90	0	40	59	0	58	13									
Воћњаци	12	7	16	67	47	32	20	82	62									
Виногради	23	28	34	15	25	87	7	31	58									
Ливаде																		
Пашњаци	0	7	99	18	33	87	71	99	7									
Трстици-мочваре	12	45	81	27	72	5												
Укупно	511	68	11	1678	4	78	1457	77	10	1163	69	40	148	44	39	3	97	70

БЕЧМЕН	Пољопривредно земљиште у ха																	
	Класа																	
	I		II		III		IV		V		VI		VII		VIII			
ха	ар	ха	ар	ха	ар	ха	ар	ха	ар	ха	ар	ха	ар	ха	ар	ха	ар	ха
Култура	ха	м3	ха	ар	м3	ха	ар	м3	ар	м3	ха	ар	м3	ар	м3	ха	ар	м3
Њиве	6	97	80	14	6	43	745	34	66	921	85	20	635	62	94	170	29	46
Вртови						0	22	47										
Воћњаци						12	10	91	0	56	2							
Виногради						0	73	57										
Ливаде																		
Пашњаци				21	78	29												
Трстици-мочваре																		
Укупно	6	97	80	35	84	72	758	41	61	922	41	22	635	62	94	170	29	46

ПЕТРОВЧИЋ

Култура		Пољопривредно земљиште у ha																							
		Класа																							
		I		II		III		IV		V		VI		VII		VIII									
ha	ar	m3	ha	ar	m3	ha	ar	m3	ha	ar	m3	ha	ar	m3	ha	ar	m3	ha	ar	m3	ha	ar	m3		
Њива			33	84	4	361	91	25	1182	14	29	616	52	82	428	41	18								
Врт																									
Воћњаци					11	94	60	4	6	8															
Виногради					0	69	95	0	21	62															
Ливаде					1	73	48	75	8	26	6	56	47												
Пашњаци			17	93	92	13	68	41	16	0	84														
Трстици	11	38	20																						
Укупно	11	38	20	51	77	96	389	97	69	1277	51	9	623	9	29	428	41	18							

УКУПНО ГО СУРЧИН

култура		Пољопривредно земљиште у ha																							
		Класа																							
		I		II		III		IV		V		VI		VII		VIII									
ha	ar	m3	ha	ar	m3	ha	ar	m3	ha	ar	m3	ha	ar	m3	ha	ar	m3	ha	ar	m3	ha	ar	m3		
Њива	695	28	97	4007	14	7	8399	97	38	6203	23	18	2309	91	66	1203	54	54							
Врт	2	43	90	2	65	83	0	80	60	0	0	0	0	0	0	0	0	0	0	0	0	0	0	0	
Воћњаци	25	13	62	173	78	96	82	44	98	10	92	81	0	0	0	0	0	0	0	0	0	0	0	0	
Виногради	23	30	30	16	49	62	90	97	59	2	16	47	0	0	0	0	0	0	0	0	0	0	0	0	
Ливаде	0	0	0	2	12	87	16	24	89	108	48	57	37	14	82	0	0	0	0	0	0	0	0	0	
Пашњаци	4	94	64	181	43	48	161	88	10	23	61	75	0	0	0	0	0	0	0	0	0	0	0	0	
Трстици-мочваре	186	40	15	146	45	0	0	0	0	0	0	0	0	0	0	0	0	0	0	0	0	0	0	0	
Укупно	937	51	58	4530	9	83	8752	33	54	6348	42	78	2347	6	48	1203	54	54							

План коришћења пољопривредног земљишта у државној својини

Од укупно 14877,3031 ha пољопривредног земљишта у власништву Републике Србије, колико се налази на територији ГО Сурчин, овим програмом даје се у закуп физичким и правним лицима укупно 3782,302 ha или 27,32 %.


Програм обухвата 27,32% укупног пољопривредног земљишта у власништву Републике Србије, које је предвиђено да се у току 2009. године понуди у закуп, из разлога што су њиме обухваћене оне парцеле код којих је потпуно јасна власничка структура, без терета на имовини.

Преглед корисника пољопривредног земљишта у државној својини, са укупним бројем катастарских парцела које се налазе у корисништву као и укупна површина земљишта разврстана по кориснику и по катастарским општинама чини саставни део овог Програма и дата је у табели бр. 9.

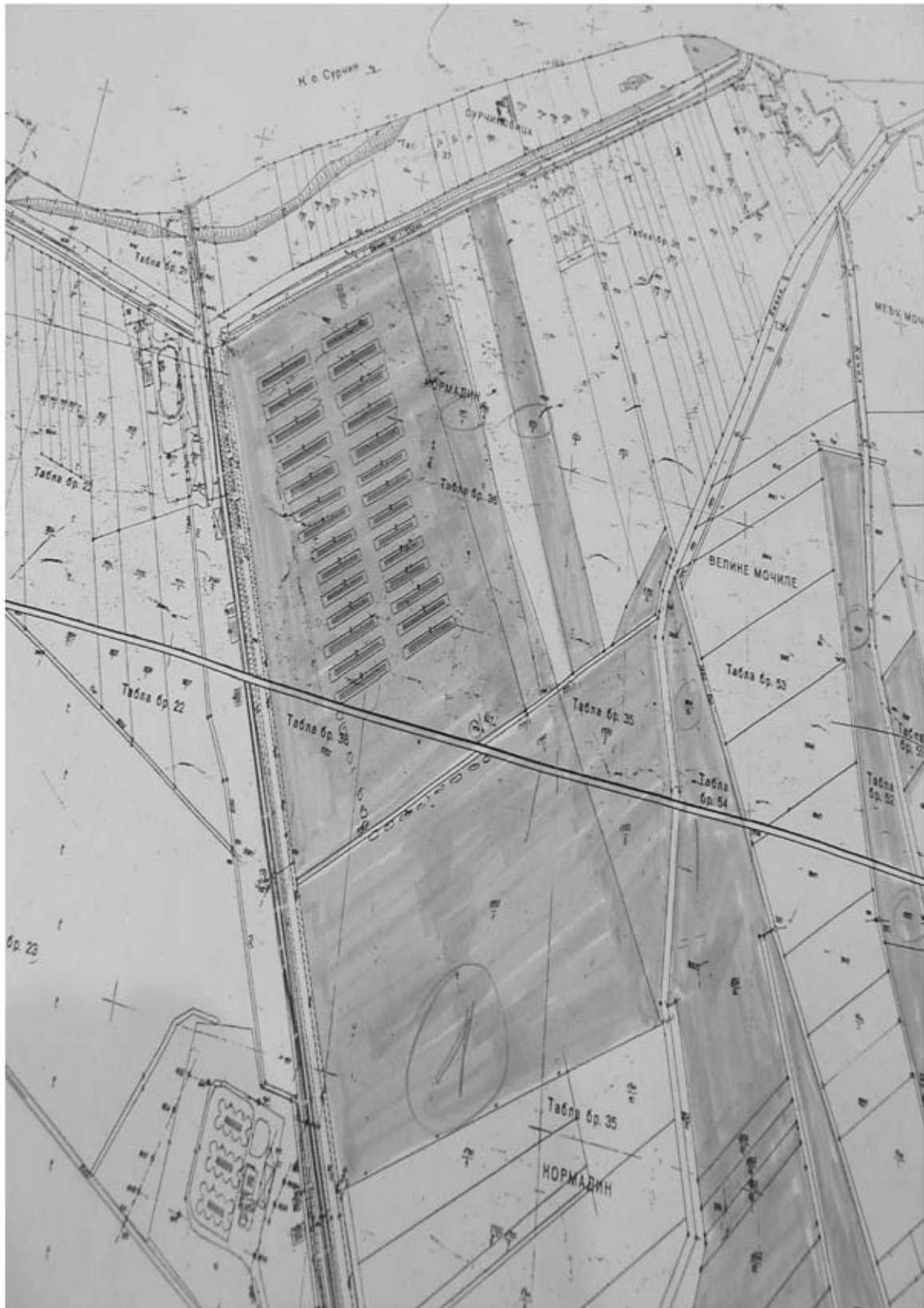
Табела 9. Корисници пољопривредног земљишта у државној својини


ПКБ				
МЕСТО	ДРЖАВНО		ДРУШТВЕНО	
	Број катастарских парцела	Површина- ha	Број катастарских парцела	Површина- ha
Бечмен	18	10.253	0	0
Прогар	206	124.0821	333	417.232
Петровчић	1	8.373	0	0
Јахово	274	1107.023	6	112.141
Добановци	0	0	0	0
Бољевци	733	819.3601	594	971.852
Сурчин	434	7798.357	14	825.515
УКУПНО	1666	4867.4432	947	2326.74
ПИК Земун				
МЕСТО	ДРЖАВНО		ДРУШТВЕНО	
	Број катастарских парцела	Површина- ha	Број катастарских парцела	Површина- ha
Сурчин	30	18.058	0	0
Добановци	747	307.691	0	0
УКУПНО	777	320.749	0	0
Министарство пољопривреде, шумарства и водопривреде				
МЕСТО	ДРЖАВНО		ДРУШТВЕНО	
	Број катастарских парцела	Површина- ha	Број катастарских парцела	Површина- ha
Бечмен	60	797.5627	0	0
Прогар	69	983.1361	0	0
Петровчић	99	883.3287	0	0
Јахово	46	286.6149	0	0
Добановци	127	283.322	0	0
Бољевци	407	220.0912	0	0
Сурчин	0	0	0	0
УКУПНО	808	3454.0556	0	0
УКУПНО	2751	8642.748	947	2326.74



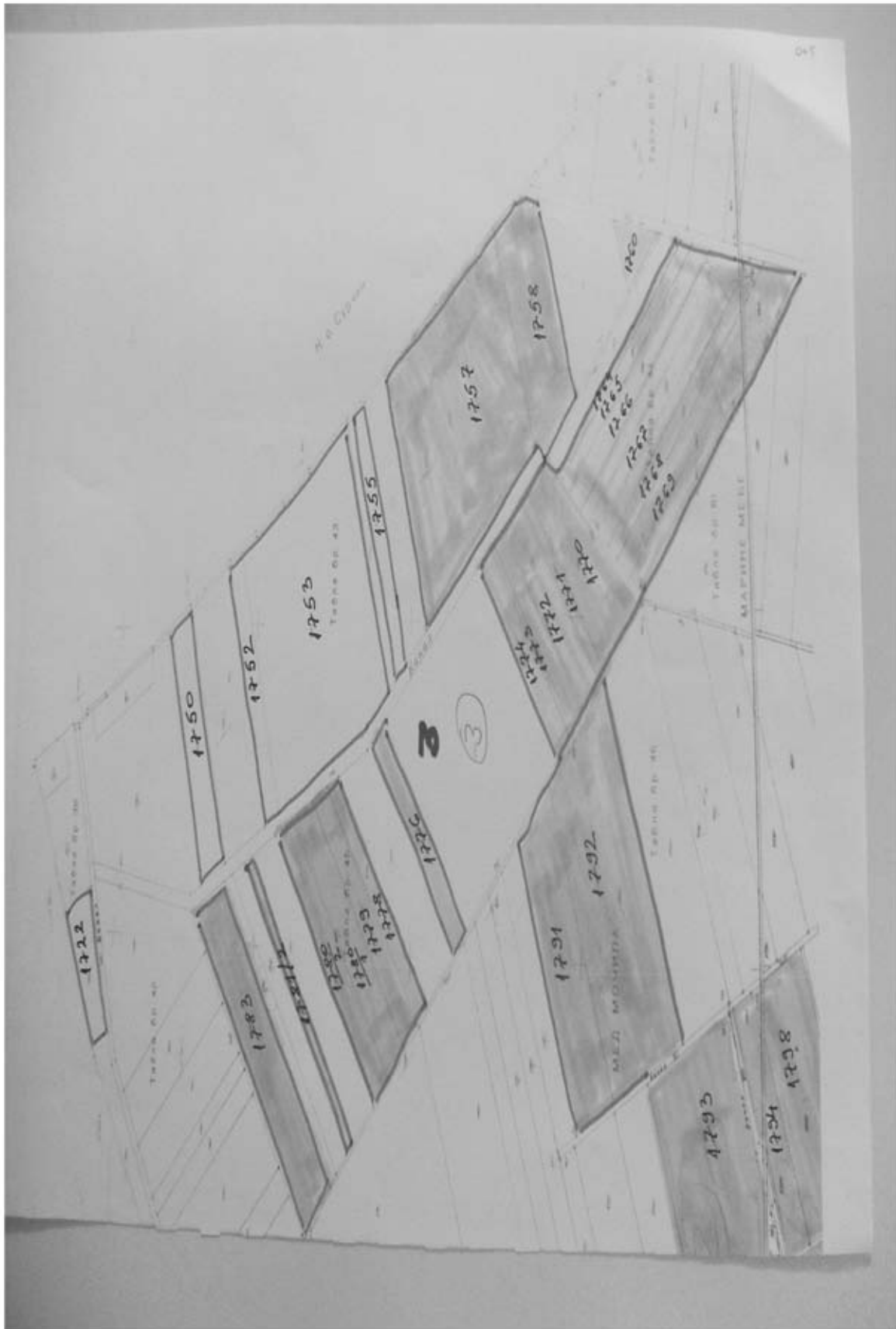


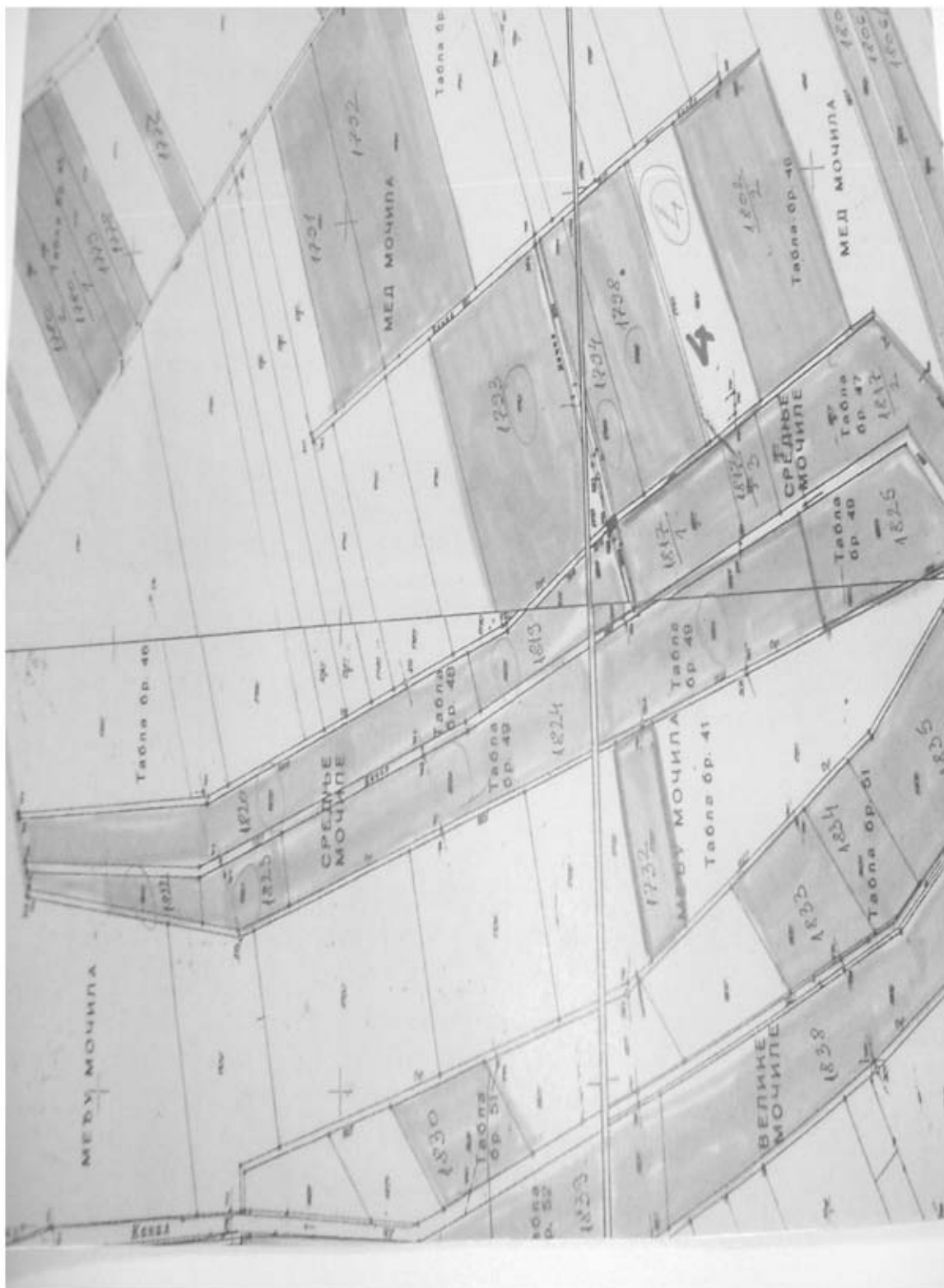
КО	Број јавног надметања	Број детаљног листа	Боја	Број кат. парцеле	Култура	Класа	Површина		
							ha	ar	m ²
Јаково	1	5	црвена	1700/1	Њива	2	8	63	75
	1	5	црвена	1700/10	Њива	2	0	93	78
	1	5	црвена	1700/11	Њива	2	1	88	52
	1	5	црвена	1700/12	Њива	2	0	49	98
	1	5	црвена	1700/13	Њива	2	0	34	11
	1	5	црвена	1700/2	Њива	2	2	21	14
	1	5	црвена	1700/3	Њива	2	0	39	11
	1	5	црвена	1700/4	Њива	2	0	39	11
	1	5	црвена	1700/5	Њива	2	1	70	17
	1	5	црвена	1700/6	Њива	2	2	16	20
	1	5	црвена	1700/7	Њива	2	0	31	58
	1	5	црвена	1700/8	Њива	2	1	02	66
	1	5	црвена	1700/9	Њива	2	1	02	66
	1	5	црвена	1703/1	Њива	2	2	20	67
	1	5	црвена	1703/2	Њива	2	2	12	98
	1	5	црвена	1703/5	Њива	2	0	25	89
	1	5	црвена	1700/1	Њива	2	8	63	75
укупно	1						34	76	06
Јаково	2	6	плава	1793	Њива	3	2	25	43
	2	6	плава	1794	Њива	3	0	57	72
	2	8	плава	1798	Њива	3	1	31	39
	2	8	плава	1819	Њива	4	0	60	37
	2	5	плава	1820	Њива	4	1	54	29
	2	5	плава	1822	Њива	4	0	32	11
	2	5	плава	1823	Њива	4	0	33	05
	2	5	плава	1824	Њива	4	2	79	87
	2	5	плава	1830	Њива	4	0	53	79
укупно	2						10	23	02
Јаково	3	6	зелена	1722	Њива	4	0	52	78
	3	9	зелена	1732	Њива	3	0	41	12
	3	6	зелена	1750	Њива	3	0	94	75
	3	6	зелена	1752	Њива	4	0	55	64
	3	6	зелена	1753	Њива	4	4	43	78
	3	6	зелена	1755	Њива	4	0	45	60
	3	6	зелена	1757	Њива	4	4	05	04
	3	6	зелена	1758	Њива	3	1	38	69

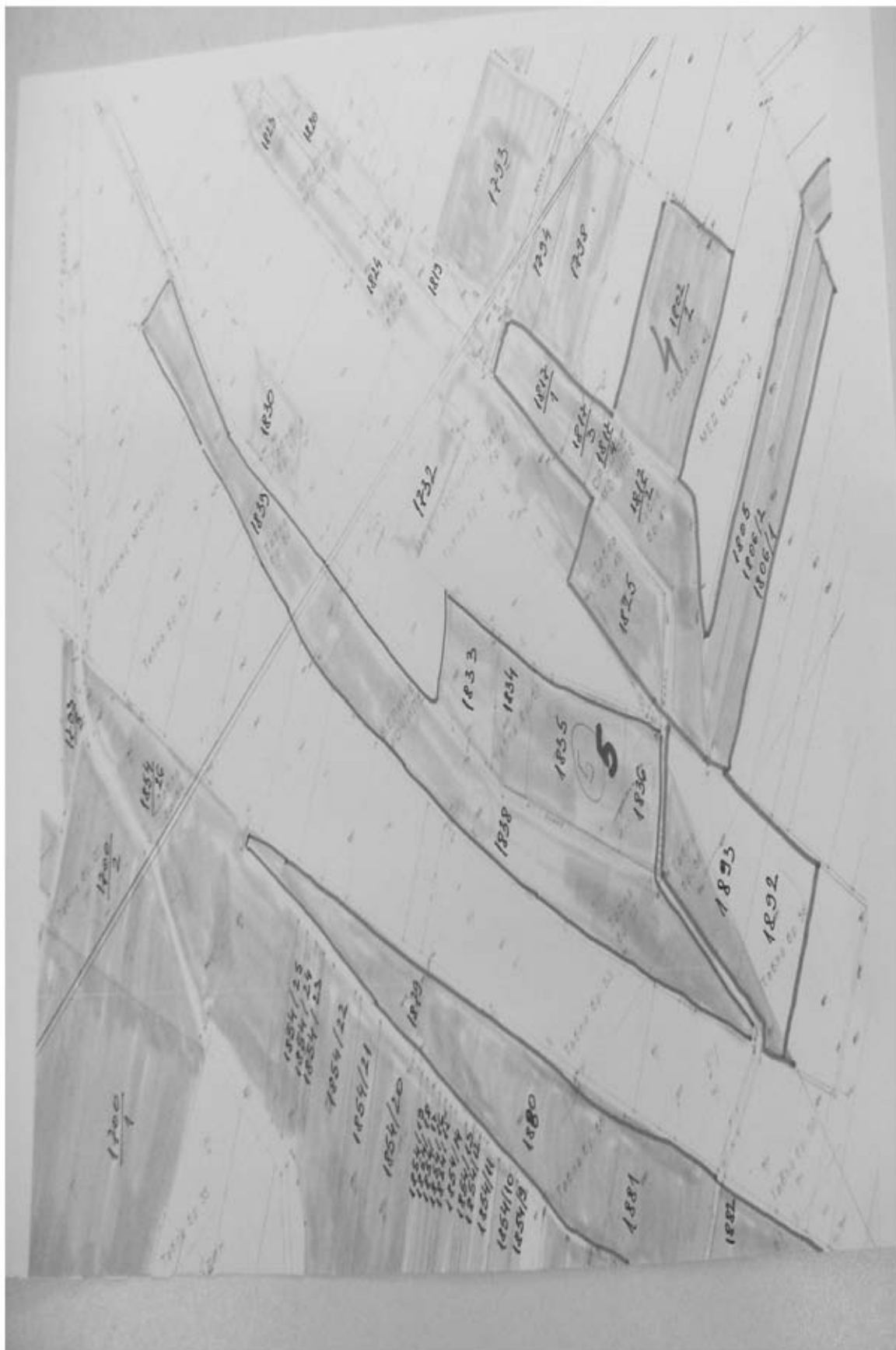




	3	6	зелена	1764	Њива	3	0	21	59
	3	6	зелена	1765	Њива	3	0	36	64
	3	6	зелена	1766	Њива	3	0	61	63
	3	6	зелена	1767	Њива	3	1	34	59
	3	6	зелена	1768	Њива	3	0	51	48
	3	6	зелена	1769	Њива	3	1	45	93
	3	6	зелена	1770	Њива	3	0	96	69
	3	6	зелена	1771	Њива	3	0	19	48
	3	6	зелена	1772	Њива	3	0	94	04
	3	6	зелена	1773	Њива	3	0	10	09
	3	6	зелена	1774	Њива	3	0	44	37
	3	6	зелена	1776	Њива	4	0	52	12
	3	6	зелена	1778	Њива	4	0	47	01
	3	6	зелена	1779	Њива	4	0	58	54
	3	6	зелена	1783	Њива	4	1	60	82
	3	6	зелена	1791	Њива	3	1	33	90
	3	6	зелена	1792	Њива	3	2	77	37
	3	6	зелена	1780/1	Њива	4	0	81	78
	3	6	зелена	1780/2	Њива	4	0	73	76
	3	6	зелена	1781/2	Њива	4	0	60	59
	3	8	зелена	1993	Њива	5	2	34	89
укупно	3						31	70	71
Јаково	4	8	зелена	1805	Њива	2	0	93	28
	4	8	зелена	1825	Њива	4	1	02	06
	4	8	зелена	1892	Њива	4	0	99	28
	4	8	зелена	1893	Њива	4	1	43	78
	4	8	зелена	1802/2	Њива	3	2	12	26
	4	8	зелена	1806/1	Њива	2	0	91	78
	4	8	зелена	1806/2	Њива	2	0	67	54
	4	8	зелена	1817/1	Њива	4	0	64	42
	4	8	зелена	1817/2	Њива	4	1	36	53
	4	8	зелена	1817/3	Њива	4	0	24	42
	4	8	зелена	1817/4	Њива	4	0	16	75
	4	8	зелена	1924/2	Њива	2	1	05	53
укупно	4						11	57	63
Јаково	5	9	љубичаста	1833	Њива	4	0	64	66
	5	9	љубичаста	1834	Њива	4	0	44	93
	5	9	љубичаста	1835	Њива	4	1	18	17
	5	9	љубичаста	1836	Њива	4	0	49	10
	5	9	љубичаста	1838	Њива	4	3	16	14
	5	5	љубичаста	1839	Њива	4	2	02	23
	5	9	љубичаста	1879	Њива	4	1	40	98

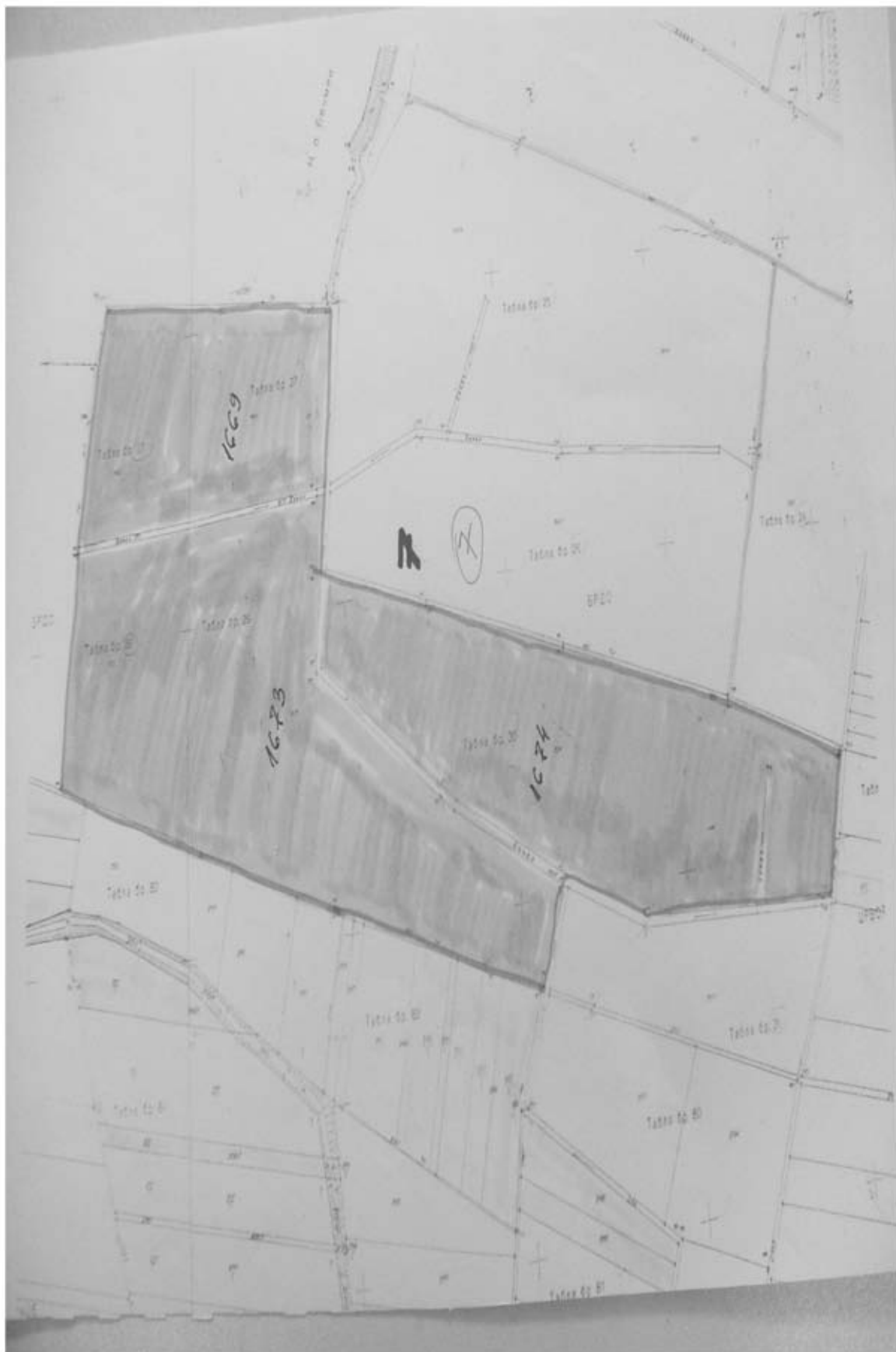







	5	9	љубичаста	1880	Њива	3	1	66	65
	5	9	љубичаста	1881	Њива	4	1	12	70
	5	9	љубичаста	1882	Њива	4	7	75	53
укупно	5	8	љубичаста	1885	Њива	3	0	41	88
Јаково	5						15	32	92
	6	9	браон	1854/10	Њива	2	1	32	89
	6	9	браон	1854/11	Њива	2	1	32	89
	6	9	браон	1854/12	Њива	2	0	48	77
	6	9	браон	1854/13	Њива	2	0	48	76
	6	9	браон	1854/14	Њива	2	1	02	97
	6	9	браон	1854/15	Њива	2	0	41	18
	6	9	браон	1854/16	Њива	2	0	39	11
	6	9	браон	1854/17	Њива	2	0	39	11
	6	9	браон	1854/18	Њива	7	0	39	10
	6	9	браон	1854/19	Њива	2	0	39	10
	6	9	браон	1854/20	Њива	2	2	16	20
	6	9	браон	1854/21	Њива	7	0	86	48
	6	9	браон	1854/22	Њива	2	1	22	97
	6	9	браон	1854/23	Њива	2	0	20	59
	6	9	браон	1854/24	Њива	2	0	20	59
	6	9	браон	1854/25	Њива	2	0	20	59
	6	9	браон	1854/26	Њива	2	2	43	93
	6	9	браон	1854/27	Њива	2	2	00	68
	6	9	браон	1854/6	Њива	2	3	45	30
	6	9	браон	1854/7	Њива	7	1	43	67
	6	9	браон	1854/9	Њива	2	0	57	54
укупно	6						21	42	42
Јаково	7	9	сива	1669	Њива	5	7	20	06
	7	10	сива	1673	Њива	4	14	20	85
	7	9	сива	1674	Њива	5	11	29	34
укупно	7						32	70	25
Јаково	8	12	оранж	2311/10	Њива	3	0	47	21
	8	12	оранж	2311/11	Њива	3	2	20	28
	8	12	оранж	2311/4	Њива	3	6	81	57
	8	12	оранж	2311/5	Њива	3	1	09	86
	8	12	оранж	2311/6	Њива	3	1	09	86
	8	12	оранж	2311/7	Њива	3	1	09	86
	8	12	оранж	2311/8	Њива	3	1	09	87
	8	12	оранж	2313/1	Њива	3	1	18	70
	8	12	оранж	2313/2	Њива	3	1	65	41
	8	12	оранж	2313/3	Њива	3	4	40	73
	8	12	оранж	2313/4	Њива	3	2	75	53
укупно	8						73	88	38
Јаково	9	14	розе	2091	Њива	5	1	05	63

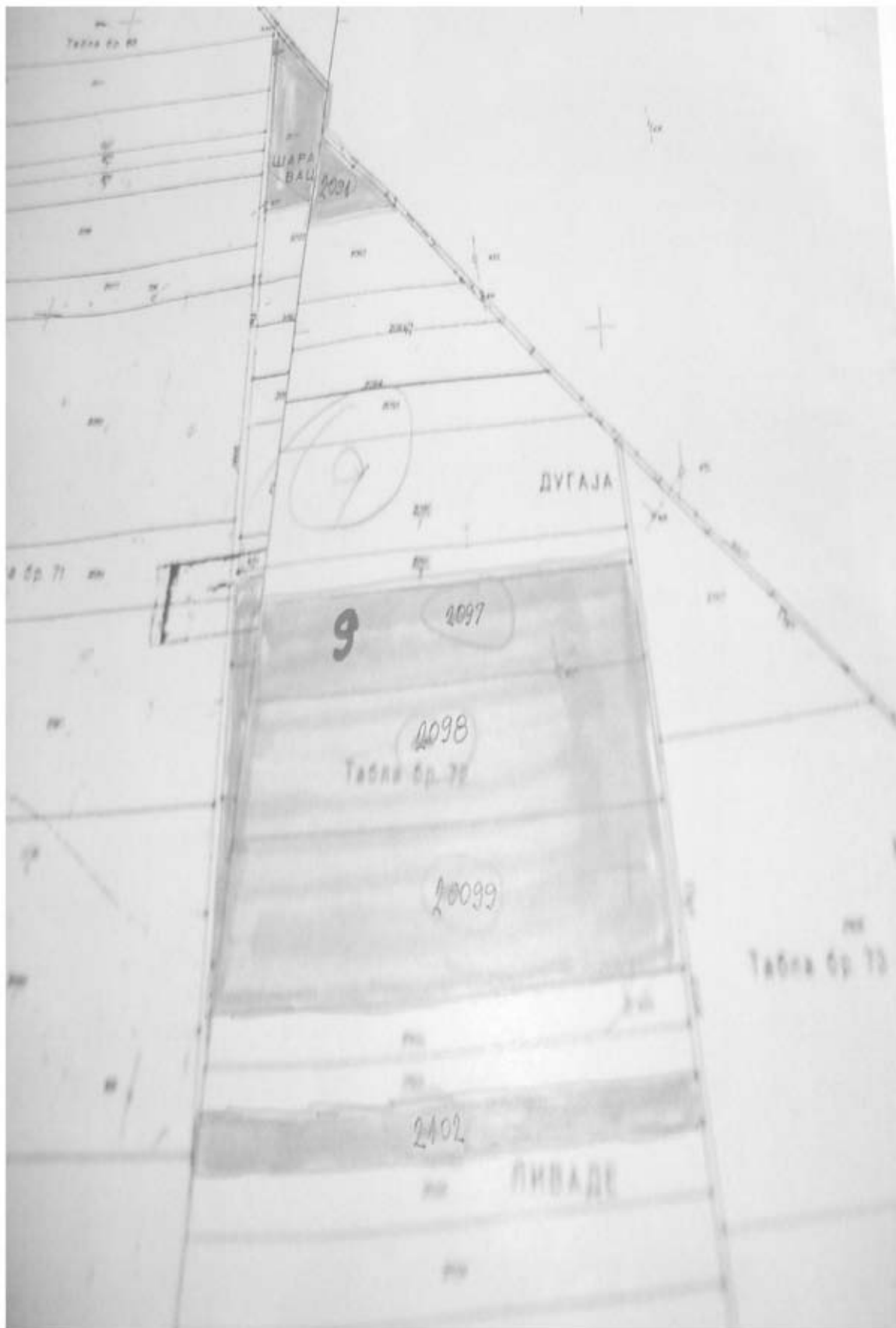







	9	14	розе	2097	Њива	4	1	33	38
	9	14	розе	2098	Њива	4	1	73	68
	9	14	розе	2099	Њива	4	1	85	05
	9	14	розе	2102	Њива	3	0	44	31
укупно	9						6	42	5
Јаково	10	17	жута	2865	Њива	5	35	14	57
	10	17	жута	2867	Њива	4	10	84	04
	10	17	жута	2872	Њива	4	0	62	60
	10	18	жута	2873	Њива	4	1	07	25
	10	17	жута	2946	Њива	4	11	10	08
	10	24	жута	2938	Њива	3	5	96	22
	10	17	жута	2953	Њива	4	17	94	13
укупно	10						82	68	89
Јаково	11	17	плава	2949	Њива	3	29	26	49
	11	17	плава	2952	Њива	3	27	16	86
укупно	11						56	43	35
Јаково	12	24	црвена	2963/1	Њива	3	54	35	80
	12	24	црвена	2963/2	Њива	3	0	34	26
	12	24	црвена	2963/3	Њива	3	0	60	75
	12	17	црвена	2966/1	Њива	2	50	19	52
	12	17	црвена	2966/2	Њива	2	0	03	27
	12	17	црвена	2966/3	Њива	2	0	36	69
укупно	12						105	90	29
Јаково	13	24	браон	2976	Њива	4	1	46	26
	13	24	браон	2978	Пашњак	2	0	26	11
	13	24	браон	2961/1	Њива	4	9	87	49
	13	24	браон	2961/2	Њива	4	3	42	78
	13	24	браон	2961/3	Њива	4	0	05	78
	13	24	браон	2961/4	Њива	4	1	56	16
укупно	13						16	64	8
Јаково	14	24	розе	2973	Њива	3	79	13	99
	14	24	розе	2975	Њива	3	9	99	15
укупно	14						89	13	14
Јаково	15	18	љубичаста	2710	Њива	3	0	61	39
	15	18	љубичаста	2711	Њива	3	1	72	88
	15	23	љубичаста	2745/1	Њива	3	10	07	10
	15	23	љубичаста	2745/14	Њива	3	0	51	61
	15	23	љубичаста	2745/15	Њива	3	0	40	00
	15	23	љубичаста	2746/2	Виноград	4	0	07	92
	15	23	љубичаста	2747/1	Њива	4	3	69	31
	15	23	љубичаста	2747/2	Њива	4	1	08	55
	15	23	љубичаста	2748/1	Њива	4	0	80	88
	15	23	љубичаста	2748/2	Њива	4	0	46	92
	15	23	љубичаста	2937/1	Њива	3	0	41	89

	15	23	љубичаста	2937/10	Њива	3	1	63	183
	15	23	љубичаста	2937/11	Њива	3	0	33	27
	15	23	љубичаста	2937/12	Њива	3	1	64	98
	15	23	љубичаста	2937/5	Њива	3	0	50	00
	15	23	љубичаста	2937/9	Њива	3	0	08	96
	15	24	љубичаста	2938/1	Њива	3	10	05	43
	15	24	љубичаста	2938/4	Њива	3	0	70	50
	15	24	љубичаста	2938/5	Њива	3	10	69	62
	15	24	љубичаста	2938/6	Њива	3	2	28	49
	15	24	љубичаста	2939/1	Њива	3	5	72	33
	15	24	љубичаста	2939/2	Њива	3	0	39	50
	15	24	љубичаста	2939/3	Њива	3	0	83	93
укупно	15						54	78	64
Јаково	16	17	црвена	2955	Њива	4	44	42	84
укупно	16						44	42	84
Јаково	17	17	браон	2951/1	Њива	5		65	25
	17	17	браон	2957/1	Њива	5	15	66	09
	17	17	браон	2957/2	Њива	5	0	36	90
	17	17	браон	2957/3	Њива	5	0	31	67
	17	17	браон	2957/4	Њива	5	0	02	97
	17	17	браон	2959/1	Њива	5	0	65	25
	17	17	браон	2959/2	Њива	5	1	94	79
	17	17	браон	2959/3	Њива	5	0	44	67
укупно	17						20	7	59
све укупно	17	Јаково					641	48	18















КО	Број јавног надметања	Број детаљног листа	Боја	Број кат. парцеле	Култура	Класа	Површина		
							ha	ar	m2
Петровчић	18		плава	1013	Њива	4	8	37	38
	18		плава	1013	Њива	5	3	95	32
све укупно	1	Петровчић					12	32	70



КО Сурчин

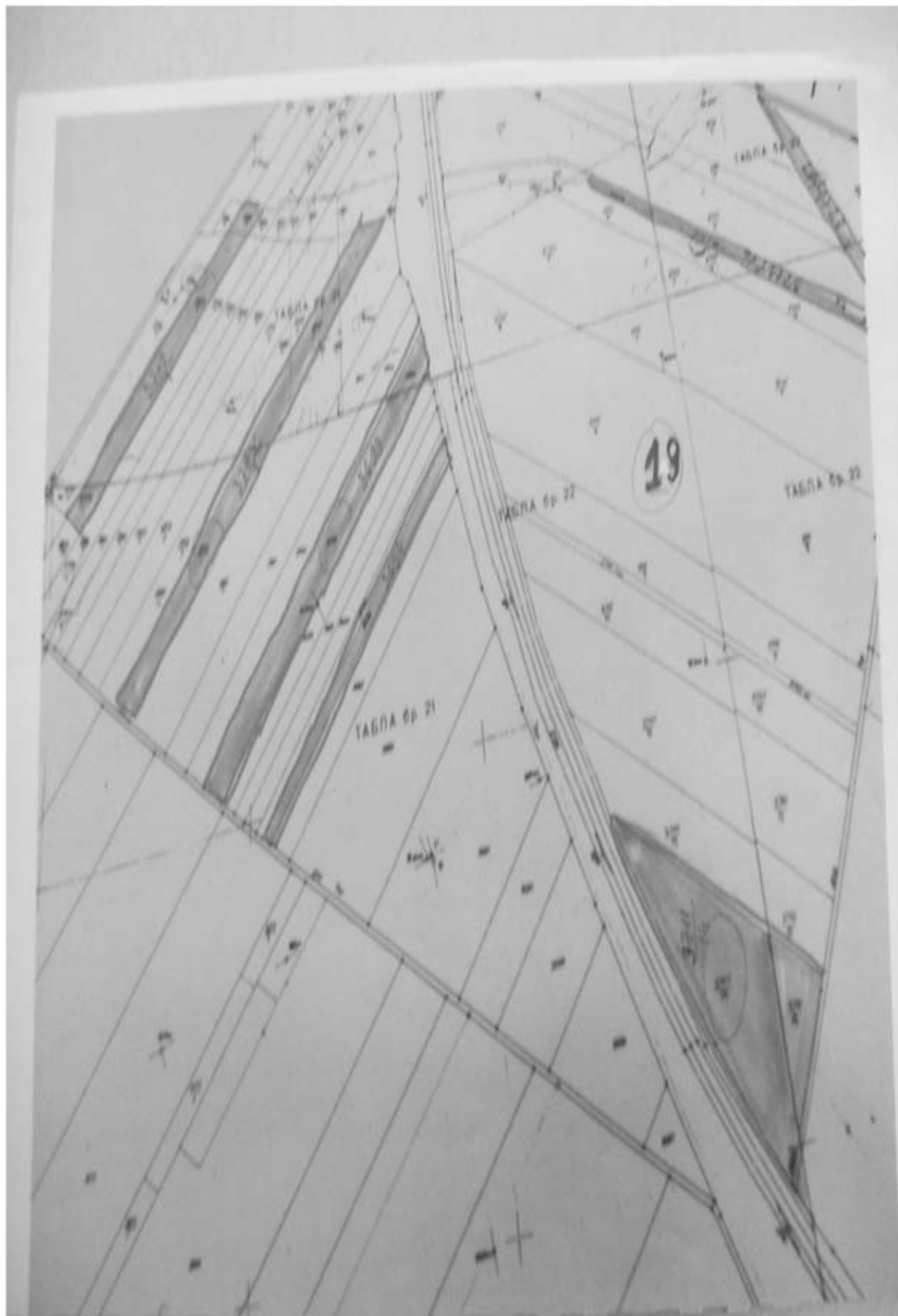





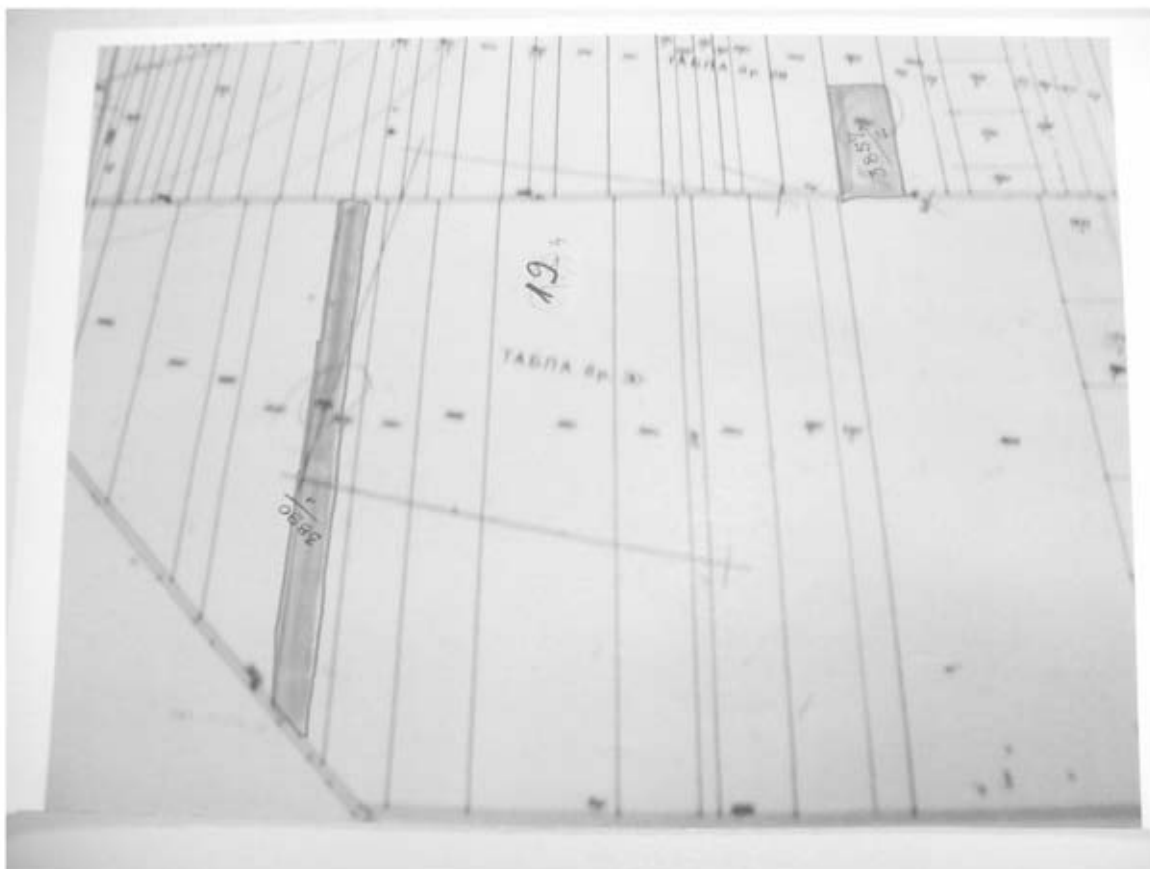



КО	Број јавног надметања	Број детаљног листа	Боја	Број кат. парцеле	Култура	Класа	Површина		
							ha	ar	m ²
Сурчин	19	6	црвена	3694	Њива	2	0	29	33
	19	6	црвена	3699	Њива	2	0	86	93
	19	2	црвена	3764	Њива	2	0	52	57
	19	5	црвена	3877	Њива	2	1	04	29
	19	5	црвена	3878	Њива	2	0	77	68
	19	5	црвена	3880	Њива	2	0	25	33
	19	4	црвена	3916	Њива	2	1	41	44
	19	4	црвена	3953	Њива	2	1	04	70
	19	6	црвена	3703/1	Њива	2	0	89	51
	19	6	црвена	3709/1	Њива	2	0	46	54
	19	6	црвена	3709/2	спруд		0	05	00
	19	6	црвена	3709/4	Њива	2	0	14	96
	19	5	црвена	3/11/14	Њива	3	1	18	04
	19	5	црвена	3/11/16	Њива	3	0	1/	92
	19	5	црвена	3/11/17	Њива	3	0	10	18
	19	5	црвена	3711/18	Њива	3	0	06	04
	19	4	црвена	3752/4	Њива	2	0	33	75
	19	2	црвена	3755/1	Њива	2	0	08	75
	19	2	црвена	3765/2	Њива	2	1	73	00
	19	2	црвена	3785/20	Њива	2	0	85	60
	19	2	црвена	3785/21	Њива	2	0	15	76
	19	2	црвена	3785/29	Њива	2	0	06	60
	19	2	црвена	3785/30	Њива	2	0	25	81
	19	2	црвена	3785/32	Њива	2	0	50	24
	19	2	црвена	3814/10	Њива	2	1	20	00
	19	2	црвена	3814/19	Њива	2	0	31	52
	19	2	црвена	3814/20	Њива	2	0	00	54
	19	2	црвена	3814/5	Њива	2	0	21	37
	19	2	црвена	3814/9	Њива	2	1	93	42
	19	5	црвена	3857/2	Њива	2	0	40	00
	19	5	црвена	3890/1	Њива	2	0	52	63
	19	4	црвена	3962/1	Њива	3	0	83	94
укупно	19						18	73	39
Сурчин	20	8	црвена	3484/22	Њива	1	1	43	88
	20	8	црвена	3484/1	Њива	1	2	87	74
	20	8	црвена	3484/10	Њива	1	1	15	10
	20	8	црвена	3484/11	Њива	1	2	87	75
	20	8	црвена	3484/12	Њива	1	2	87	75
	20	8	црвена	3484/13	Њива	1	1	72	65
	20	8	црвена	3484/15	Њива	1	1	72	65
	20	8	црвена	3484/16	Њива	1	1	72	65

	20	8	црвена	3484/17	Њива	1	4	02	85
	20	8	црвена	3484/19	Њива	1	2	30	20
	20	8	црвена	3484/2	Њива	1	2	30	22
	20	8	црвена	3484/20	Њива	1	2	30	20
	20	8	црвена	3484/21	Њива	1	2	30	20
	20	8	црвена	3484/23	Њива	1	1	72	65
	20	8	црвена	3484/25	Њива	1	3	45	30
	20	8	црвена	3484/26	Њива	1	1	15	10
	20	8	црвена	3484/27	Њива	1	1	15	10
	20	8	црвена	3484/3	Њива	1	1	03	43
	20	8	црвена	3484/30	Њива	1	0	64	91
	20	8	црвена	3484/31	Њива	1	0	86	32
	20	8	црвена	3484/33	Њива	1	0	57	55
	20	8	црвена	3484/34	Њива	1	0	72	90
	20	8	црвена	3484/36	Њива	1	0	57	55
	20	8	црвена	3484/37	Њива	1	2	01	42
	20	8	црвена	3484/4	Њива	1	1	45	26
	20	8	црвена	3484/40	Њива	1	1	45	26
	20	8	црвена	3484/41	Њива	1	1	15	10
	20	8	црвена	3484/42	Њива	1	0	57	55
	20	8	црвена	3484/48	Њива	1	0	14	33
	20	8	црвена	3484/5	Њива	1	1	72	65
	20	8	црвена	3484/6	Њива	1	1	29	65











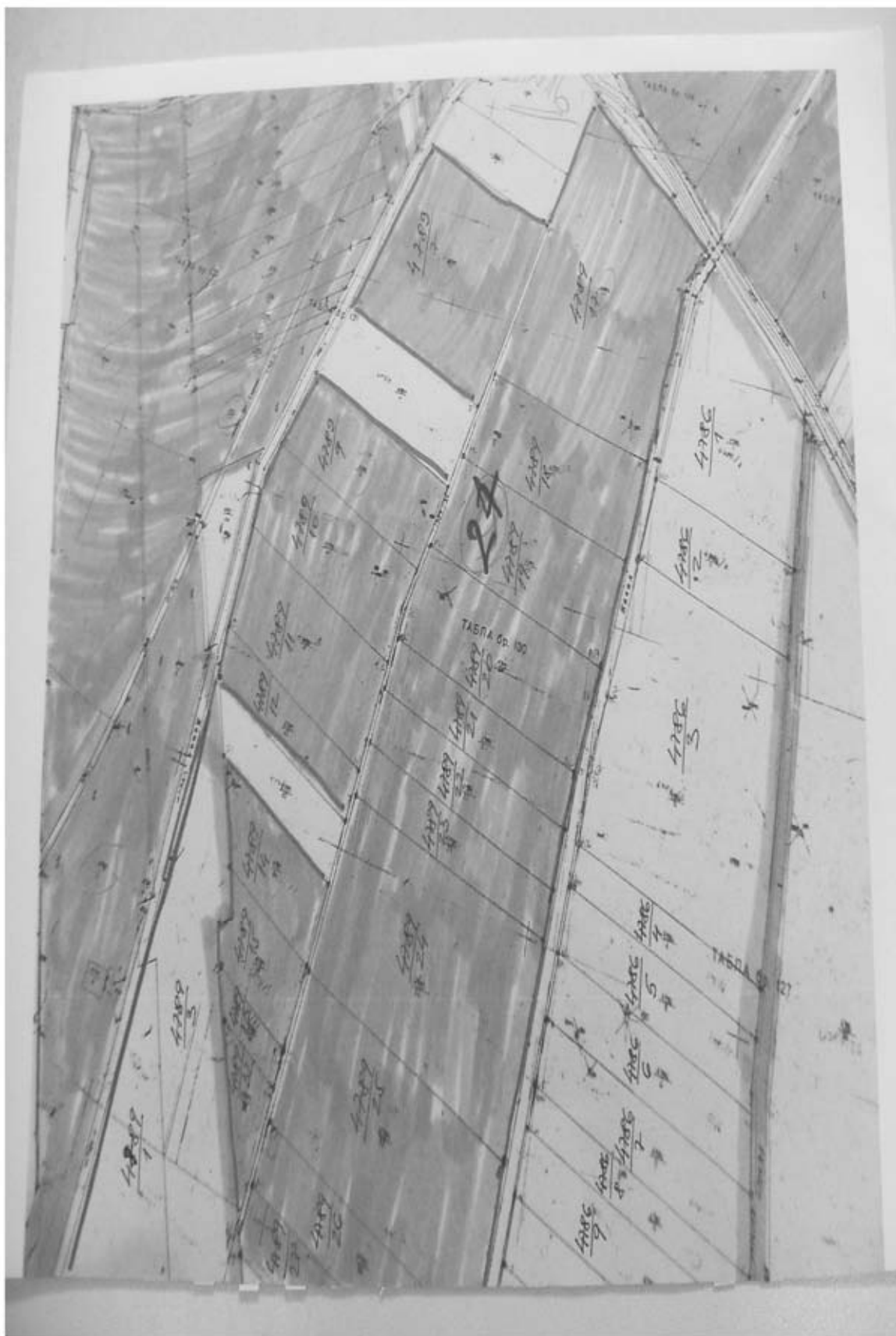
	20	8	црвена	3484/7	Њива	1	0	86	32
	20	8	црвена	3484/8	Њива	1	0	86	32
	20	8	црвена	3484/9	Њива	1	1	15	10
	20	8	црвена	3493/5	Њива	2	1	15	09
	20	8	црвена	3493/6	Њива	2	1	19	63
	20	8	црвена	3495/10	Њива	2	0	32	22
	20	8	црвена	3495/11	Њива	2	2	22	18
	20	8	црвена	3495/12	Њива	2	1	86	28
	20	8	црвена	3495/13	Њива	2	1	17	30
	20	8	црвена	3495/14	Њива	2	1	26	51
	20	8	црвена	3495/16	Њива	2	1	70	39
	20	8	црвена	3495/17	Њива	2	1	49	15
	20	8	црвена	3495/18	Њива	2	0	89	97
	20	8	црвена	3495/2	Њива	2	2	20	89
	20	8	црвена	3495/3	Њива	2	0	57	95
	20	8	црвена	3495/6	Њива	2	0	63	83
	20	8	црвена	3495/7	Њива	2	0	63	86
	20	8	црвена	3495/8	Њива	2	0	25	72
	20	8	црвена	3495/9	Њива	2	0	38	28
Укупно	20						72	22	86
Сурчин	21	18	љубичаста	4606	Њива	5	15	8	94
	21	11	љубичаста	4616	Њива	5	3	40	88
	21	11	љубичаста	4617	Њива	5	2	08	52
	21	11	љубичаста	4619	Њива	4	4	57	04
	21	18	љубичаста	4634	Њива	4	2	60	16
	21	18	љубичаста	4638	Њива	4	1	71	79
	21	11	љубичаста	4609/1	Њива	5	0	87	87
	21	11	љубичаста	4620/1	Њива	4	2	89	98
	21	11	љубичаста	4620/2	Њива	4	0	96	66
	21	18	љубичаста	4773/1	Њива	4	3	15	70
	21	18	љубичаста	4773/10	Њива	4	1	02	67
	21	18	љубичаста	4773/11	Њива	4	1	02	67
	21	18	љубичаста	4773/12	Њива	4	1	97	92
	21	18	љубичаста	4773/13	Њива	4	3	14	90
	21	18	љубичаста	4773/14	Њива	4	0	89	98
	21	18	љубичаста	4773/18	Њива	4	5	49	32
	21	18	љубичаста	4773/19	Њива	4	2	57	83
	21	18	љубичаста	4773/2	Њива	4	1	45	23
	21	18	љубичаста	4773/20	Њива	4	1	84	17
	21	18	љубичаста	4773/3	Њива	4	1	45	23
	21	18	љубичаста	4773/4	Њива	4	1	45	23
	21	18	љубичаста	4773/5	Њива	4	1	45	23
	21	18	љубичаста	4773/6	Њива	4	0	61	85
	21	18	љубичаста	4773/7	Њива	4	0	61	85
	21	18	љубичаста	4773/8	Њива	4	1	02	67



	21	18	љубичаста	4773/9	Њива	4	1	02	67
Укупно	21						64	46	96
Сурчин	22	16	црвена	4788/2	Њива	2	2	03	82
	22	16	црвена	4788/3	Њива	2	6	93	40
	22	16	црвена	4788/5	Њива	2	0	24	61
	22	16	црвена	4788/6	Њива	2	0	31	30
	22	16	црвена	4788/7	Њива	2	0	25	52
	22	13	црвена	875/14	Пашњак	2	0	82	02
Укупно	22						10	60	67
Сурчин	23	16	љубичаста	4790/3	Њива	5	3	76	38
	23	16	љубичаста	4790/4	Њива	5	1	42	60
	23	16	љубичаста	4790/5	Њива	5	0	3	6
	23	16	љубичаста	4792/1	Њива	2	5	40	58
	23	16	љубичаста	4792/24	Њива	2	0	49	40
	23	16	љубичаста	4792/3	Њива	2	5	17	7
Укупно	23						16	29	09
Сурчин	24	16	зелена	4789/1	Њива	3	14	66	91
	24	16	зелена	4789/1	Њива	2	20	98	44
	24	16	зелена	4789/3	Њива	2	9	91	29
	24	16	зелена	4789/31	Њива	2	1	24	01
	24	16	зелена	4789/32	Њива	2	0	37	91
	24	16	зелена	4789/33	Њива	2	0	55	30
	24	16	зелена	4789/4	Њива	2	0	49	34
Укупно	24						48	23	20
Сурчин	25	22,17	жута	4730	Њива	5	49	31	30
	25	18,17	жута	4731	Њива	4	58	35	18
	25	18,17	жута	4732	Њива	4	56	36	71
	25	18	жута	4732	Њива	4	61	40	22
Укупно	25						225	43	41
Сурчин	26	18	розе	4733	Њива	4	1	29	09
	26	18	розе	4733	Њива	4	27	63	98
	26	18	розе	4735	Њива	3	5	47	86
	26	21	розе	4735	Њива	3		47	86
	26	21,18	розе	4736	Њива	4	8	71	13
	26	18	розе	4734/1	Њива	4	54	51	92
Укупно	26						98	11	84
Сурчин	27	21,18	сива	4769	Њива	4	5	64	65
	27	18	сива	4770	Њива	4	7	51	27
	27	18	сива	4771	Њива	4	36	43	17
	27	18	сива	4772	Њива	4	5	40	95
Укупно	27						55	0	4
Сурчин	28	18	жута	4649	Њива	4	18	40	31
	28	19,18	жута	4651	Њива	4	15	0/	64
	28	21,18	жута	4652	Њива	4	31	15	99
	28	19	жута	4652	Њива	4	36	30	65















	28	21,20,19	жута	4653	Њива	3	30	28	09
	28	18	жута	4624/1	Њива	4	1	14	99
	28	18	жута	4624/2	Њива	4	0	00	98
	28	18	жута	4625/1	Њива	4	3	76	27
	28	18	жута	4625/2	Њива	4	0	04	89
	28	18	жута	4642/1	Њива	4	1	44	03
	28	18	жута	4648/1	Њива	4	13	64	29
	28	18	жута	4648/1	Њива	4	13	64	29
	28	18	жута	4648/3	Њива	4	0	16	51
	28	18	жута	4648/4	Њива	4	0	04	04
	28	19,18	жута	4650/1	Њива	4	11	71	77
	28	18	жута	4650/2	Њива	4	0	08	92
Укупно	78						176	93	66
Сурчин	79	71	розе	4681/1	Њива	3	9	01	17
	79	70	розе	4681/1	Њива	3	9	01	17
	79	71	розе	4681/2	Њива	3	1	35	40
	79	70	розе	4681/2	Њива	3	1	35	40
	79	71,70	розе	4681/3	Њива	3	0	90	75
	79	70	розе	4681/4	Њива	3	0	75	10
	29	20	розе	4681/5	Њива	3	0	32	46
	29	21	розе	4682/1	Њива	3	29	82	45
	29	20	розе	4682/1	Њива	5	29	82	45
	29	21	розе	4682/2	Њива	3	0	83	75
	79	71	розе	4682/3	Њива	3	0	06	70
	29	21,20	розе	4682/4	Њива	3	1	89	20
Укупно	29						84	65	90
Сурчин	30	21	жута	4680	Њива	3	10	92	73
	30	21	жута	4683	Њива	4	17	58	93
	30	21	жута	4685	Њива	3	6	52	77
Укупно	30						35	4	43
Сурчин	31	22	љубичаста	4726	Њива	3	24	38	60
	31	24	љубичаста	4715/1	Њива	4	48	00	00
	31	23	љубичаста	4715/1	Њива	4	30	36	12
	31	22	љубичаста	4715/1	Њива	3	60	24	08
	31	24	љубичаста	4715/1	Њива	3	78	36	12
	31	24	љубичаста	4715/2	Њива	4	90	00	00
	31	23	љубичаста	4715/2	Њива	4	126	53	86
	31	22	љубичаста	4715/2	Њива	4	232	87	96
	31	24,23,22	љубичаста	4715/3	Њива	3	23	70	85
	31	24,22	љубичаста	4715/4	Њива	3	2	43	85
	31	24,22	љубичаста	4715/5	Њива	3	1	61	49
	31	24,22	љубичаста	4715/6	Њива	4	2	00	65
Укупно	31						770	53	58
Сурчин	32	23	зелена	4725/1	Њива	4	1	42	71
	32	23	зелена	4725/2	Њива	3	17	25	51







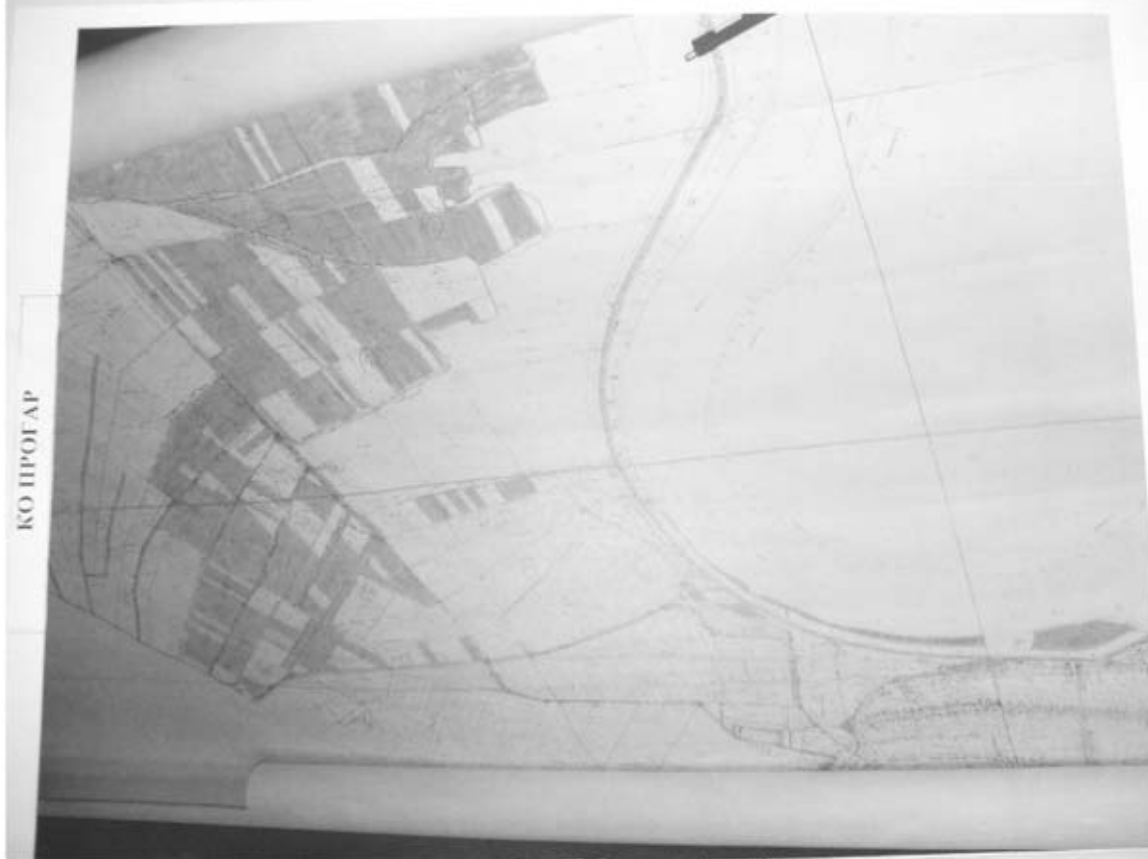


	32	23	зелена	4725/2	Њива	4	117	25	51
	32	23	зелена	4725/3	Њива	4	6	32	30
Укупно	32						142	26	3
Сурчин	33	24	црвена	4691/1	Њива	2	73	39	87
	33	24	црвена	4691/1	Њива	2	73	39	87
	33	24	црвена	4691/2	Њива	2	4	89	22
	33	28,24	црвена	4691/3	Њива	2	11	36	97
	33		црвена	4691/3	Њива	2	11	36	97
	33	24	црвена	4692/1	Њива	3	15	80	85
	33	24	црвена	4692/1	Њива	3	15	80	85
	33	24	црвена	4692/2	Њива	3	5	07	37
	33	24	црвена	4692/3	Њива	3	16	86	31
	33	24	црвена	4692/3	Њива	3	16	86	31
	33	24	црвена	4692/4	Њива	3	0	28	10
	33	24	црвена	4714/1	Њива	4	14	21	80
	33	24	црвена	4714/2	Њива	3	8	88	22
	33	24	црвена	4714/2	Њива	4	8	88	22
	33	24	црвена	4714/3	Њива	4	4	23	00
Укупно	33						281	33	93
Сурчин	34	25	брасн	4688/1	Њива	3	3	73	43
	34	25	брасн	4688/1	Њива	3	12	74	73
	34	25	брасн	4688/2	Њива	3	0	12	32
	34	25	брасн	4688/3	Њива	3	0	06	13
	34	25	брасн	4688/4	Њива	3	0	02	22
	34	25	брасн	4688/5	Њива	3	0	21	71
	34	25	брасн	4689/1	Њива	3	22	37	86
	34	27	брасн	4689/1	Њива	3	22	37	86
	34	25	брасн	4689/2	Њива	3	0	35	46
	34	27,25	брасн	4689/3	Њива	3	2	69	35
	34	27	брасн	4689/4	Њива	3	1	10	12
	34	27	брасн	4689/4	Њива	3	1	10	12
	34	27	брасн	4689/5	Њива	3	1	33	10
	34	25	брасн	4689/5	Њива	3	1	33	10
	34	25	брасн	4689/5	Њива	3	1	33	10
	34	27	брасн	4689/7	Њива	3	0	00	73
	34	78,24	брасн	4690/1	Њива	5	1	97	34
	34	78	брасн	4690/3	Њива	5	7	41	97
	34	74	брасн	4690/3	Њива	5	7	41	97
	34	28,25	брасн	4690/4	Њива	5	2	22	31
	34	28,25,24	брасн	4690/5	Њива	5	0	92	89
	34	28	брасн	4690/6	Њива	5	1	06	84
	34	24	брасн	4690/6	Њива	5	1	06	84
	34	28	брасн	4690/7	Њива	5		52	73
	34	24	брасн	4690/7	Њива	5	0	52	73
Укупно	34						94	1	86
Све укупно	16		Сурчин				2143	90	85



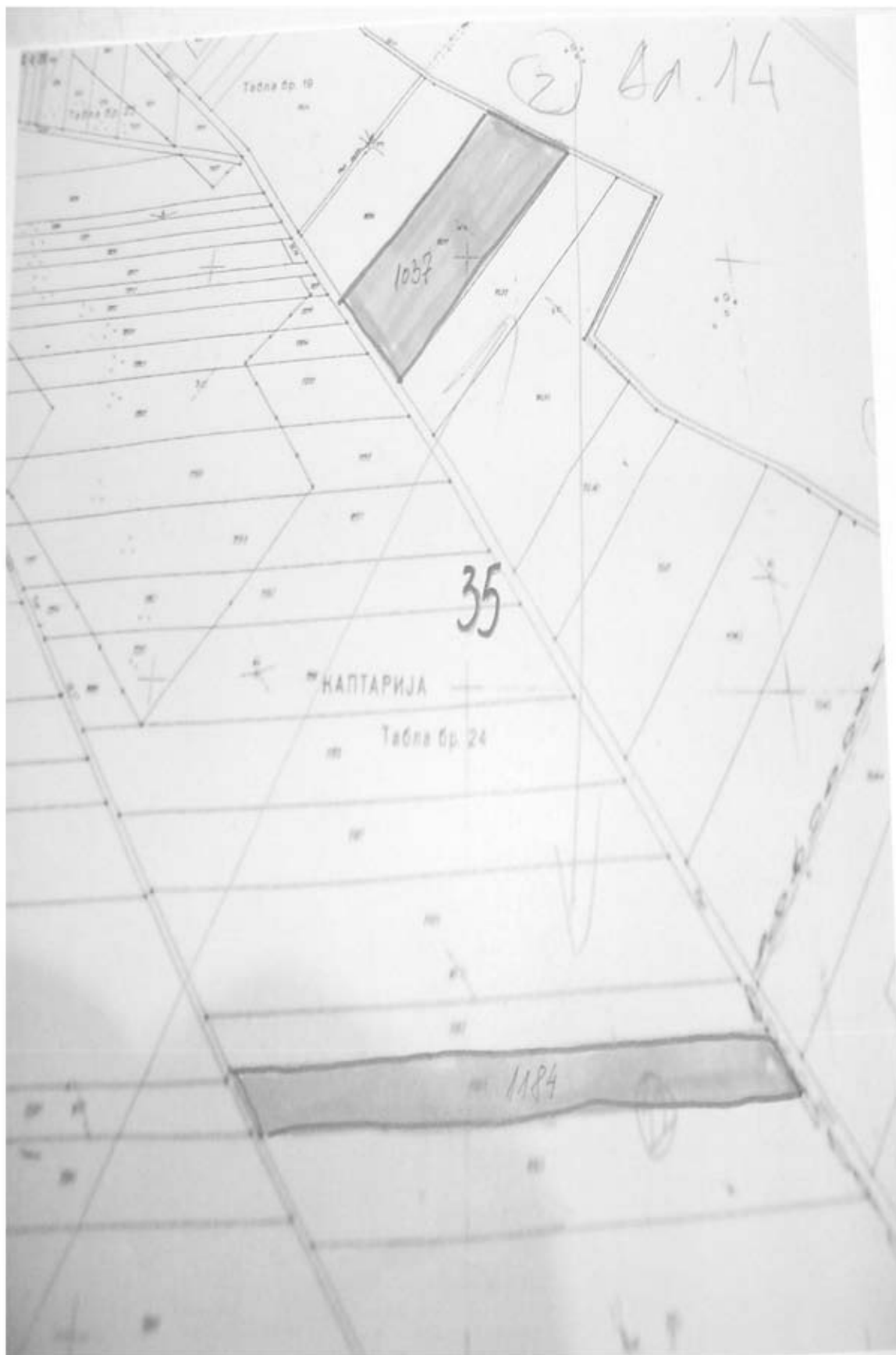



КО Прогар

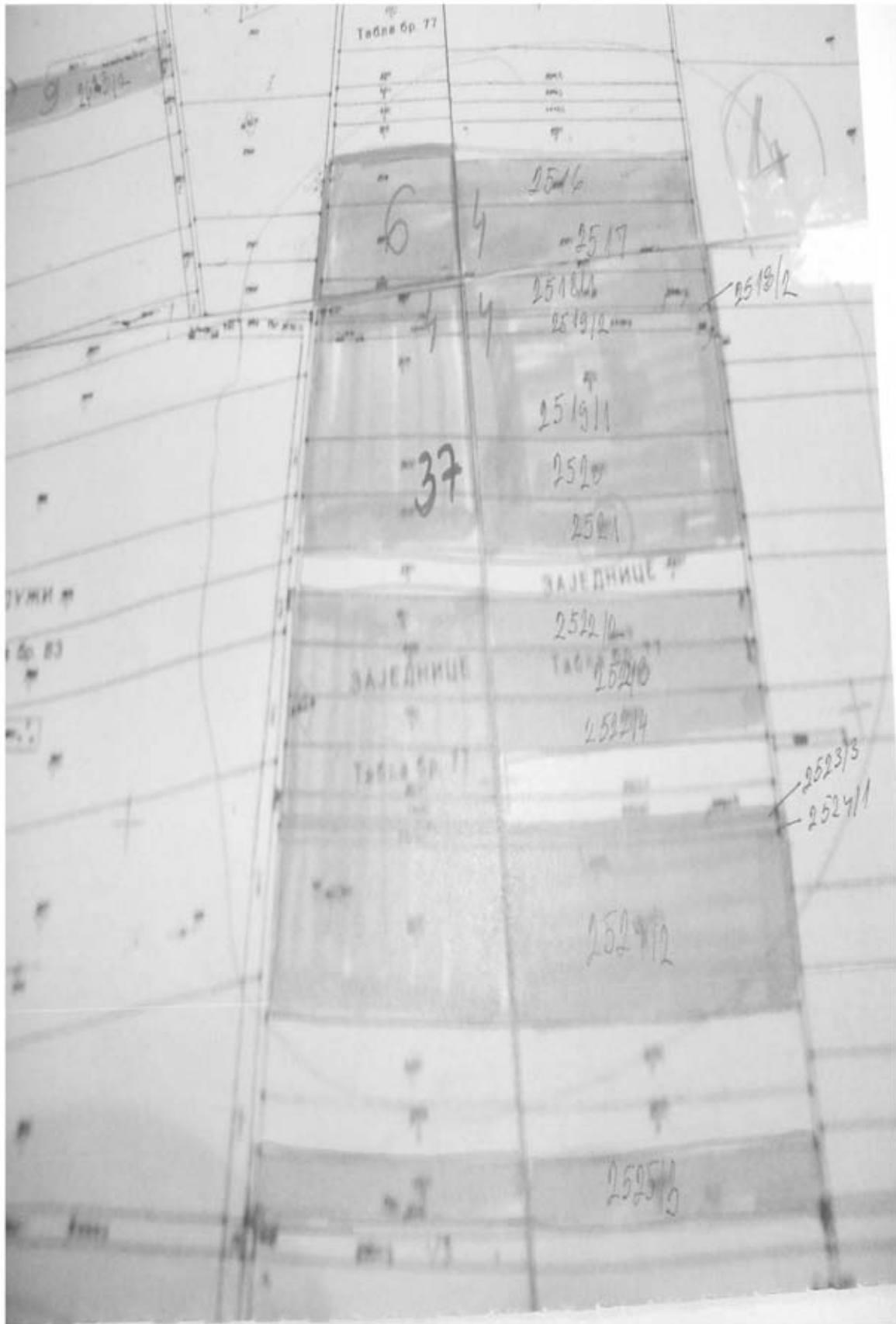


КО ПРОГАР

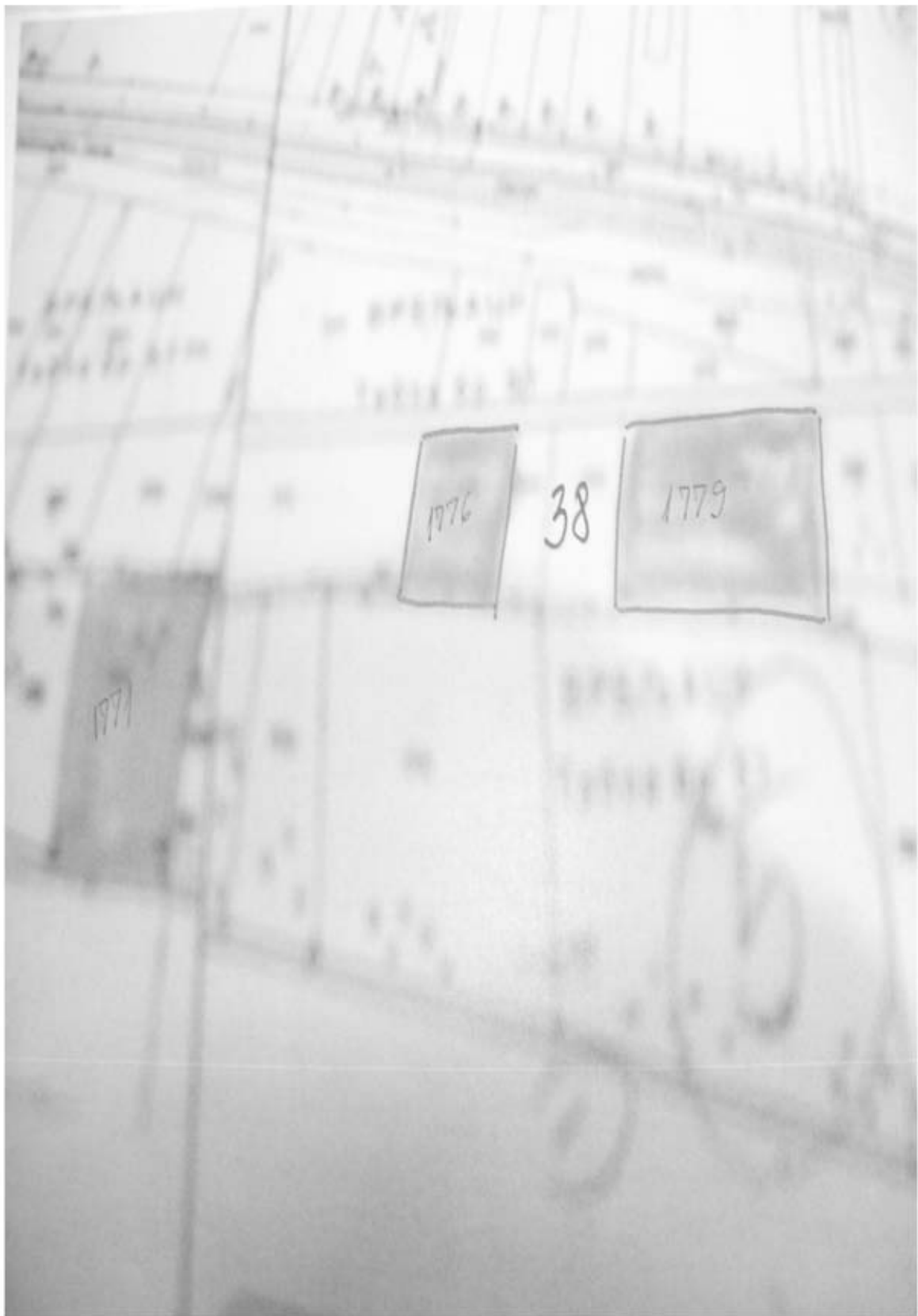
КО	Број јавног надметања	Број детаљног листа	Боја	Број кат. парцеле	Култура	Класа	Површина		
							ha	ar	m2
Прогар	35	14	плава	1037	Њива	4	1	75	77
	35	14	плава	1160	Њива	3	1	28	66
	35	14	плава	1184	Њива	4	0	85	43
Укупно	35						3	89	86
Прогар	36	14	црвена	682	Њива	2	0	14	40
	36	14	црвена	751/3	Њива	2	0	15	75
	36	14	црвена	751/4	Њива	2	0	15	74
	36	14	црвена	751/5	Њива	2	0	15	75
	36	14	црвена	751/6	Њива	2	0	15	74
	36	14	црвена	751/9	Њива	2	0	15	75
	36	14	црвена	751/10	Њива	2	0	15	74
	36	14	црвена	751/11	Њива	2	0	15	75
	36	14	црвена	751/14	Њива	2	0	15	74
	36	14	црвена	751/15	Њива	2	0	15	75
	36	14	црвена	751/16	Њива	2	0	11	56
	36	14	црвена	751/17	Њива	2	0	08	85
	36	14	црвена	751/18	Њива	2	0	12	26
	36	14	црвена	751/19	Њива	2	0	12	52
	36	14	црвена	751/20	Њива	2	0	12	10
	36	14	црвена	751/22	Њива	2	0	07	80
	36	14	црвена	751/23	Њива	2	0	07	80
	36	14	црвена	751/32	Њива	2	0	06	94
	36	14	црвена	751/33	Њива	2	0	06	94
	36	14	црвена	751/34	Њива	2	0	06	90
	36	14	црвена	75135	Њива	2	0	06	90
	36	14	црвена	751/36	Њива	2	0	08	72
	36	14	црвена	751/37	Њива	2	0	07	33
	36	14	црвена	751/38	Њива	2	0	26	63
	36	14	црвена	751/39	Њива	2	0	12	11
	36	14	црвена	751/40	Њива	2	0	26	01
	36	14	црвена	753	Њива	2	0	25	50
	36	14	црвена	755	Њива	2	0	25	49
	36	14	црвена	756	Њива	2	0	10	36
	36	14	црвена	759	Њива	3	0	13	54
	36	14	црвена	760	Њива	3	0	04	73
Укупно	36						4	17	10
Прогар	37	17	жута	2516	Њива	3	0	93	90
	37	17	жута	2517	Њива	3	1	61	27
	37	21	жута	2518/1	Њива	3	0	73	42
	37	20	жута	2518/2	Њива	3	0	10	49
	37	20	жута	2519/1	Њива	3	1	90	98
	37	20	жута	2519/2	Њива	3	0	36	44



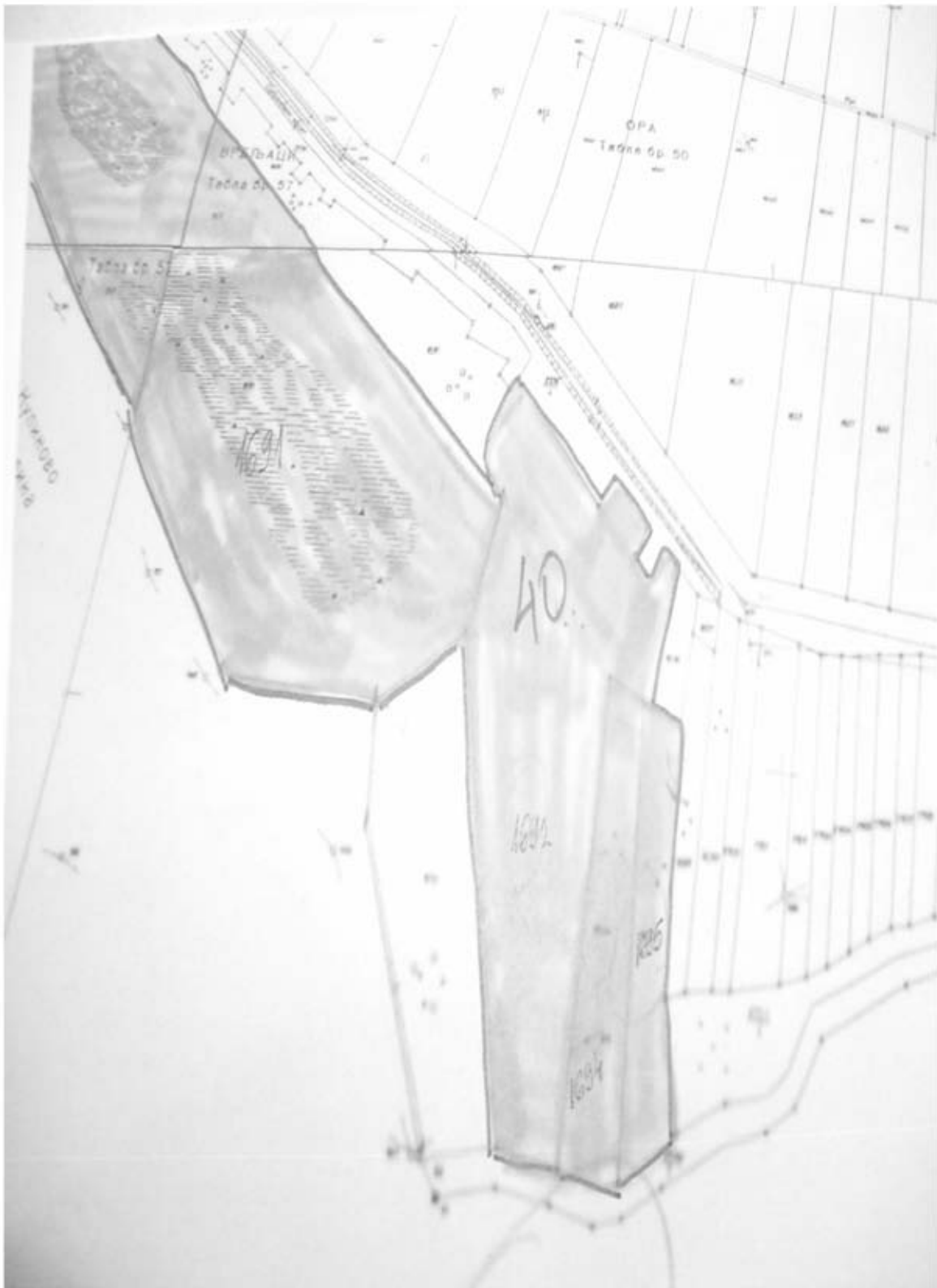


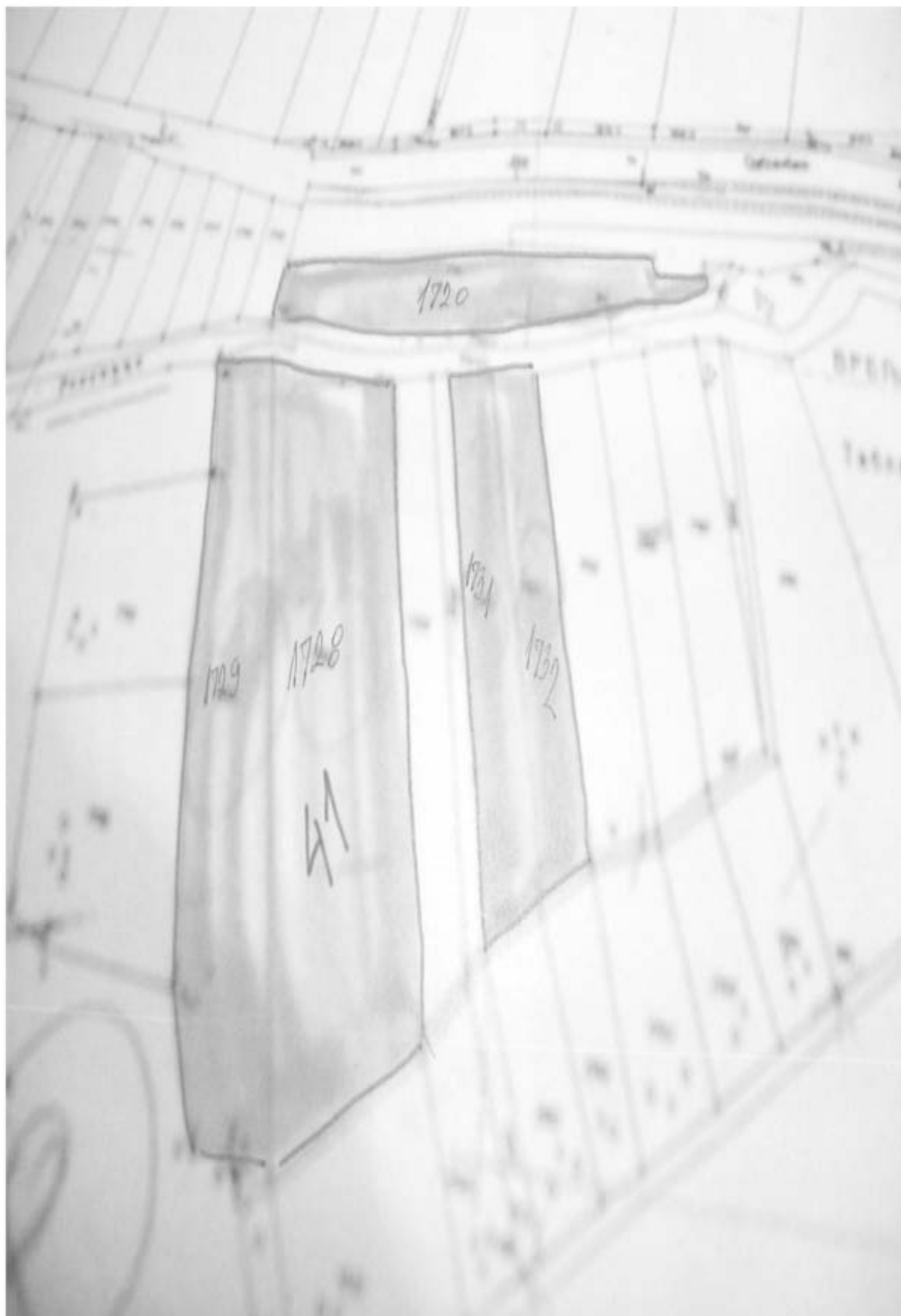


	37	21	жута	2520	Њива	3	0	99	16
	37	20	жута	2521	Њива	3	0	88	01
	37	20	жута	2522/2	Њива	3	0	69	12
	37	20	жута	2522/3	Њива	3	0	69	12
	37	20	жута	2522/4	Њива	3	0	69	12
	37	20	жута	2523/3	Њива	3	0	12	49
	37	20	жута	2524/1	Њива	3	0	17	22
	37	20	жута	2524/2	Њива	3	2	03	33
	37	20	жута	2525/3	Њива	3	0	57	50
	37	21	жута	2531	Њива	3	1	74	79
	37	18	жута	2534	Њива	3	2	36	08
	37	21	жута	2535	Њива	3	2	33	59
	37	20	жута	2536/1	Њива	3	0	67	39
	37	20	жута	2536/2	Њива	3	0	67	39
	37	20	жута	2536/3	Њива	3	0	67	39
	37	20	жута	2537	Њива	3	2	17	21
	37	20	жута	2538/1	Њива	3	0	46	29
	37	20	жута	2538/2	Њива	3	0	74	47
	37	20	жута	2538/3	Њива	3	0	39	93
	37	20	жута	2538/5	Њива	4	1	93	50
Укупно	37						26	14	55
Прогар	38	17	зелена	1776	Њива	4	0	36	75
	38	17	зелена	1779	Њива	4	0	61	80
Укупно	38						0	98	55
Прогар	39	18	сива	1755	Њива	5	0	34	69
	39	20	сива	2623/2	Њива	3	0	56	67
	39	17	сива	2516	Њива	3		93	90
	39	17	сива	2517	Њива	3	1	61	27
	39	17	сива	2625/1	воћњак	4	0	09	79
	39	17	сива	2625/2	воћњак	4	0	03	41
Укупно	39						3	59	73
Прогар	40	18	браон	1694	Њива	4	0	56	43
	40	18	браон	1695	Њива	4	0	43	00
	40	12	браон	1692	пашњак	3	2	62	36
	40	12	браон	1691/1	трстик	2	7	72	45
Укупно	40						11	34	24
Прогар	41	18	плава	1727	Њива	4	0	87	86
	41	18	плава	1728	Њива	4	1	40	50
	41	18	плава	1731	Њива	4	0	41	83
	41	18	плава	1732	Њива	4	0	37	83
Укупно	41						3	08	07
Прогар	42	20	љубичаста	2591/2	воћњак	4	0	05	16
	42	20	љубичаста	2592/2	воћњак	4	0	10	94
Укупно	42						0	16	10
Прогар	43	20	црвена	2582/1	Њива	3	0	82	17











	43	20	црвена	2582/2	Њива	3	0	03	63
	43	20	црвена	2582/3	Њива	3	0	10	19
	43	23	црвена	2584/1	Њива	3	0	98	69
	43	20	црвена	2584/2	Њива	3	0	06	02
	43	20	црвена	2584/3	Њива	3	0	14	18
	43	20	црвена	2586/1	Њива	3	0	61	78
	43	20	црвена	2586/2	Њива	3	0	04	13
	43	20	црвена	2586/3	Њива	3	0	09	30
	43	20	црвена	2587/1	Њива	3	0	91	73
	43	20	црвена	2587/2	Њива	3	0	06	74
	43	20	црвена	2587/3	Њива	3	0	09	66
	43	20	црвена	2588/1	Њива	3	0	34	86
	43	20	црвена	2588/2	Њива	3	0	02	72
	43	20	црвена	2588/3	Њива	3	0	05	40
	43	20	црвена	2589/1	Њива	3	0	06	93
	43	20	црвена	2590/2	Њива	3	0	03	73
	43	20	црвена	2591/1	Њива	3	0	76	04
	43	20	црвена	2592/3	Њива	3	0	76	37
	43	20	црвена	2592/4	Њива	3	0	56	29
	43	20	црвена	2593/1	Њива	3	0	31	67
	43	20	црвена	2593/2	Њива	3	0	02	41
	43	20	црвена	2593/3	Њива	3	0	06	49
	43	20	црвена	2595/1	Њива	3	0	72	97
	43	20	црвена	2595/2	Њива	3	0	08	75
	43	20	црвена	2595/3	Њива	3	0	23	05
	43	20	црвена	2595/4	Њива	3	0	54	74
	43	20	црвена	2598/1	Њива	3	0	77	71
	43	20	црвена	2598/2	Њива	3	0	04	43
	43	20	црвена	2598/3	Њива	3	0	11	29
	43	20	црвена	2599/1	Њива	3	0	69	22
	43	20	црвена	2599/2	Њива	3	0	03	87
	43	20	црвена	2599/3	Њива	3	0	09	52
	43	20	црвена	2600/1	Њива	3	0	34	33
	43	20	црвена	2600/2	Њива	3	0	01	90
	43	20	црвена	2600/3	Њива	3	0	04	56
	43	20	црвена	2607/1	Њива	3	0	79	06
	43	20	црвена	2607/2	Њива	3	0	03	54
	43	20	црвена	2607/3	Њива	3	0	07	92
Укупно	43						10	68	49
Прогар	44	21	браон	2518/1	Њива	3		73	42
	44	21	браон	2518/2	Њива	3		10	49
	44	20	браон	2519/1	Њива	3	1	90	98
	44	20	браон	2519/2	Њива	3		36	44
	44	20	браон	2520	Њива	3		99	16
	44	21	браон	2521	Њива	3		88	01






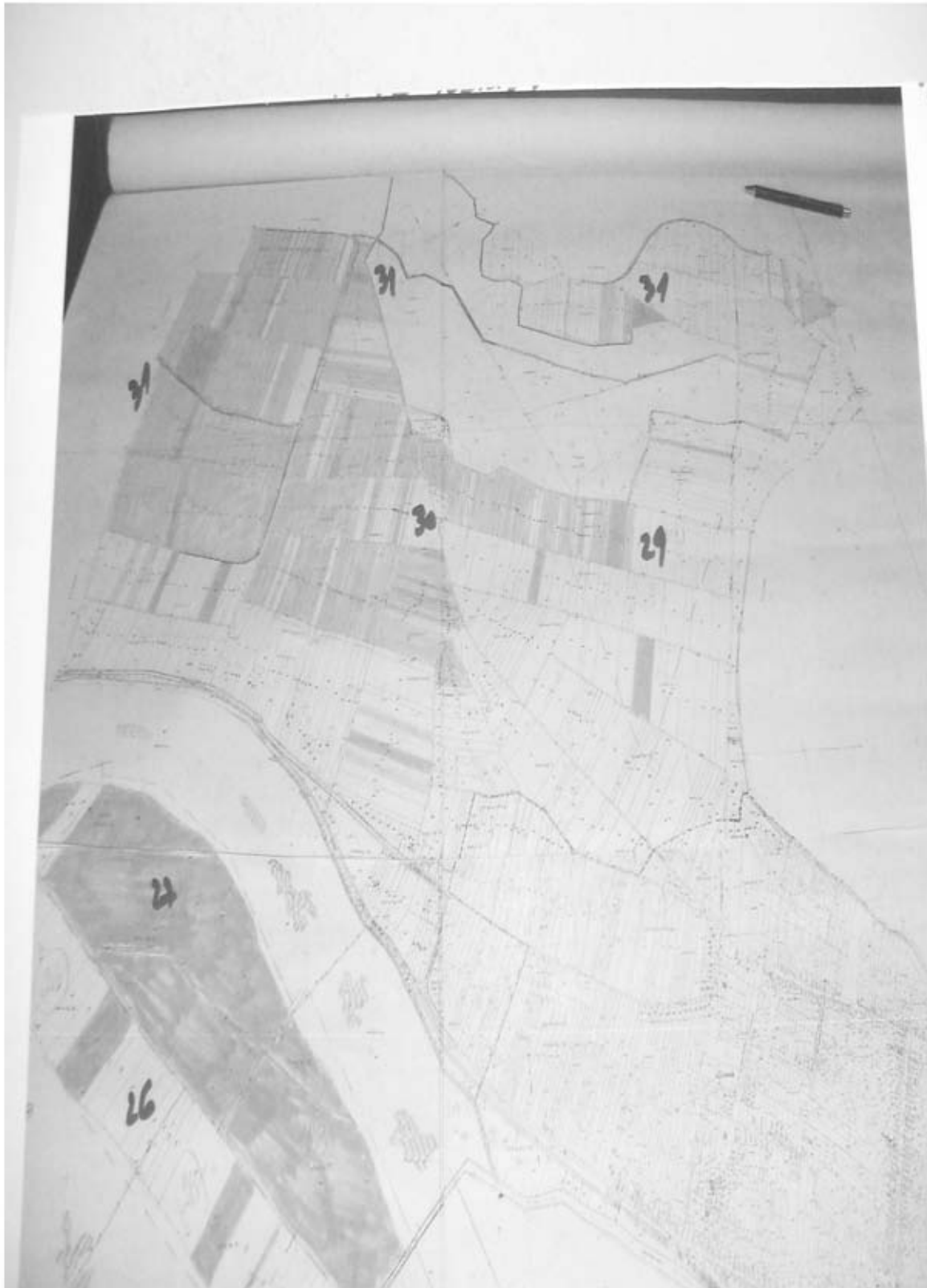
	44	20	браон	2522/2	Њива	3		69	12
	44	20	браон	2522/3	Њива	3		69	12
	44	20	браон	2522/4	Њива	3		69	12
	44	20	браон	2523/1	Њива	3		63	52
	44	20	браон	2523/2	Њива	3		31	76
	44	20	браон	2523/3	Њива	3		12	49
	44	20	браон	2524/1	Њива	3		17	22
	44	20	браон	2524/2	Њива	3	2	03	33
	44	20	браон	2525/3	Њива	3		57	50
	44	21	браон	2529/2	Њива	3		47	36
	44	21	браон	2531	Њива	3	1	24	79
	44	18	браон	2534	Њива	3	2	36	08
	44	21	браон	2535	Њива	3	2	33	59
	44	20	браон	2536/1	Њива	3		67	39
	44	20	браон	2536/2	Њива	3		67	39
	44	20	браон	2536/3	Њива	3		67	39
	44	20	браон	2537	Њива	3	2	12	21
	44	20	браон	2538/1	Њива	3		46	29
	44	20	браон	2538/2	Њива	3		74	42
	44	20	браон	2538/3	Њива	3		39	93
Укупно	44						23	08	52
Прогар	45	23	зелена	2571/1	Њива	4	1	37	50
	45	23	зелена	2571/2	Њива	4	0	01	92
	45	23	зелена	2571/3	Њива	4	0	10	81
	45	23	зелена	2572/1	Њива	4	1	63	89
	45	23	зелена	2572/2	Њива	4	0	02	51
	45	23	зелена	2572/3	Њива	4	0	13	60
	45	23	зелена	2573/1	Њива	4	2	11	06
	45	23	зелена	2573/2	Њива	4	0	03	62
	45	23	зелена	2573/3	Њива	4	0	18	65
	45	23	зелена	2574/1	Њива	4	0	52	55
	45	23	зелена	2574/2	Њива	4	0	00	97
	45	23	зелена	2574/3	Њива	4	0	04	81
	45	23	зелена	2575/1	Њива	4	1	51	12
	45	23	зелена	2575/2	Њива	4	0	02	98
	45	23	зелена	2575/3	Њива	4	0	14	21
	45	23	зелена	2576/1	Њива	4	2	21	14
	45	23	зелена	2576/2	Њива	4	0	04	89
	45	23	зелена	2576/3	Њива	4	0	21	93
	45	23	зелена	2577/1	Њива	3	2	07	73
	45	23	зелена	2577/2	Њива	3	0	05	64
	45	23	зелена	2577/3	Њива	3	0	22	07
	45	23	зелена	2578/1	Њива	3	0	32	42
	45	23	зелена	2578/2	Њива	3	0	01	06

	45	23	зелена	2578/3	Њива	3	0	03	60
	45	23	зелена	2579/1	Њива	3	0	48	68
	45	23	зелена	2579/2	Њива	3	0	01	68
	45	23	зелена	2579/3	Њива	3	0	05	49
Укупно	45						13	66	53
Све укупно	11				Прогар		100	80	69

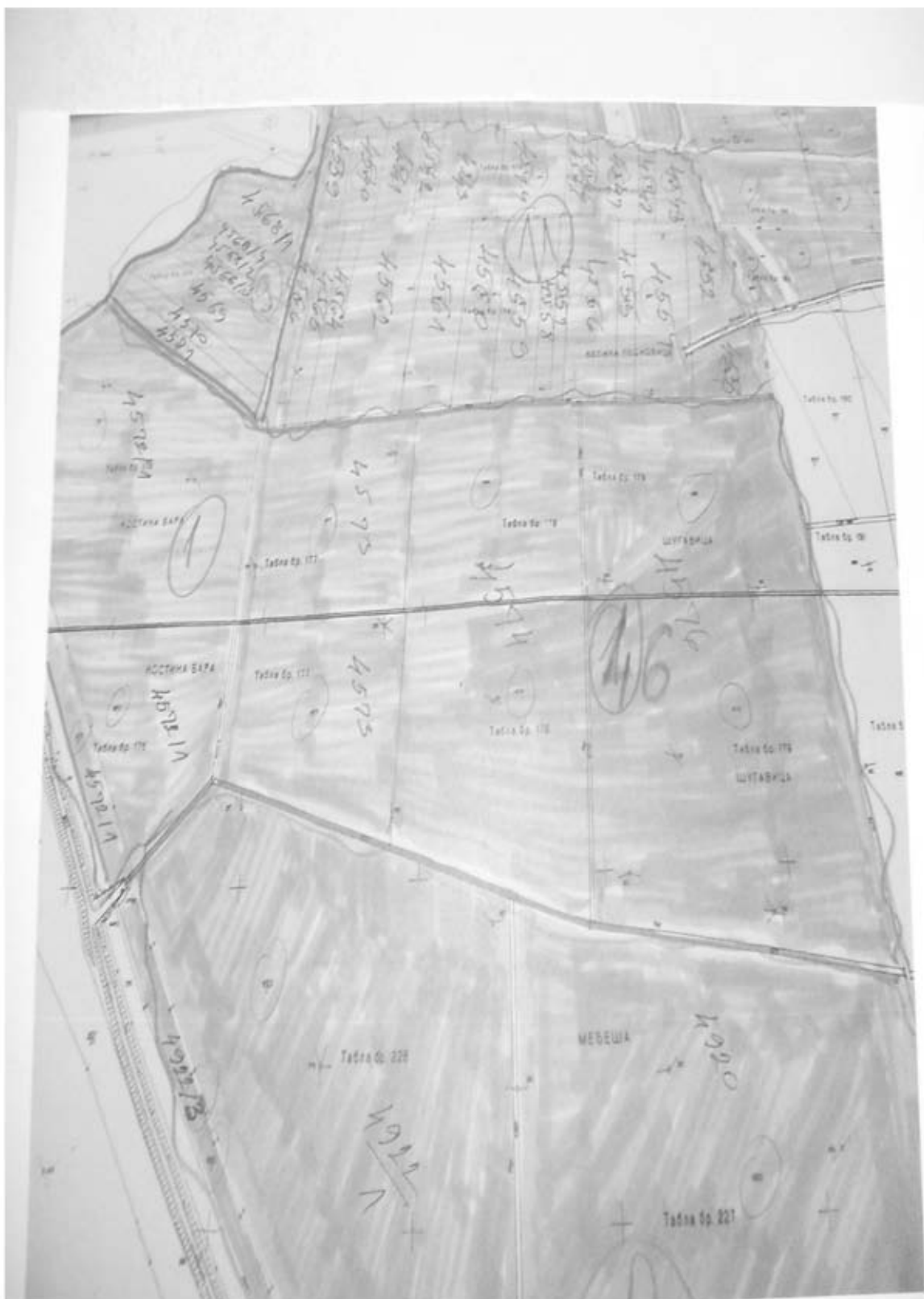




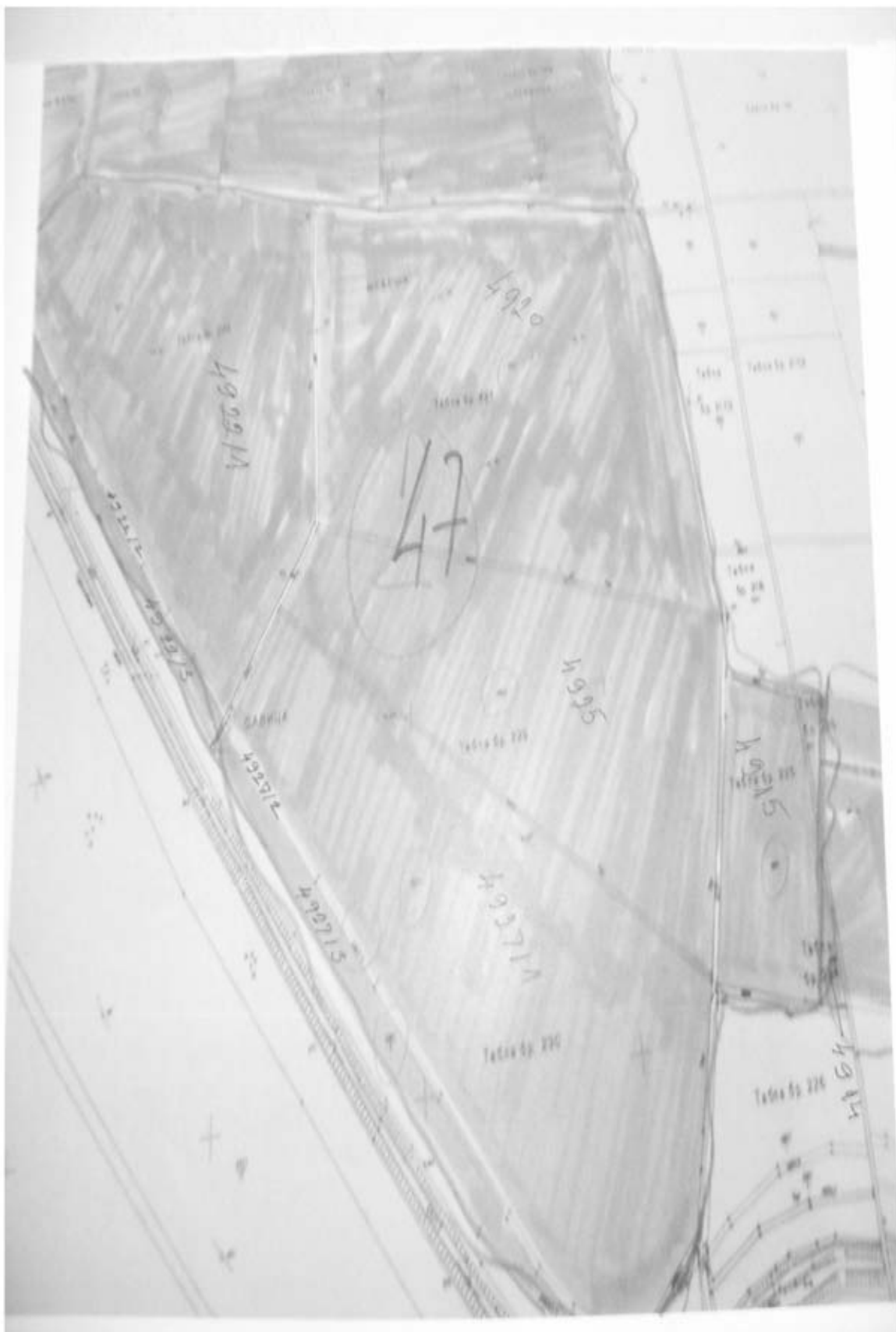
КО Бољевци

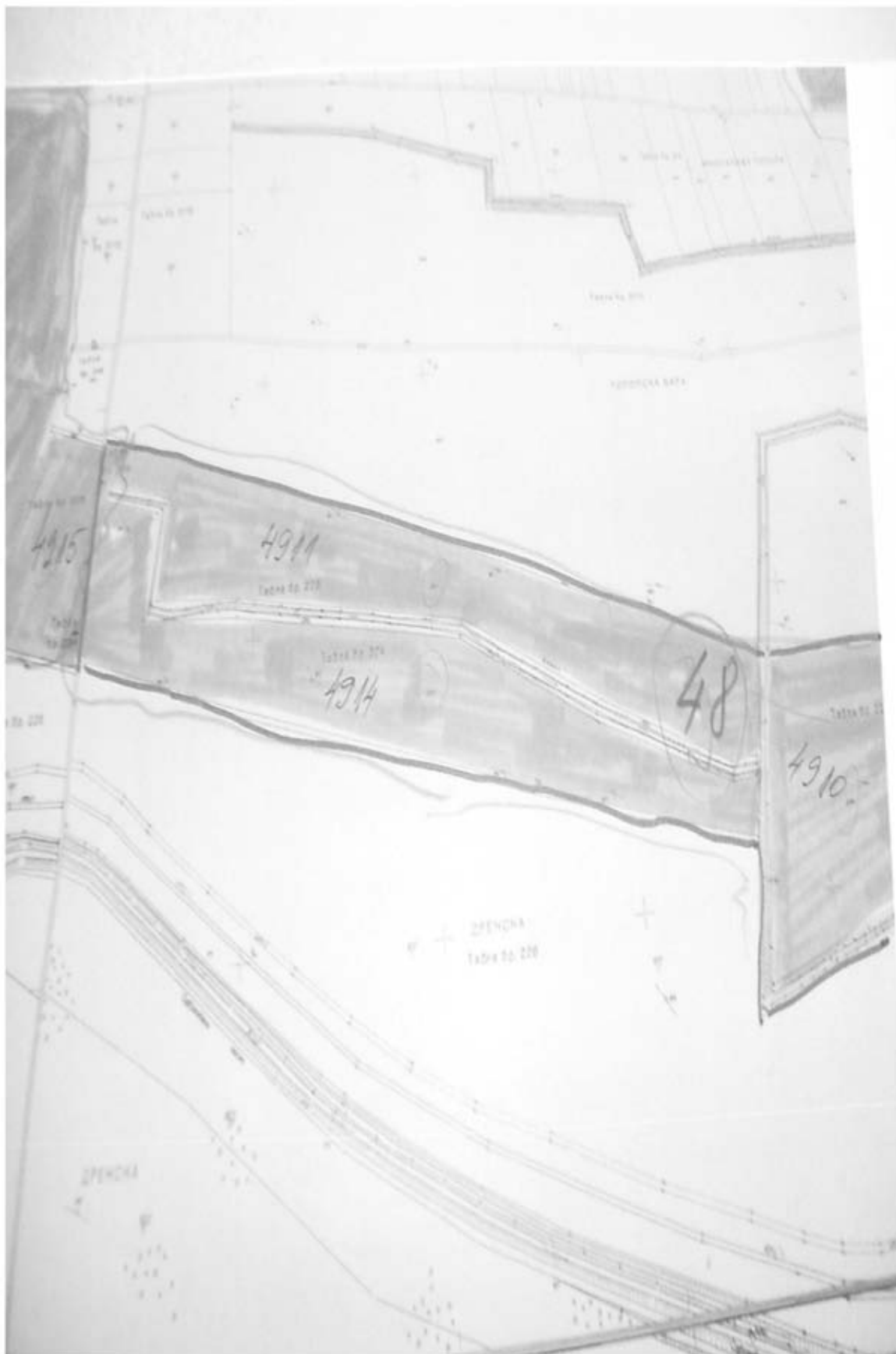


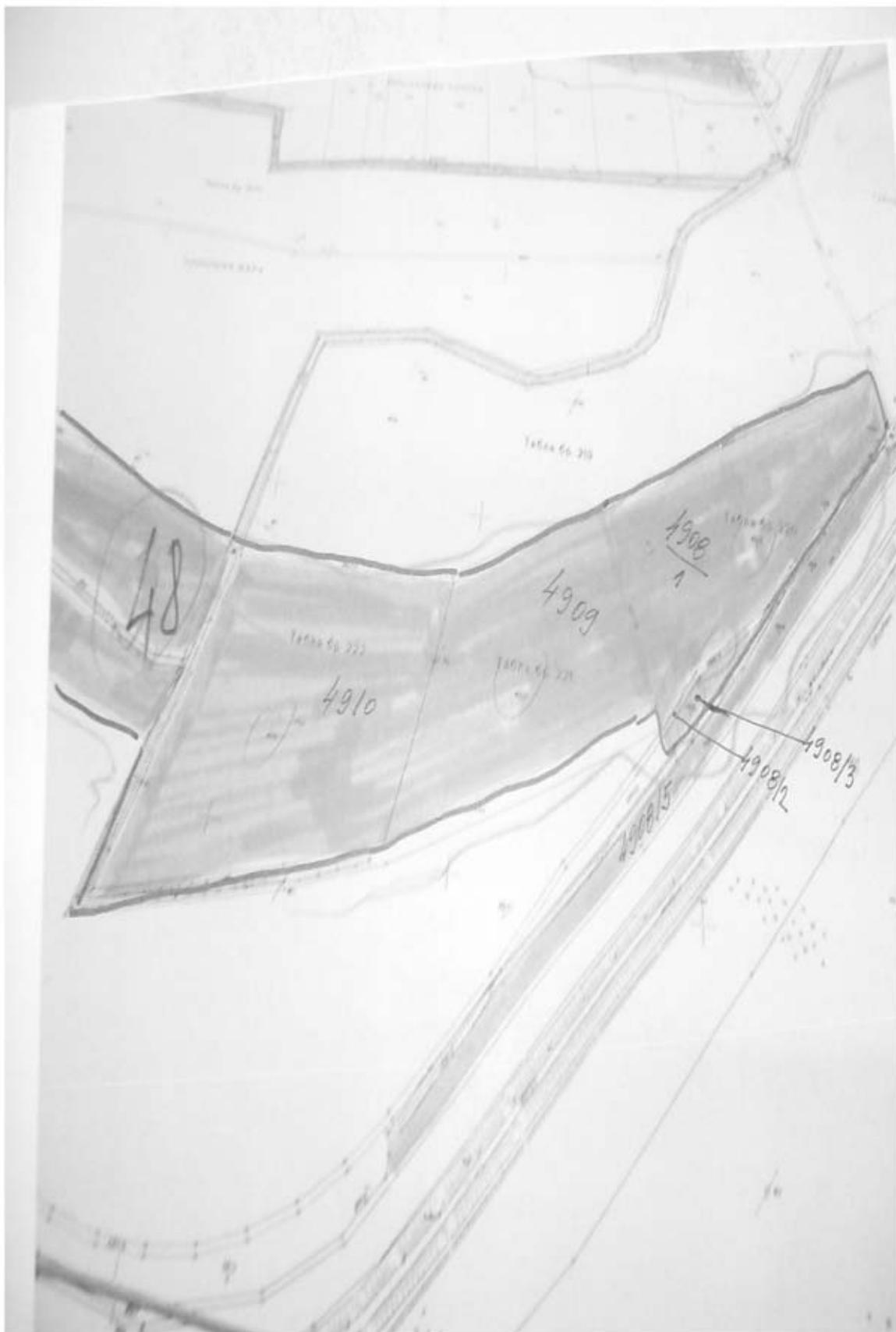
КО	Број јавног надметања	Број детаљног листа	Боја	Број кат. парцеле	Култура	Класа	Површина		
							ha	ar	m ²
Бољевци	46	31	црвена	45/3	Њива	3	4	06	16
	46	31	црвена	45/3	Њива	4	6	62	05
	46	31	црвена	45/4	Њива	3	2	26	36
	46	31	црвена	45/4	Њива	4	10	60	67
	46	31	црвена	45/6	Њива	4	19	82	18
	46	31	црвена	4572/1	Њива	3	18	33	45
	46	31	црвена	4572/2	Њива	3	2	10	90
Укупно	46						64	11	77
Бољевци	47	31	оранж	4915	Њива	4	2	64	03
	47	31	оранж	4920	Њива	3	17	53	65
	47	31	оранж	4925	Њива	3	1	52	11
	47	31	оранж	4925	Њива	4	7	86	00
	47	31	оранж	4922/1	Њива	4	16	74	80
	47	31	оранж	4922/2	Њива	4		32	98
	47	31	оранж	4922/3	Њива	4	1	19	67
	47	31	оранж	4927/1	Њива	4	11	30	42
	47	31	оранж	4927/2	Њива	4		32	20
	47	31	оранж	4927/3	Њива	4	1	32	98
Укупно	47						60	78	84
Бољевци	48	30	браон	4909	Њива	3	3	53	48
	48	30	браон	4910	Њива	4	5	76	54
	48	30	браон	4911	Њива	4	7	97	79
	48	30	браон	4914	Њива	4	7	57	66
	48	30	браон	4908/1	Њива	3	4	15	21
	48	30	браон	4908/2	Њива	3		07	38
	48	30	браон	4908/3	Њива	3		16	99
	48	30	браон	4908/4	Њива	3		00	98
Укупно	48						29	26	03
Бољевци	49	30	љубичаста	48/0/1	Њива	3	1	24	98
	49	30	љубичаста	48/0/2	Њива	3		01	57
	49	30	љубичаста	48/1/1	Њива	3	1	28	47
	49	30	љубичаста	48/1/2	Њива	3		01	31
	49	30	љубичаста	48/2/1	Њива	3		73	67
	49	30	љубичаста	48/2/2	Њива	3	0	00	60
	49	30	љубичаста	48/3/1	Њива	3	0	43	32
	49	30	љубичаста	48/3/2	Њива	3	1	15	35
	49	30	љубичаста	48/3/4	Њива	3		00	30
	49	30	љубичаста	48/3/5	Њива	3		00	58
	49	30	љубичаста	48/3/6	Њива	3		00	16
	49	30	љубичаста	48/4/1	Њива	3	0	28	71
	49	30	љубичаста	48/4/2	Њива	3	0	00	05

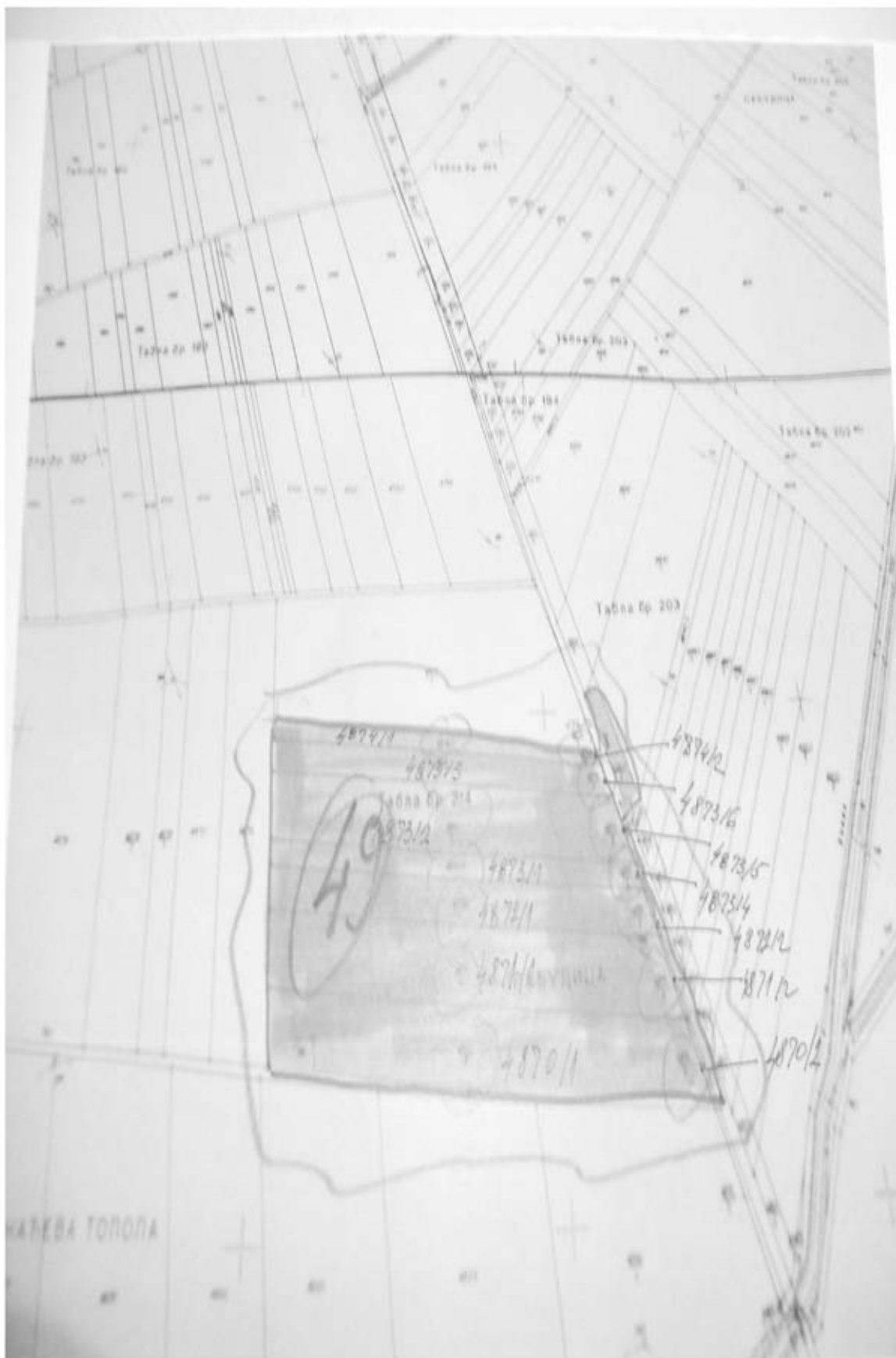












Укупно	49						5	19	07
Бољеаци	50	27	црвена	4644	Њива	4	2	13	04
	50	27	црвена	4645	Њива	4		90	87
	50	27	црвена	4648	Њива	4	1	20	67
	50	27	црвена	4649	Њива	4	4	03	66
	50	27	црвена	4650	Њива	4	0	63	39
	50	27	црвена	4651	Њива	4	4	01	85
	50	26	црвена	4651	Њива	4	4	01	85
	50	26	црвена	4653	Њива	4		27	31
	50	26	црвена	4654	Њива	4		38	66
	50	27	црвена	4656	Њива	4	4	45	64
	50	27	црвена	4658	Њива	4	1	77	65
	50	27	црвена	4659	Њива	4	2	26	89
	50	27	црвена	4660	Њива	4	1	16	55
	50	27	црвена	4641/1	Њива	4	1	86	75
	50	27	црвена	4641/3	Њива	4		36	56
	50	27	црвена	4661/1	Њива	4	0	34	82
	50	27	црвена	4661/2	Њива	4	0	06	48
	50	27	црвена	4661/3	Њива	4	0	31	40
Укупно	50						30	24	04
Бољеаци	51	26	браон	4606	Њива	4	0	64	50
	51	27	браон	4608	Њива	4	0	15	19
	51	27	браон	4609	Њива	4	3	35	34
	51	27	браон	4610	Њива	4	0	65	31
	51	27	браон	4612	Њива	4	0	80	17
	51	27	браон	4614	Њива	4	2	75	15
	51	27	браон	4615	Њива	4	0	54	93
	51	27	браон	4616	Њива	4		92	36
	51	26	браон	4619	Њива	4	2	00	77
	51	26	браон	4620	Њива	4	0	23	30
	51	26	браон	4621	Њива	4	1	73	82
	51	27	браон	4622	Њива	4	1	28	52
	51	27	браон	4623	Њива	4	1	36	51
	51	27	браон	4624	Њива	4	0	72	88
	51	27	браон	4625	Њива	4	1	26	96
	51	27	браон	4626	Њива	4	0	27	33
	51	27	браон	4627	Њива	4	0	64	80
	51	27	браон	4628	Њива	4	2	68	58
	51	27	браон	4629	Њива	4		34	73
	51	27	браон	4630	Њива	4	0	61	89
	51	27	браон	4631	Њива	4	2	09	00
	51	27	браон	4634	Њива	4		96	51
	51	27	браон	4363/3	Њива	4	0	46	15
	51	27	браон	4607/1	Њива	4	1	72	72
	51	27	браон	4607/2	Њива	4	1	72	72

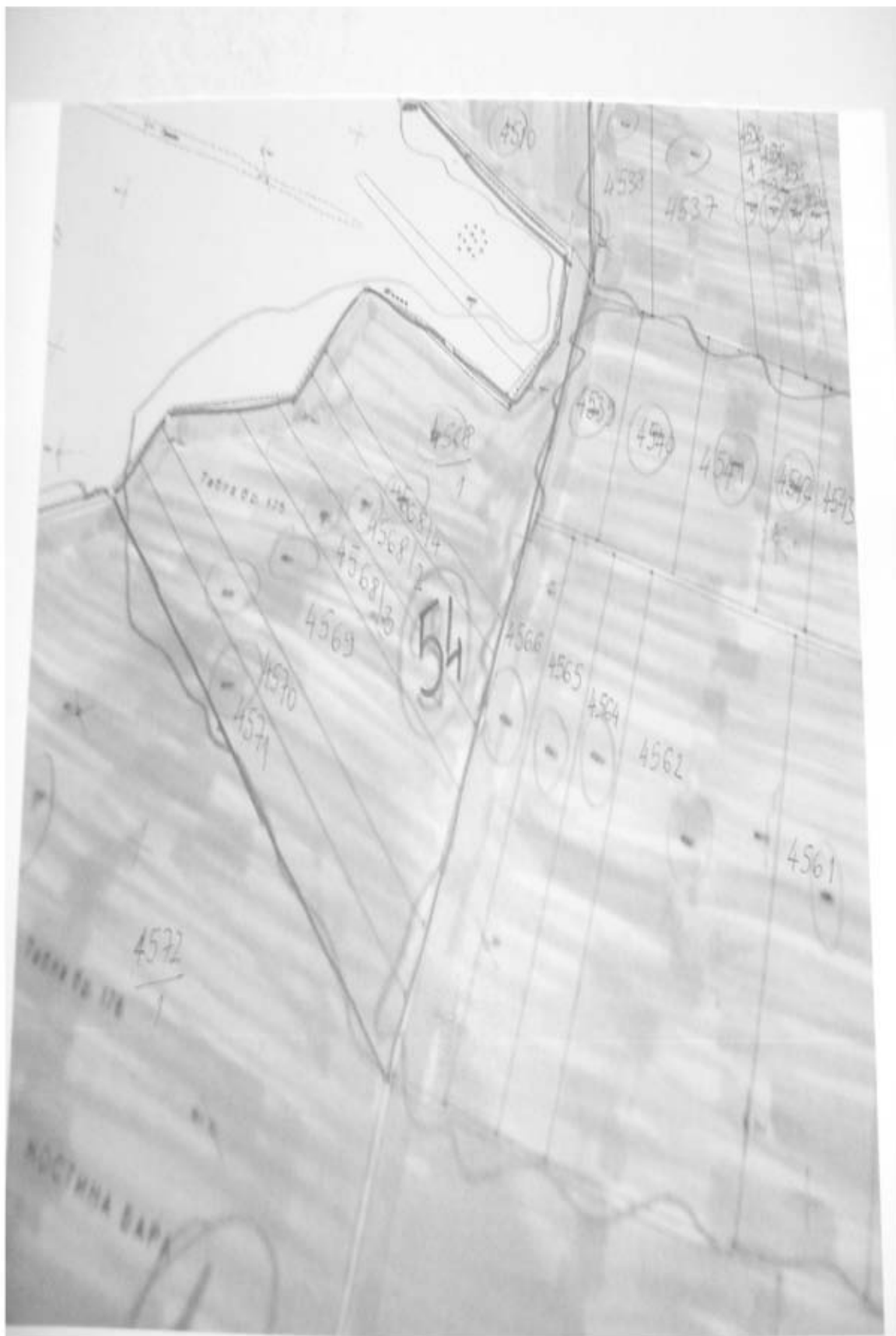




	51	27	браон	4617/1	Њива	4	1	61	81
	51	27	браон	4617/2	Воћњак	2	0	20	40
Укупно	51						31	72	30
Бољевци	52	26	оранж	4578	Њива	4	0	80	30
	52	26	оранж	4579	Њива	4	1	11	14
	52	26	оранж	4580	Њива	4	1	51	30
	52	26	оранж	4582	Њива	4	1	34	36
	52	27	оранж	4584	Њива	4	1	83	26
	52	27	оранж	4585	Њива	4	1	57	36
	52	27	оранж	4586	Њива	4	1	33	80
	52	27	оранж	4587	Њива	4		74	84
	52	27	оранж	4588	Њива	4	1	03	05
	52	27	оранж	4589	Њива	4		87	97
	52	27	оранж	4590	Њива	4		50	68
	52	27	оранж	4591	Њива	4		47	62
	52	27	оранж	4592	Њива	4		65	87
	52	27	оранж	4593	Њива	4		41	64
	52	27	оранж	4594	Њива	4	1	96	51
	52	27	оранж	4596	Њива	4	3	18	49
	52	27	оранж	4597	Њива	4		96	59
	52	27	оранж	4598	Њива	4	1	11	33
	52	27	оранж	4599	Њива	4		33	79
	52	27	оранж	4600	Њива	4	2	31	00
	52	27	оранж	4601	Њива	4	2	06	62
	52	26	оранж	4602	Њива	4	2	10	77
	52	26	оранж	4603	Њива	4	2	79	19
	52	26	оранж	4604	Њива	4		63	33
Укупно	52						31	15	81
Бољевци	53	26	љубичаста	4471	Њива	4	1	78	35
	53	26	љубичаста	4472	Њива	4	3	21	55
	53	26	љубичаста	4474	Њива	4	2	26	64
	53	26	љубичаста	4476	Њива	4	0	85	87
	53	27	љубичаста	4477	Њива	4	1	94	21
	53	27	љубичаста	4478	Њива	4	1	10	57
	53	27	љубичаста	4479	Њива	4	0	45	28
	53	27	љубичаста	4480	Њива	4	1	18	62
	53	27	љубичаста	4481	Њива	4		94	56
Укупно	53						13	75	65
Бољевци	54	26	плава	4503	Њива	4	1	36	45
	54	26	плава	4504	Њива	4	1	45	85
	54	26	плава	4506	Њива	3	1	23	32
	54	26	плава	4506	Њива	4		36	23
	54	26	плава	4507	Њива	3		31	80
	54	26	плава	4507	Њива	4		13	64
	54	26	плава	4508	Њива	3		30	46







	54	26	плава	4508	Њива	4		13	70
	54	26	плава	4509	Њива	3		97	08
	54	26	плава	4509	Њива	4		96	23
	54	26	плава	4510	Њива	3	2	88	60
	54	26	плава	4569	Њива	3	2	15	00
	54	26	плава	4570	Њива	3	1	08	74
	54	26	плава	4571	Њива	3	1	24	46
	54	26	плава	4568/1	Њива	3	2	47	15
	54	26	плава	4568/2	Њива	3	0	94	65
	54	26	плава	4568/3	Њива	3		92	21
	54	26	плава	4568/4	Њива	3		48	98
Укупно	54						19	44	55
Бољевци	55	26	зелена	4514	Њива	4	2	03	53
	55	26	зелена	4517	Њива	4	0	66	73
	55	26	зелена	4520	Њива	4	2	34	78
	55	26	зелена	4521	Њива	4	0	27	74
	55	26	зелена	4522	Њива	4	1	26	96
	55	26	зелена	4523	Њива	4	2	43	38
	55	26	зелена	4524	Њива	4	1	07	33
	55	26	зелена	4525	Њива	4		57	10
	55	26	зелена	4526	Њива	4	1	30	54
	55	26	зелена	4528	Њива	4		77	79
	55	26	зелена	4529	Њива	4	1	55	89
	55	26	зелена	4531	Њива	4	1	28	89
	55	26	зелена	4532	Њива	4	1	30	21
	55	26	зелена	4533	Њива	4	3	59	49
	55	26	зелена	4534	Њива	3		56	10
	55	26	зелена	4534	Њива	4		85	58
	55	26	зелена	4535	Њива	3		62	79
	55	26	зелена	4535	Њива	4		87	71
	55	26	зелена	4537	Њива	3	2	21	99
	55	26	зелена	4537	Њива	4	1	14	66
	55	26	зелена	4538	Њива	3	1	43	04
	55	26	зелена	4538	Њива	4		88	15
	55	26	зелена	4519/1	Њива	4	0	69	84
	55	26	зелена	4519/2	Њива	4	1	05	50
	55	26	зелена	4519/3	Њива	4	0	79	03
	55	26	зелена	4519/4	Њива	4		52	82
	55	26	зелена	4519/5	Њива	4		60	33
	55	26	зелена	4536/1	Њива	3		49	01
	55	26	зелена	4536/1	Њива	4		24	73
	55	26	зелена	4536/2	Њива	3		50	01
	55	26	зелена	4536/2	Њива	4		23	74
	55	26	зелена	4536/3	Њива	3		50	50
	55	26	зелена	4536/3	Њива	4		23	24

	55	26	зелена	4536/4	Њива	3		50	80
	55	26	зелена	4536/4	Њива	4		22	94
Укупно	55						35	72	87
Бољевци	56	26	сива	4539	Њива	4	0	97	53
	56	26	сива	4540	Њива	4	1	16	92
	56	26	сива	4541	Њива	4	1	23	82
	56	26	сива	4542	Њива	4	0	70	02
	56	26	сива	4543	Њива	4	1	93	10
	56	26	сива	4544	Њива	4	1	78	54
	56	26	сива	4545	Њива	4		42	36
	56	26	сива	4546	Њива	4		37	33
	56	26	сива	4547	Њива	4	1	10	62
	56	26	сива	4548	Њива	4		39	93
	56	26	сива	4549	Њива	4	1	17	92
	56	26	сива	4552	Њива	4	1	55	01
	56	26	сива	4553	Њива	4	1	02	07
	56	26	сива	4554	Њива	4	2	56	57
	56	26	сива	4555	Њива	4	0	85	29
	56	26	сива	4556	Њива	4	2	40	79
	56	26	сива	4557	Њива	4	0	57	99
	56	26	сива	4558	Њива	4	0	74	62
	56	26	сива	4559	Њива	4	1	97	42
	56	26	сива	4560	Њива	4	1	85	01
	56	26	сива	4561	Њива	4	2	42	08
	56	26	сива	4562	Њива	3	0	95	59
	56	26	сива	4562	Њива	4	2	70	34
	56	26	сива	4564	Њива	3	0	22	99
	56	26	сива	4564	Њива	4	0	76	94
	56	26	сива	4565	Њива	3	0	24	21
	56	26	сива	4565	Њива	4	0	83	20
	56	26	сива	4566	Њива	3	0	22	38
	56	26	сива	4566	Њива	4	0	81	33
Укупно	56						34	01	92
Бољевци	57	21	жута	4461	Њива	4	0	20	00
	57	21	жута	4462	Њива	3	1	53	67
	57	21	жута	4465	Њива	3	5	59	03
	57	21	жута	4468	Њива	4	2	44	56
	57	21	жута	4469	Њива	4	2	82	14
	57	21	жута	4483	Њива	4	3	11	78
	57	21	жута	4484	Њива	4	1	10	24
	57	21	жута	4487	Њива	4	1	02	48
	57	21	жута	4488	Њива	4	1	43	06
	57	21	жута	4491	Њива	3	1	69	34
Укупно	57						20	96	30
Бољевци	58	21	црвена	4406	Њива	3	0	44	39











	5B	21	црвена	4406	Њива	4	0	79	30
	5B	21	црвена	4409	Њива	3	0	72	16
	5B	21	црвена	4411	Њива	3	4	86	13
	5B	21	црвена	4413	Њива	3	2	67	16
	5B	21	црвена	4441	Њива	4	1	12	38
	5B	21	црвена	4412/1	Њива	3	1	08	38
	5B	21	црвена	4412/2	Њива	3	1	08	38
	5B	21	црвена	4442/1	Њива	4	0	66	36
Укупно	5B						13	44	64
Бољевци	59	20	зелена	4377	Виноград	3	0	19	95
	59	20	зелена	4378	Њива	4	0	50	98
	59	20	зелена	4379	Њива	4	0	79	40
	59	20	зелена	4380	Њива	4	1	80	56
	59	20	зелена	4381	Њива	4	0	47	62
	59	20	зелена	4383	Њива	4	2	56	98
	59	20	зелена	4387	Њива	4	0	24	00
	59	20	зелена	4390	Њива	4	0	26	13
	59	20	зелена	4395	Њива	4	1	13	17
	59	20	зелена	4396	Њива	4	1	33	84
	59	20	зелена	4397	Њива	4	2	65	23
	59	20	зелена	4399	Њива	4	1	22	11
	59	20	зелена	4401	Њива	4	1	78	62
	59	20	зелена	4402	Њива	4	1	58	66
	59	20	зелена	4382/1	Њива	4	0	45	50
	59	20	зелена	4382/2	Њива	4	0	45	52
	59	20	зелена	4382/3	Њива	4	0	45	40
	59	20	зелена	4382/4	Њива	4	0	45	10
	59	20	зелена	4384/1	Њива	4	1	35	74
	59	20	зелена	4384/2	Њива	4	0	91	55
	59	20	зелена	4385/1	Њива	4	0	33	86
	59	20	зелена	4385/2	Виноград	3	0	12	14
	59	20	зелена	4388/1	Њива	3	1	57	57
	59	20	зелена	4388/2	Њива	3	0	28	86
	59	20	зелена	4389/3	Њива	4	0	32	43
	59	20	зелена	4391/1	Њива	4	0	86	52
	59	20	зелена	4391/2	Њива	4	0	15	71
	59	20	зелена	4403/1	Њива	4	1	06	04
	59	20	зелена	4403/2	Виноград	3	0	12	00
Укупно	59						25	51	19
Бољевци	60	70	сива	4415	Њива	3	2	26	66
	60	70	сива	4417	Њива	3	0	30	86
	60	70	сива	4419	Њива	3	0	39	15
	60	70	сива	4420	Њива	3	3	24	74
	60	70	сива	4421	Њива	3	1	60	83
	60	70	сива	4421	Њива	4	0	37	08



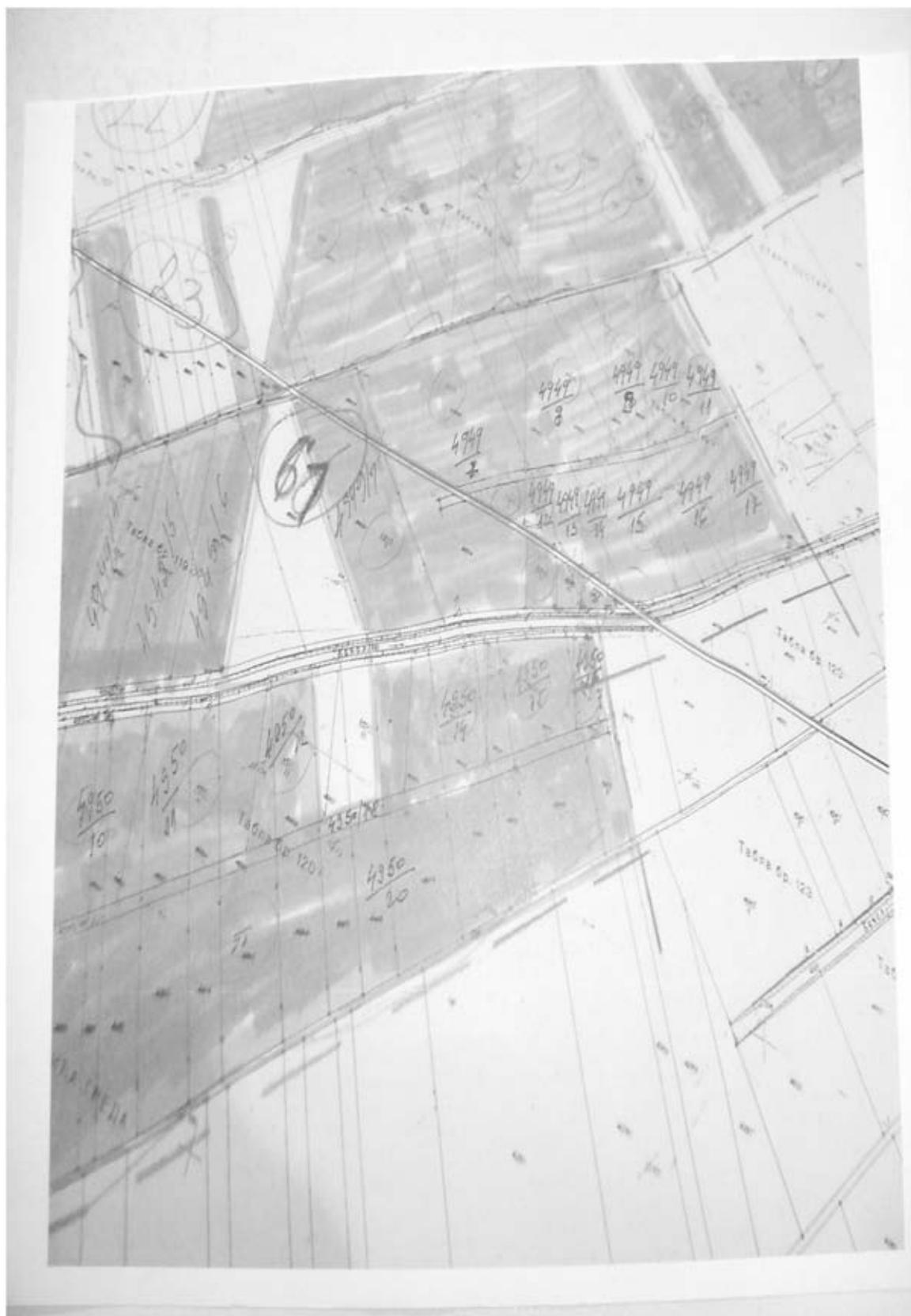






	60	70	сива	4422	Њива	3	1	62	99
	60	70	сива	4422	Њива	4	1	29	90
	60	70	сива	4423	Њива	3	0	77	50
	60	70	сива	4423	Њива	4	0	95	29
	60	70	сива	4416/7	Њива	3	0	31	54
	60	70	сива	4429/1	Њива	4	2	34	87
	60	70	сива	4429/7	Њива	4	0	38	16
	60	70	сива	4430/1	Њива	4	0	96	49
	60	70	сива	4430/7	Њива	4	0	23	20
Укупно	60						17	09	26
Большвци	61	70	жута	4301/7	Њива	3	0	08	19
	61	70	жута	4302/7	Њива	4	0	04	81
	61	70	жута	4303/7	Њива	4	0	06	65
	61	70	жута	4304/7	Њива	4	0	06	97
	61	70	жута	4305/7	Њива	3	0	04	67
	61	70	жута	4306/7	Њива	3	0	02	46
	61	70	жута	4307/7	Њива	4	0	04	83
	61	70	жута	4308/7	Њива	4	0	02	26
	61	20	жута	4309/2	Њива	4	0	03	77
	61	20	жута	4310/2	Њива	4	0	00	15
	61	20	жута	4310/3	Њива	4	0	13	16
	61	20	жута	4311/2	Њива	4	0	00	25
	61	20	жута	4311/3	Њива	4	0	06	10
	61	20	жута	4312/2	Њива	3	0	00	72
	61	20	жута	4312/3	Њива	3	0	10	36
	61	20	жута	4313/2	Њива	3	0	00	18
	61	20	жута	4313/3	Њива	3	0	02	64
	61	20	жута	4949/2	Њива	3	1	72	12
	61	20	жута	4949/2	Њива	4		07	25
	61	20	жута	4949/3	Њива	3	1	49	88
	61	20	жута	4949/3	Њива	4		33	63
	61	20	жута	4949/4	Њива	3		92	74
	61	20	жута	4949/4	Њива	4		22	84
	61	20	жута	4949/5	Њива	3		92	49
	61	20	жута	4949/5	Њива	4		22	83
	61	20	жута	4949/6	Њива	3		92	56
	61	20	жута	4949/6	Њива	4		22	53
	61	20	жута	4949/7	Њива	3	6	79	71
	61	20	жута	4949/7	Њива	4	1	18	94
	61	20	жута	4949/8	Њива	3	2	00	05
	61	20	жута	4949/9	Њива	3		99	95
Укупно	61						18	85	69
Большвци	62	20	црвена	3849/4	Њива	4	0	03	44
	62	20	црвена	3849/5	Њива	4	0	00	49
	62	20	црвена	3849/6	Њива	4	0	04	62



	62	20	црвена	3849/7	Њива	4	0	19	18
	62	20	црвена	3849/8	Њива	4	0	02	62
	62	20	црвена	3849/9	Њива	4	0	20	41
	62	20	црвена	3850/2	Њива	3	0	01	46
	62	20	црвена	3850/3	Њива	3	0	05	39
	62	20	црвена	3851/3	Њива	3	0	15	50
	62	20	црвена	3852/2	Њива	3	0	03	76
	62	20	црвена	3852/3	Њива	3	0	10	71
	62	20	црвена	3853/2	Њива	3	0	03	67
	62	20	црвена	3853/3	Њива	3	0	10	550
	62	20	црвена	3854/2	Њива	3	0	00	07
	62	20	црвена	3854/3	Њива	3	0	06	30
Укупно	62						1	13	12
Бољевци	63	1/	зелена	4954/16	Њива	3	6	19	45
	63	1/	зелена	4954/16	Њива	4		88	95
	63	1/	зелена	4954/1/	Њива	3		64	01
	63	1/	зелена	4954/1/	Њива	4		11	86
Укупно	63						/	84	2/
Бољевци	64	1/	оранж	3780	Њива	2	1	00	00
	64	1/	оранж	3891	Њива	3	1	2/	/0
	64	1/	оранж	3892	Њива	3	1	52	39
	64	1/	оранж	3345/3	Њива	3	0	55	15
	64	1/	оранж	3777/1	Њива	2	0	8/	99
	64	17	оранж	3777/3	Њива	2	0	12	01
	64	17	оранж	3897/1	Њива	3	0	58	75
	64	17	оранж	3897/2	Њива	3	0	03	98
	64	17	оранж	4951/1	Њива	3	0	75	62
	64	17	оранж	4951/1	Њива	4	1	95	89
	64	17	оранж	4951/2	Њива	3	0	08	93
	64	17	оранж	4951/2	Њива	4	2	62	58
	64	17	оранж	4951/3	Њива	3	0	86	35
	64	17	оранж	4951/3	Њива	4	0	36	56
	64	17	оранж	4951/4	Њива	3	0	35	15
	64	17	оранж	4951/6	Њива	3	0	04	11
Укупно	64						13	03	16
Бољевци	65	17	црвена	4945	Њива	3	3	03	72
	65	17	црвена	3809/1	Њива	3	2	04	54
	65	17	црвена	3809/2	Њива	3	0	16	59
	65	17	црвена	3810/2	Њива	3	0	02	32
	65	17	црвена	3811/2	Њива	3	0	04	79
	65	17	црвена	3812/2	Њива	3	0	06	26
	65	17	црвена	3813/2	Њива	4	0	37	26
Укупно	65						5	75	48
Бољевци	66	16	розе	3714	Њива	3	0	08	69
	66	16	розе	3714	Њива	4	0	11	00







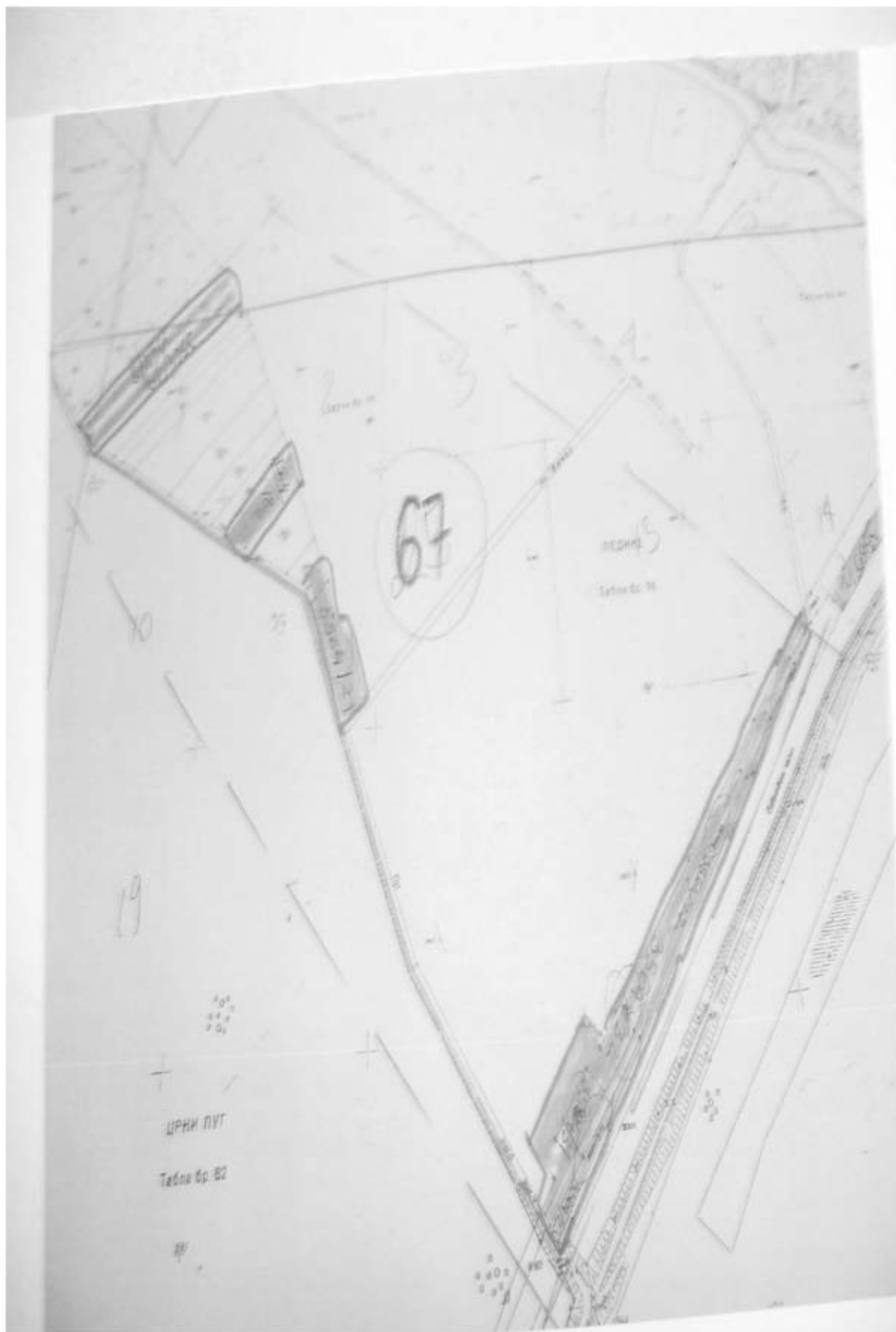







	66	16	розе	3715	Њива	3	0	17	77
	66	16	розе	3715	Њива	4	0	24	17
	66	16	розе	3716	Њива	3	0	45	41
	66	16	розе	3716	Њива	4	0	72	76
	66	16	розе	3719	Њива	3	0	22	48
	66	16	розе	3719	Њива	4	0	49	47
	66	16	розе	3721	Њива	3	0	24	12
	66	16	розе	3721	Њива	4	0	60	11
	66	16	розе	3724	Њива	3	0	12	73
	66	16	розе	3724	Њива	4	0	35	58
	66	17	розе	3725	Њива	3	0	11	98
	66	17	розе	3725	Њива	4	0	34	76
	66	17	розе	3726	Њива	3	0	25	62
	66	17	розе	3726	Њива	4	0	78	39
	66	17	розе	3730	Њива	3	0	45	01
Укупно	66						5	80	05
Бољевци	67	15	зелена	3564/10	Њива	3	0	49	00
	67	15	зелена	3564/18	Њива	3	0	37	00
	67	15	зелена	3564/21	Њива	3	0	44	19
	67	15	зелена	3564/22	Њива	3	0	42	37
	67	15	зелена	3564/23	Њива	3	0	22	56
	67	15	зелена	3564/31	Њива	3	0	13	57
	67	15	зелена	3564/32	Њива	3	1	08	54
	67	15	зелена	3564/8	Њива	3	0	50	00
Укупно	67						3	67	23
Бољевци	68	13	розе	3572/2	Њива	3	2	93	99
	68	13	розе	3576/5	Њива	3	3	10	00
	68	13	розе	3578/7	Њива	3	0	29	99
	68	13	розе	3578/9	Њива	3	1	92	01
Укупно	68						8	25	99
Бољевци	69	13	браон	3572/1	Њива	4	17	06	01
	69	13	браон	3572/1	Њива	3	22	21	49
	69	13	браон	3572/1	Њива	4	18	41	83
Укупно	69						57	69	33
Бољевци	70	13	браон	3569	Њива	3	5	68	58
	70	13	браон	3569	Њива	4	8	40	36
	70	13	браон	3570	Њива	4	2	35	90
Укупно	70						16	44	84
Бољевци	71	7	жута	2192	Њива	3	0	94	09
	71	7	жута	2782	Њива	3	0	61	26
	71	7	жута	2782	Њива	4	1	25	22
	71	7	жута	2841	Њива	5	0	13	08
	71	7	жута	2841	Њива	6	0	12	89
	71	7	жута	2848	Њива	4	1	15	95
	71	7	жута	2848	Њива	5	0	78	10










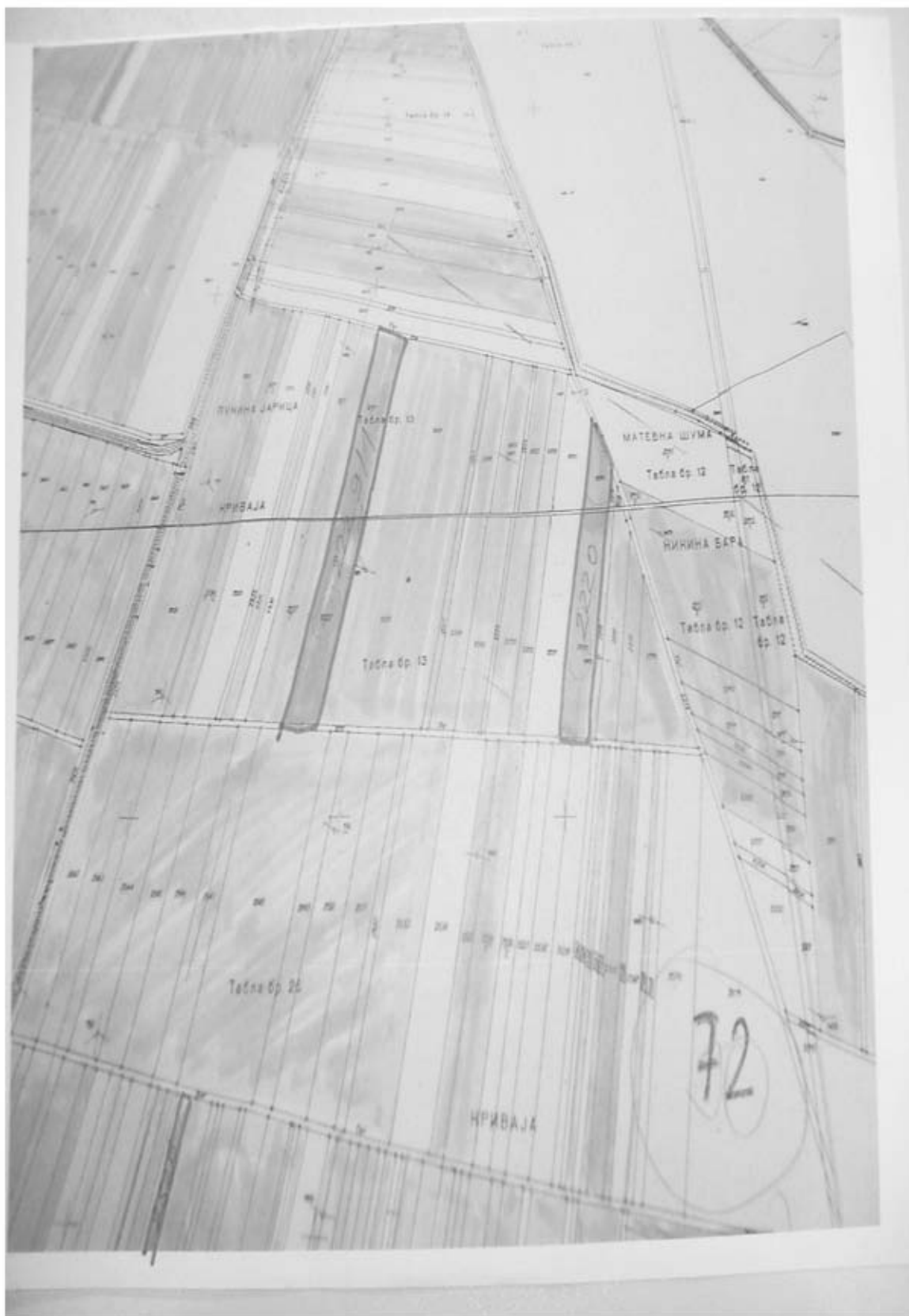








Укупно	71						5	0	59
Бољевци	72	6	зелена	2220	Њива	5	0	83	29
	72	7	зелена	2526	Њива	5	0	12	33
	72	7	зелена	2526	Њива	6	0	08	08
	72	7	зелена	2572	Њива	5	0	59	91
	72	7	зелена	2575	Њива	5	0	45	83
	72	7	зелена	2578	Њива	5	0	66	62
	72	7	зелена	2596	Њива	5	1	20	61
	72	6	зелена	2229/1	Њива	5	1	49	77
Укупно	72						5	46	44
Бољевци	73	4	браон	2111	Њива	4	1	89	47
	73	6	браон	2262	Њива	5	0	65	40
	73	6	браон	2275	Ливада	4	0	38	05
	73	6	браон	2287	Ливада	4	0	18	40
	73	6	браон	2339	Њива	3	0	97	02
	73	6	браон	2340	Њива	3	1	01	66
	73	6	браон	2367	Њива	5	5	53	38
	73	6	браон	2367	Њива	6	1	01	47
	73	6	браон	2385	Њива	6	1	16	70
	73	6	браон	2427	Њива	6	1	68	11
	73	6	браон	2444	Њива	4	0	64	13
	73	6	браон	2444	Њива	5	0	29	04
	73	5	браон	2345/2	Њива	4	0	44	04
	73	5	браон	2345/2	Њива	5	0	57	91
	73	6	браон	2448/2	Њива	5	0	93	83
	73	6	браон	2448/2	Њива	6	0	58	15
Укупно	73						17	96	76
Све укупно	28		Бољевци				597	37	19










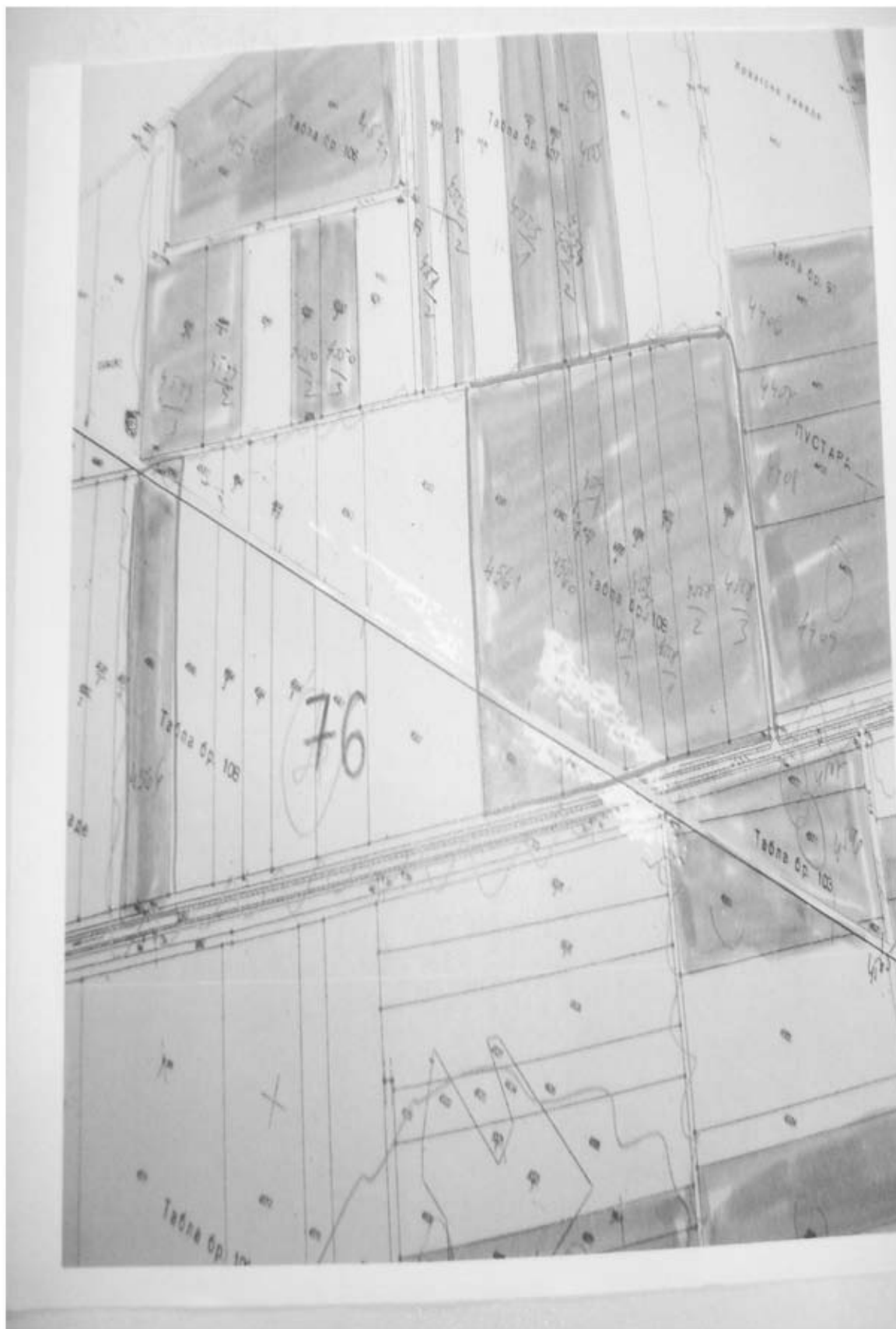



КО Добановци



КО	Број јавног надметања	Број детаљног листа	Боја	Број кат. парцеле	Култура	Класа	Површина		
							ha	ac	m ²
Добановци	74	11	оранж	4512	Њива	3	1	06	46
	74	11	оранж	4515	Њива	3	0	50	76
	74	11	оранж	4515	Њива	4	0	32	45
	74	11	оранж	4516	Њива	3	0	58	73
	74	11	оранж	4517	Пашњак	3	0	77	80
	74	11	оранж	4518	Њива	4	0	29	31
	74	11	оранж	4519	Њива	4	0	07	89
	74	11	оранж	4521	Њива	2	0	15	38
	74	11	оранж	4522	Њива	3	0	36	01
	74	11	оранж	4524	Њива	4	0	14	82
	74	11	оранж	4525	Њива	4	0	08	54
	74	11	оранж	4525	Ливада	3	0	61	19
	74	11	оранж	4513/1	Њива	3	0	19	56
	74	11	оранж	4585/1	Њива	3	0	54	08
	74	11	оранж	4585/2	Њива	3	0	21	48
	74	11	оранж	4586/1	Њива	3	1	63	50
	74	11	оранж	4586/3	Њива	3	0	57	15
Укупно	74						7	64	61
Добановци	75	11	браон	4437	Њива	3	2	72	67
	75	11	браон	4426	Њива	3	2	07	29
	75	11	браон	4430	Њива	3	0	63	95
	75	11	браон	4431	Њива	3	0	98	78
	75	11	браон	4470	Њива	3	1	04	50
	75	11	браон	4425/2	Њива	3	0	40	88
	75	11	браон	4434/2	Њива	3	1	81	26
Укупно	75						9	68	83
Добановци	76	11	црвена	4558	Њива	3	3	60	79
	76	11	црвена	4559	Њива	3	0	82	30
	76	11	црвена	4560	Њива	3	0	65	92
	76	11	црвена	4561	Њива	3	1	78	45
	76	11	црвена	4566	Њива	3	1	00	00
Укупно	76						7	87	46
Добановци	77	4	љубичаста	4369	Њива	3	1	63	07
	77	4	љубичаста	4370	Њива	3	0	55	48
	77	4	љубичаста	4371	Њива	3	1	61	96
	77	4	љубичаста	4372	Њива	3	1	29	64
	77	4	љубичаста	4411	Њива	3	1	42	49
	77	4	љубичаста	4412	Њива	3	1	85	91
	77	4	љубичаста	4413	Њива	3	1	96	65
	77	4	љубичаста	4414	Њива	3	1	11	81







	77	4	љубичаста	4416	Њива	3	1	50	07
	77	11	љубичаста	4506	Њива	3	1	54	40
	77	4	љубичаста	4507	Њива	3	0	36	65
	77	11	љубичаста	4503/2	Њива	3	1	10	00
Укупно	77						15	98	13
Добановци	78	10	црвена	4341	Њива	3	0	63	45
	78	10	црвена	4342	Њива	1	1	27	86
	78	10	црвена	4343	Њива	3	1	60	18
	78	10	црвена	4344	Њива	3	1	70	60
	78	10	црвена	4345	Њива	3	0	83	70
	78	10	црвена	4346	Њива	3	0	61	54
	78	10	црвена	4347	Њива	3	1	92	83
	78	10	црвена	4348	Њива	3	1	24	07
	78	10	црвена	4349	Њива	3	0	47	94
	78	10	црвена	4352	Њива	3	1	50	73
	78	10	црвена	4356	Њива	3	0	73	20
	78	10	црвена	4358	Њива	3	1	38	62
	78	10	црвена	4359	Њива	3	1	09	45
	78	10	црвена	4361	Њива	3	0	80	62
	78	10	црвена	4362	Њива	3	1	68	07
	78	10	црвена	4363	Њива	3	2	51	14
	78	10	црвена	4364	Њива	3	2	61	45
	78	10	црвена	4366	Њива	3	0	51	26
	78	10	црвена	4368	Њива	3	2	37	23
Укупно	78						25	53	94
Добановци	79	5	браон	4270	Њива	3	1	71	47
	79	5	браон	4271	Њива	3	0	59	16
	79	5	браон	4273	Њива	3	0	78	37
	79	5	браон	4274	Њива	3	0	14	67
	79	5	браон	4276	Њива	3	1	77	04
	79	5	браон	4277	Њива	3	2	89	82
	79	5	браон	4279	Њива	3	0	48	30
	79	5	браон	4280	Њива	3	0	24	35
	79	5	браон	4281	Њива	3	3	62	24
	79	5	браон	4282	Њива	3	0	97	91
	79	5	браон	4283	Њива	3	3	68	67
	79	5	браон	4284	Њива	3	2	12	20
	79	5	браон	4285	Њива	3	2	03	68
	79	10	браон	4287	Њива	3	1	87	10
	79	10	браон	4288	Њива	3	1	48	08
	79	10	браон	4292	Њива	3	3	05	10
	79	10	браон	4289/1	Њива	3	3	00	91
Укупно	79						30	49	07
Добановци	80	5	жута	4226	Њива	3	5	65	46
	80	5	жута	4227	Њива	3	1	34	39







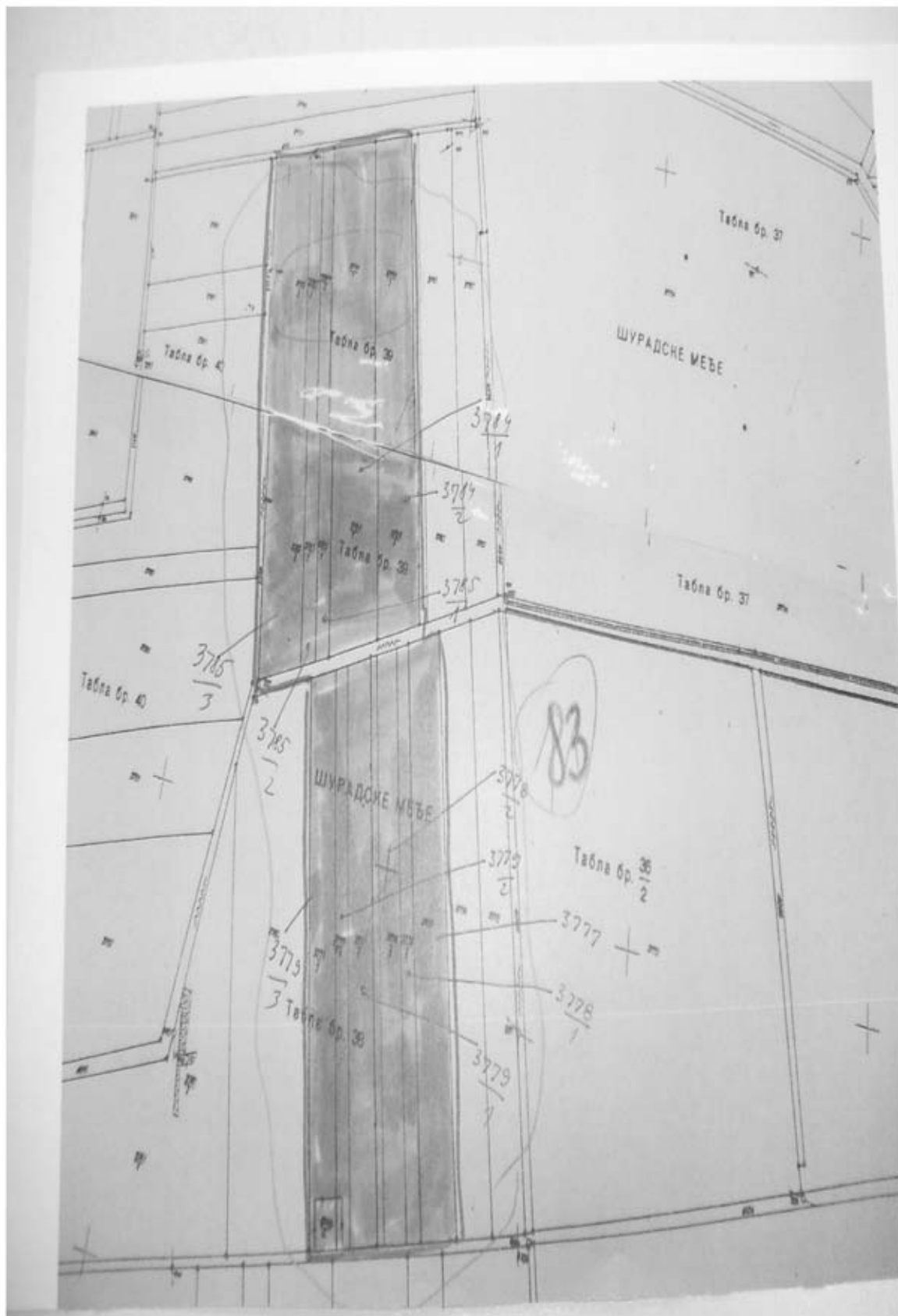
	80	5	жута	4228	Њива	3	0	61	09
	80	5	жута	4229	Њива	3	0	61	09
	80	5	жута	4230	Њива	3	0	73	63
	80	5	жута	4231	Њива	3	2	06	64
	80	5	жута	4232	Њива	3	3	52	38
	80	5	жута	4233	Њива	3	1	88	26
	80	5	жута	4234	Њива	3	1	64	71
	80	5	жута	4235	Њива	3	0	62	42
	80	5	жута	4236	Њива	3	0	47	17
	80	5	жута	4239	Њива	3	1	66	58
	80	5	жута	4242	Њива	3	0	41	69
	80	5	жута	4243	Њива	3	1	16	18
	80	5	жута	4278/2	Њива	3	1	09	48
Укупно	80						23	51	17
Добановци	81	10	плава	4272	Њива	3	1	04	91
	81	10	плава	4273	Њива	3	0	33	58
	81	10	плава	4275	Њива	3	0	54	80
	81	10	плава	4210/1	Њива	3	1	27	16
	81	10	плава	4210/2	Њива	3	0	61	65
	81	10	плава	4221/1	Њива	3	0	66	57
	81	10	плава	4221/2	Њива	3	0	79	86
Укупно	81						5	23	53
Добановци	82	10	оранж	3672	Њива	3	1	39	63
	82	10	оранж	3637	Њива	3	3	91	08
	82	10	оранж	3673	Њива	3	0	60	94
	82	10	оранж	3674	Њива	3	1	81	99
	82	10	оранж	3689	Њива	3	0	89	48
	82	10	оранж	3849/1	Њива	3	0	71	94
	82	9	оранж	3872/1	Њива	3	0	95	20
	82	9	оранж	3872/3	Њива	3	0	57	73
	82	9	оранж	3872/4	Њива	3	0	21	48
Укупно	82						11	9	47
Добановци	83	9	браон	3776/1	Њива	3	0	43	07
	83	9	браон	3776/2	Њива	3	0	68	99
	83	9	браон	3779/1	Њива	3	1	00	00
	83	9	браон	3779/2	Њива	3	0	40	90
	83	9	браон	3779/3	Њива	3	0	81	80
	83	9	браон	3784/1	Њива	3	1	92	83
	83	9	браон	3784/2	Њива	3	1	90	76
	83	9	браон	3785/1	Њива	3	0	54	30
	83	9	браон	3785/2	Њива	3	0	58	10
	83	9	браон	3785/3	Њива	3	1	68	72
Укупно	83						9	99	47
Добановци	84	6	жута	3687	Њива	3	1	23	44
	84	6	жута	3689	Њива	3	0	91	26















	84	6	жута	3690	Њива	3	1	14	48
Укупно	84						3	29	18
Добановци	85	5	црвена	3635	Њива	3	0	27	50
	85	5	црвена	3636	Њива	3	1	14	33
	85	5	црвена	3637	Њива	3	2	05	14
	85	5	црвена	3638	Њива	3	2	64	83
	85	5	црвена	3641	Њива	3	1	33	40
	85	5	црвена	3643	Њива	3	3	//	19
	85	5	црвена	3646	Њива	3	1	82	68
	85	5	црвена	3659	Њива	3	2	63	80
Укупно	85						15	68	87
Добановци	86	5	плава	4151	Њива	2	1	76	03
	86	5	плава	4154	Њива	3	0	84	62
	86	5	плава	4155	Њива	3	2	49	60
	86	5	плава	4166	Њива	3	1	18	26
	86	5	плава	4199	Њива	3	0	77	34
	86	5	плава	4200	Пашњак	2	0	10	75
	86	5	плава	4204	Њива	3	2	63	43
	86	5	плава	4205	Њива	3	0	56	53
	86	5	плава	4206	Њива	3	2	78	94
	86	5	плава	4208	Њива	3	3	90	32
	86	5	плава	4165/1	Њива	3	3	16	63
	86	5	плава	4209/1	Њива	3	0	45	20
	86	5	плава	4209/2	Њива	3	0	84	20
Укупно	86						21	49	85
Добановци	87	5	браон	4183	Њива	3	1	44	72
	87	5	браон	4184	Њива	3	1	75	31
	87	5	браон	4185	Њива	3	1	15	22
	87	5	браон	4186	Њива	3	1	41	66
	87	5	браон	4189	Њива	3	0	52	81
	87	5	браон	4198	Пашњак	2	0	03	00
	87	5	браон	4244	Њива	3	0	85	19
	87	5	браон	4247	Њива	3	1	04	70
	87	5	браон	4248	Њива	3	1	06	53
	87	5	браон	4249	Њива	3	0	72	06
	87	5	браон	4250	Њива	3	1	15	04
	87	5	браон	4251	Њива	3	1	08	21
	87	5	браон	4252	Њива	3	0	69	96
	87	5	браон	4253	Њива	3	1	54	25
	87	5	браон	4254	Њива	3	0	68	69
	87	5	браон	4256	Њива	3	0	92	80
	87	5	браон	4257	Њива	3	1	04	78
	87	5	браон	4259	Њива	3	1	65	70
	87	5	браон	4260	Њива	3	1	65	97
	87	5	браон	4261	Њива	3	0	52	28







	87	5	браон	4263	Њива	3	0	82	21
	87	5	браон	4264	Њива	3	2	61	93
	87	5	браон	4265	Њива	3	0	40	22
	87	5	браон	4266	Њива	3	1	37	90
	87	5	браон	4267	Њива	3	3	90	37
	87	5	браон	4268	Њива	3	1	08	61
	87	5	браон	4269	Њива	3	2	15	04
	87	5	браон	4255/1	Њива	3	0	53	19
	87	5	браон	4255/2	Њива	3	0	57	55
	87	5	браон	4258/1	Њива	3	0	45	28
	87	5	браон	4258/2	Њива	3	1	53	68
	87	5	браон	4262/1	Њива	3	1	03	28
	87	5	браон	4262/2	Њива	3	1	25	21
Укупно	87						38	73	35
Добановци	88	4	плава	4375	Њива	3	2	69	70
	88	4	плава	4378	Њива	3	2	26	27
	88	4	плава	4380	Њива	3	1	33	34
	88	4	плава	4381	Њива	3	1	20	38
	88	4	плава	4382	Њива	3	1	72	90
	88	4	плава	4383	Њива	3	1	02	61
	88	4	плава	4384	Њива	3	2	50	69
	88	4	плава	4385	Њива	3	0	31	08
	88	4	плава	4386	Њива	3	1	34	67
	88	4	плава	4387	Њива	3	0	91	38
	88	4	плава	4388	Њива	3	2	87	43
Укупно	88						18	15	45
Добановци	89	4	црвена	4526	Пашњак	2	0	18	70
	89	4	црвена	4527	Њива	3	0	23	62
	89	4	црвена	4539	Њива	3	1	65	37
	89	4	црвена	4540	Њива	3	0	43	36
	89	4	црвена	4541	Њива	3	0	81	99
	89	4	црвена	4542	Њива	3	0	29	20
	89	4	црвена	4543	Њива	3	0	37	82
	89	4	црвена	4545	Њива	3	1	38	93
	89	4	црвена	4553	Њива	3	1	86	65
	89	4	црвена	4554	Њива	3	0	31	19
	89	4	црвена	4555	Њива	3	1	18	26
	89	4	црвена	4544/1	Њива	3	1	18	74
	89	4	црвена	4544/2	Њива	3	1	18	74
	89	4	црвена	4549/2	Њива	3	0	50	29
	89	4	црвена	4549-3	Њива	3	1	00	00
	89	4	црвена	4550/2	Њива	3	0	41	03
	89	4	црвена	4550-3	Њива	3	0	51	26
	89	4	црвена	4551/2	Њива	3	0	44	80
	89	4	црвена	4552/2	Њива	3	1	15	88





Укупно	89						15	15	83
Добановци	90	4	браон	4389	Њива	3	2	00	68
	90	4	браон	4390	Њива	3	0	67	06
	90	4	браон	4391	Њива	3	2	83	26
	90	4	браон	4392	Њива	3	0	24	92
	90	4	браон	4393	Њива	3	1	00	42
	90	4	браон	4394	Њива	3	1	27	30
	90	4	браон	4395	Њива	3	1	00	59
	90	4	браон	4396	Њива	3	2	56	60
	90	4	браон	4397	Њива	3	1	56	90
	90	4	браон	4398	Њива	3	3	13	48
	90	4	браон	4399	Њива	3	0	40	95
	90	4	браон	4400	Њива	3	2	48	36
	90	4	браон	4401	Њива	3	1	23	16
	90	4	браон	4403	Њива	3	0	94	30
	90	4	браон	4406	Њива	3	1	51	93
	90	4	браон	4407	Њива	3	0	72	89
	90	4	браон	4408	Њива	3	1	13	75
	90	4	браон	4409	Њива	3	2	05	83
Укупно	90						26	82	38
Све укупно	17		Добановци				286	40	59



Збирна табела Градска општина Сурчин

Катастарска општина	Укупно пољ. земљишта у државној својини	Издато у закуп	Трајање закупа (од - до)	Планирано за закуп (2009)	Величина површина по надметању најмања	Величина површина по надметању највећа	Просечна величина по надметању (ha)	Укупан број надметања
Бечиен	1034 85 81							
Јаково	1561 99 50			641 48 18	6 42 05	105 90 29	37 73 42	17
Петровчић	1171 93 25			12 32 70	12 32 70	12 32 70	12 32 70	1
Сурчин	3081 58 26			2143 90 85	10 60 67	720 53 58	133 99 43	16
Прогар	2399 49 63			100 80 69	0 16 10	26 14 55	9 16 46	11
Бољевци	3182 24 44			597 37 19	3 67 23	64 11 77	21 33 47	28
Добановци	2445 19 42			286 40 59	3 29 18	38 73 35	16 84 74	17
УКУПНО	14877 30 31			3.782 30 20	0 16 10	720 53 58	42 02 55	90

Градска општина Сурчин	Број надметања
до 5 хектара	10
од 5 до 25 хектара	45
од 25 до 50 хектара	18
од 50 до 100 хектара	11
од 100 до 200 хектара	3
од 200 до 500 хектара	2
преко 500 хектара	1
УКУПНО	90

НАПОМЕНА: На основу података добијених од Министарства пољопривреде, шумарства и водопривреде Републике Србије, на територији ГО Сурчин у државном власништву налази се 24118,9875 хектара пољопривредног земљишта. Приликом рада коришћени су подаци добијени од РГЗ – Служба за катастар непокретности Сурчин из 2007. године, на основу којих у државном власништву има 14877,3031 хектара пољопривредног земљишта, што објашњава разлику од 9241,6844 хектара.

Табела 7. Збирна табела – ГРАД БЕОГРАД

Градска општина	Укупно пољ. земљишта у државној својини (ha)	Издато у закуп	Трајање закупа (од - до)	Планирано за закуп (2009.)	Просечна величина по надметању (ha)	Укупан број надметања
Барајево	353,5733	.	.	76,6318	7,6631	10
Вождовац	493,0358	.	.	80,2928	10,0366	8
Врачар						
Гроцка	561,7382	.	.	17,1036	5,7012	3
Звездара						
Земун	1862,0000	.	.	636,0088	28,9095	22
Лазаревац	1.556,6570	.	.	9,6589	3,2196	3
Младеновац	271,3855	.	.			
Нови Београд						
Обреновац	3117,7257	.	.	46,2791	9,2558	5
Палилула	9467,1391	.	.			
Раковица						
Савски Венац						
Сопот	1172,3696	.	.	99,6613	4,5300	22
Стари Град						
Сурчин	14877,3031	.	.	3.782,3020	42,0255	90
Чукарица						
УКУПНО	33.732,9273	.	.	4.747,9383	29,1285	163

Табела 8. Величина и број надметања - ГРАД БЕОГРАД

Град Београд	Број надметања
до 5 хектара	45
од 5 до 25 хектара	67
од 25 до 50 хектара	22
од 50 до 100 хектара	22
од 100 до 200 хектара	4
од 200 до 500 хектара	2
преко 500 хектара	1
УКУПНО	163

Овај годишњи програм објавити у „Службеном листу града Београда”.

Скупштина града Београда
Број 3-216/09-С, 26. маја 2009. године

Председник
Александар Антић, с. р.

У продаји је нови број ЗИП-а!

Тема броја:

Свеобухватна реформа прописа

Оштрење гиљотине

Привредници и грађани позвани да предложе уклањање и измену прописа који им у овом моменту компликују пословање и живот

За ЗИП говоре:

– **др Жарко Обрадовић**, министар просвете, о примени Болоњске декларације
Србија у рангу са Немачком, боља од Италије и Словеније

– **Братислав Ђокић**, помоћник министра за државну управу и локалну самоуправу о Нацрту закона о избору одборника
Бирају грађани а не партије

– **Ружица Мачукат**, заменик регистратора Регистра привредних субјеката, о једношалтерском систему у Агенцији за привредне регистре
Регистрација фирме за три дана

– **Бојана Тодоровић**, помоћник министра економије и регионалног развоја, о преговорима Србије са Светском трговинском организацијом
Између три ватре

За ЗИП пишу еминентни стручњаци: **Надица Пантовић** (Царине), **Душан Лалић** (финансијско тржиште и банкарство), **Далиборка Срећков** (Јавне набавке), **Драган Вујадиновић** (Економске анализе), **Гордана Ајншпилер-Поповић** (Судска пракса трговинских судова), **Милија Ђаловић** (Просторно планирање и изградња)



СЛУЖБЕНИ
ГЛАСНИК

Годишња претплата: 700,00 динара

Цена броја: 80,00 динара

Додатне информације на тел.: 011/30 60 359, факс: 011/30 60 571, e-mail: pretplata@slglasnik.com.

НАРУЏБЕНИЦА ЗА ЗИП

Име и презиме, ЈМБГ (назив фирме)

Адреса, телефон, e-mail

Текући рачун, ПИБ

Количина

Наруџбеницу послати на адресу: ЈП *Службени гласник*, 11000 Београд, Краља Милутина 27, или на факс: 011/30-60-571. Тел.: 011/36-444-52, e-mail: pretplata@slglasnik.com. Поштарина и ПДВ урачунати у цену.

САДРЖАЈ

	Страна
Годишњи програм заштите, уређења и коришћења пољопривредног земљишта на територији града Београда за 2009. годину -----	1

„СЛУЖБЕНИ ЛИСТ ГРАДА БЕОГРАДА” продаје се у згради Скупштине града Београда, Трг Николе Пашића 6, приземље – БИБЛИОТЕКА, 3229-678, лок. 259
Претплата: телефон 3061-706, факс: 3061-688

**СЛУЖБЕНИ ЛИСТ
ГРАДА БЕОГРАДА**

Издавач Град Београд – Служба за информисање, Београд, Трг Николе Пашића бр. 6. Факс 3233-909. Текући рачун 840-742341843-24. Одговорни уредник РАДМИЛА ЈОСИПОВИЋ. Telefони: 3244-325, 3229-678, лок. 6242, 6247. Штампа: ЈП „Службени гласник”, Штампарија „Гласник”, Београд, Лазаревачки друм 15