



СЛУЖБЕНИ ЛИСТ ГРАДА БЕОГРАДА

Година LXVI Број 109

26. децембар 2022. године

Цена 265 динара

Скупштина Града Београда, на седници одржаној 26. децембра 2022. године, на основу члана 67. тач. 9., 68. и 69. Закона о локалним изборима („Службени гласник РС”, број 14/22), донела је

ОДЛУКУ

О ПРЕСТАНКУ МАНДАТА ОДБОРНИКА СКУПШТИНЕ ГРАДА БЕОГРАДА

1. Констатује се престанак мандата одборника Скупштине града Београда, пре истека времена на које је изабран, због поднете писане оставке, Горјане Маринковић, са изборне листе Александар Вучић – Заједно можемо све, 21. децембра 2022. године.

2. Ову одлуку објавити на веб презентацији Републичке изборне комисије и у „Службеном листу Града Београда”.

Образложење

Чланом 67. Закона о локалним изборима („Службени гласник РС”, број 14/22) прописано је да одборнику престаје мандат пре истека времена на које је изабран када наступи случај који представља разлог за престанак мандата, односно ако поднесе оставку.

Чланом 69. став 1. истог закона прописано је да скупштина доноси одлуку којом констатује да је одборнику престао мандат одмах након што прими обавештење о разлозима за престанак његовог мандата, на седници која је у току, односно на првој наредној седници.

Имајући у виду да је одборник Горјана Маринковић, са изборне листе Александар Вучић – Заједно можемо све, поднела оставку у писаној форми, донета је Одлука као у диспозитиву.

Упутство о правном средству: Против ове одлуке одборник којем је констатован престанак мандата може поднети жалбу Управном суду у року од седам дана од дана доношења ове одлуке.

Скупштина Града Београда

Број 118-932/22-С, 26. децембра 2022. године

Председник
Никола Никодијевић, ср.

Скупштина Града Београда, на седници одржаној 26. децембра 2022. године, на основу члана 72. Закона о локалним изборима („Службени гласник РС”, број 14/22), донела је

ОДЛУКУ

О ПОТВРЂИВАЊУ МАНДАТА ОДБОРНИКА СКУПШТИНЕ ГРАДА БЕОГРАДА

1. Потврђује се мандат одборника Скупштине Града Београда изабраном на изборима, одржаним 3. априла 2022. године, Мири Басти, са изборне листе Александар Вучић – Заједно можемо све.

2. Ову одлуку објавити у „Службеном листу Града Београда”.

Образложење

Чланом 72. став 1. Закона о локалним изборима („Службени гласник РС”, број 14/22) предвиђено је да мандат који престаје одборнику пре него што истекне време на које је изабран изборна комисија решењем додељује првом наредном кандидату са исте изборне листе којем није био додељен мандат одборника у року од два дана од дана када је констатовано да је престао мандат.

Ст. 3. и 4. истог члана предвиђено је да мандат новог одборника почиње да тече од дана када му је Скупштина потврдила мандат. Мандат новог одборника може трајати најдуже до истека времена на које је изабран одборник коме је престао мандат.

Имајући у виду напред наведено, потврђује се мандат новом одборнику Мири Басти, са изборне листе Александар Вучић – Заједно можемо све, те је Скупштина донела одлуку као у диспозитиву.

Упутство о правном средству: Против ове одлуке подносилац проглашене изборне листе која је освојила мандате, одборник и кандидат за одборника на изборној листи са које је изабран нови одборник могу поднети жалбу Управном суду, у року од седам дана од дана доношења ове одлуке.

Скупштина Града Београда

Број 02-1025/22-С, 26. децембра 2022. године

Председник
Никола Никодијевић, ср.

Скупштина Града Београда, на седници одржаној 26. децембра 2022. године, на основу члана 209. Закона о социјалној заштити („Службени гласник РС”, број 24/11, 117/22 – одлука УС), члана 12. став 1. тачка б) Закона о главном граду („Службени гласник РС”, бр. 129/07, 83/14 – др. закон, 101/16 – др. закон, 37/19 и 111/21 – др. закон), члана 31. став 1 тачка 7. Статута града Београда („Службени лист Града Београда”, бр. 39/08, 6/10, 23/13, „Службени гласник РС”, број 7/16 – одлука УС и „Службени лист Града Београда”, број 60/19), донела је

ОДЛУКУ

О ИЗМЕНАМА И ДОПУНАМА ОДЛУКЕ О ПРАВИМА И УСЛУГАМА СОЦИЈАЛНЕ ЗАШТИТЕ

Члан 1.

У Одлуци о правима и услугама социјалне заштите („Службени лист Града Београд”, бр. 55/11, 8/12, 8/12-II, 42/12, 65/12, 31/13, 57/13, 37/14, 82/15, 4/16, 37/16, 56/16, 114/16, 102/17, 50/18, 103/18, 101/19, 115/19, 138/19, 17/20, 138/20, 40/21 и 120/21) у члану 5. после става 3. додаје се став 4. који гласи:

„За плаћање трошкова ове услуге средства се обезбеђују у буџету Града Београда за сваку буџетску годину у целости.”

Члан 2.

У члану 5а у ставу 3. речи: „текућу годину” мењају се и гласе „буџетску годину” и додају се речи: „у целости”.

Члан 3.

У члану 7. после става 5. додаје се став 6. који гласи:
„За плаћање трошкова ове услуге средства се обезбеђују у буџету Града Београда за сваку буџетску годину у целости.”

Члан 4.

У члану 8. после става 5. додаје се став 6. који гласи:
„За плаћање трошкова ове услуге средства се обезбеђују у буџету Града Београда за сваку буџетску годину у целости.”

Члан 5.

У члану 10. после става 2. додаје се став 3. који гласи:
„За плаћање трошкова ове услуге средства се обезбеђују у буџету Града Београда за сваку буџетску годину у целости.”

Члан 6.

У члану 14а у ставу 2. речи: „текућу годину” мењају се и гласе „буџетску годину” и додају се речи: „у целости”.

Члан 7.

У члану 14г после става 2. додаје се став 3. који гласи:
„За плаћање трошкова ове услуге средства се обезбеђују у буџету Града Београда за сваку буџетску годину у целости.”

Члан 8.

У члану 30а после става 1. додаје се став 2. који гласи:
„За плаћање трошкова ове услуге средства се обезбеђују у буџету града Београда за сваку буџетску годину у целости.”

Члан 9.

У члану 49. после става 1. додаје се став 2. који гласи:
„За плаћање трошкова ове услуге средства се обезбеђују у буџету Града Београда за сваку буџетску годину у целости.”

Члан 10.

У члану 51. после става 2. додаје се став 3. који гласи:
„За плаћање трошкова ове услуге средства се обезбеђују у буџету Града Београда за сваку буџетску годину у целости.”

Члан 11.

У члану 53. после става 3. додаје се став 4. који гласи:
„За плаћање трошкова ове услуге средства се обезбеђују у буџету Града Београда за сваку буџетску годину у целости.”

Члан 12.

У члану 55а после става 2. додаје се став 3. који гласи:
„За плаћање трошкова ове услуге средства се обезбеђују у буџету Града Београда за сваку буџетску годину у целости.”

Члан 13.

У члану 55д у ставу 5. речи: „текућу годину” мењају се и гласе „буџетску годину” и додају се речи: „у целости”.

Члан 14.

У члану 74а у ставу 3. речи: „текућу годину” мењају се и гласе „буџетску годину” и додају се речи: „у целости”.

Члан 15.

Члан 83. мења се и гласи:
„За плаћање трошкова услуга социјалне заштите из чл. 5, 5а, 7, 8, 10, 14а, 14г, 30а, 49, 51, 53, 55а и 55д као и права из члана 74а ове одлуке обезбеђују се средства у буџету града Београда за сваку буџетску годину у целости.

Изузетно, од претходног става овог члана, за плаћање трошкова услуга социјалне заштите из чл. 11, 19, 20, 21, 22, 26, и члана 31. ове одлуке обезбеђују се средства у буџету града Београда за сваку буџетску годину, учешћем корисника и лица која су у складу са законом дужна да учествују у издржавању појединаца и породице, од донатора, спонзора и других извора у складу са законом.”

Члан 16.

Члан 84. мења се и гласи:
„Критеријуме и мерила за одређивање учешћа корисника и лица која су у складу са законом дужна да учествују у издржавању појединаца и породице, у плаћању трошкова услуга социјалне заштите из члана 83. став 2. ове одлуке и за одређивање средстава за личне потребе корисника услуга социјалне заштите из чл. 49, 51, и 53. ове одлуке утврђује организациона јединица Градске управе надлежна за послове социјалне заштите.”

Члан 17.

Члан 89. мења се и гласи:
„Поступци за остваривање права и услуга социјалне заштите који су започети, а нису окончани до дана ступања на снагу ове одлуке, окончаће се по одредбама ове одлуке.”

Члан 18.

Ова одлука ступа на снагу и примењује се осмог дана од дана објављивања у „Службеном листу Града Београда”.

Скупштина Града Београда

Број 5-1099/22-С, 26. децембра 2022. године

Председник
Никола Никодијевић, ср.

Скупштина Града Београда, на седници одржаној 26. децембра 2022. године, на основу члана 4. став 4. Закона о комуналним делатностима („Службени гласник РС”, бр. 88/11, 104/16, 95/18) и члан 25. тачка 11. Статута Града Београда („Службени лист Града Београда”, бр. 39/08, 6/10, 23/13, „Службени гласник РС”, број 7/16 – одлука УС и „Службени лист Града Београда”, број 60/19), донела је

ОДЛУКУ

О ИЗМЕНАМА И ДОПУНАМА ОДЛУКЕ О КОМУНАЛНОМ РЕДУ

Члан 1.

У Одлуци о комуналном реду („Службени лист Града Београда”, бр. 10/11, 60/12, 51/14, 92/14, 2/15, 11/15, 61/15, 75/16, 19/17, 50/18, 92/18, 118/18, 26/19, 52/19, 60/19, 17/20, 89/20, 106/20, 138/20, 152/20, 40/21, 94/21, 101/21, 111/21, 120/21, 19/2022 и 96/22), у члану 41. после става 1. додаје се нови став који гласи:

„Изузетно од става 1. овог члана, наменски монтажни објекат за потребе обављања послова из надлежности органа Града Београда (монтажни објекат у функцији обављања послова инспекције, комуналне милиције, надзора, комуникације и сл), поставља се на основу одобрења које, на захтев лица за чије потребе се објекат поставља, на територији града Београда, издаје организациона јединица Градске управе Града Београда надлежна за комуналне послове.”

У истом члану, у ставу 2. после речи: „става 1.” додају се речи: „и 2.”.

У истом члану, у ставу 3. после речи: „става 1.” додају се речи: „и 2.”, а у алинеји првој, после речи: „субјекта који управља” ставља се запета, а речи „другом површином” замењују се речима: „односно субјекта који одржава другу површину”.

Досадашњи ст. 2, 3, 4. и 5. постају ст. 3, 4, 5. и 6.

Члан 2.

У члану 43. став 3. алинеја трећа, речи: „односно организације којој је та површина поверена на управљање, коришћење и одржавање (ЈП „Ада Циганлија”, ЈП „Београдска тврђава”) замењују се речима: „осим ако је надлежност за постављање објеката из става 1. овог члана на тим површинама поверено јавним предузећима чији је оснивач град Београд, у складу са одредбама ове одлуке”.

Члан 3.

У члану 48. став 3. речи: „сагласност за постављање коју издаје субјект који одржава површину на коју се поставља опрема.” замењују се речима: „сагласности за постављање које издају субјект који одржава и субјект који управља површином на коју се поставља опрема.”

Члан 4.

У члану 53. став 4. алинеја трећа, после речи: „субјекта који” додају се речи: „одржава и субјекта који”.

Члан 5.

У члану 55. став 4. алинеја трећа, после речи: „субјекта који” додају се речи: „одржава и субјекта који”.

Члан 6.

У члану 56. став 6. алинеја трећа, после речи: „субјекта који” додају се речи: „одржава и субјекта који”.

Члан 7.

У члану 59б. после става 1. додаје се нови став који гласи:

„Постављање објеката из члана 38. став 1. тачка 2. на површинама повереним на управљање ЈКП „Београдски парк” врши се у складу са актима тог предузећа, а у складу са законом и прописима којима је регулисано управљање, одржавање и коришћење тих површина.”

ПРЕЛАЗНЕ И ЗАВРШНЕ ОДРЕДБЕ

Члан 8.

Захтеви за издавање одобрења из чл. 41, 43, 48, 53, 55. и 56. Одлуке који су поднети, а нису решени до дана ступања на снагу ове одлуке, решаваће се у складу са одредбама одлуке које су биле на снази када су поднети.

Члан 9.

Ова одлука ступа на снагу осмог дана од дана објављивања у „Службеном листу Града Београда”.

Скупштина Града Београда

Број 352-1100/22-С, 26. децембра 2022. године

Председник

Никола Никодијевић, ср.

Скупштина Града Београда, на седници одржаној 26. децембра 2022. године, на основу члана 2. став 5. Закона о комуналним делатностима („Службени гласник РС”, бр. 88/11, 104/16 и 95/18), донела је

ОДЛУКУ

О УПРАВЉАЊУ ПАРКОВИМА И ОБЕЗБЕЂИВАЊУ УСЛОВА ЗА ЊИХОВО УРЕЂЕЊЕ, УПОТРЕБУ, УНАПРЕЂЕЊЕ И ЗАШТИТУ НА ПОДРУЧЈУ ГРАДСКИХ ОПШТИНА ВОЖДОВАЦ, ВРАЧАР, ЗВЕЗДАРА, ЗЕМУН, НОВИ БЕОГРАД, ПАЛИЛУЛА, РАКОВИЦА, САВСКИ ВЕНАЦ, СТАРИ ГРАД И ЧУКАРИЦА

I. УВОДНЕ ОДРЕДБЕ

Члан 1.

Овом одлуком се прописују услови и начин обављања комуналне делатности од локалног интереса о управљању парковима и обезбеђивању услова за њихово уређење, употребу, унапређење и заштиту на подручју градских општина Вождовац, Врачар, Звездара, Земун, Нови Београд, Палилула, Раковица, Савски венац, Стари град и Чукарица; обим и квалитет комуналне услуге; начин обезбеђивања средстава за финансирање ове комуналне делатности; начин континуираног изјашњавања корисника ове комуналне услуге о квалитету пружања и начин вршења надзора над обављањем комуналне делатности.

II. УСЛОВИ И НАЧИН ОБАВЉАЊА КОМУНАЛНЕ ДЕЛАТНОСТИ

Члан 2.

Управљање парковима и обезбеђивање услова за њихово уређење, употребу, унапређење и заштиту на подручју градских општина Вождовац, Врачар, Звездара, Земун, Нови

Београд, Палилула, Раковица, Савски венац, Стари град и Чукарица је комунална делатност од локалног интереса за град Београд (у даљем тексту: комунална делатност).

Члан 3.

Комуналну делатност из члана 2. ове одлуке обавља Јавно предузеће за управљање парковима и обезбеђивање услова за њихово уређење, употребу, унапређење и заштиту на подручју градских општина Вождовац, Врачар, Звездара, Земун, Нови Београд, Палилула, Раковица, Савски венац, Стари град и Чукарица „Београдски парк”, које је град Београд основао за обављање ове комуналне делатности (у даљем тексту: предузеће).

Члан 4.

Предузеће обавља комуналну делатност у смислу одредаба ове одлуке, на подручју следећих паркова:

1. Парк „Ушће”, Блок 15
2. Парк „Ушће”, Блок 10 и 14
3. Хајд парк (уређени део) и Шума Хајд парк
4. Парк шума Шумице
5. Парк „Баново Брдо”
6. Парк „Топчидер”
7. Парк пријатељства Ушће
8. Спомен парк „Јајинци”
9. Градски парк
10. Парк „Беле воде”
11. Парк „Ташмајдан”
12. Парк „Кеј”
13. Храм Светог Саве
14. Парк „Кеј ослобођења”
15. Парк код Војне гимназије
16. Спомен обележје „Старо сајмиште”
17. Карађорђево парк
18. Зелена површина код Ветеринарског факултета
19. Парк „Мали ташмајдан”
20. Парк „Лепи изглед”
21. Парк „Мањез”
22. Парк Милутина Миланковића
23. Пионирски парк
24. Парк Гаврила Принципа
25. Парк јапанско-српског пријатељства
26. Парк „88 стабала”
27. Вождовачки парк
28. Чубурски парк
29. Академски парк
30. Парк „Миљаковачки извори”
31. Парк „Ђирило и Методије”
32. Спомен гробље ослободилаца Београда
33. Парк „6 Београдска гимназија”
34. Парк код Хотела Бристол
35. Панчићев парк
36. Парк у Блоку 63
37. Парк „Теразијска тераса”
38. Парк „Калварија”
39. Парк Луке Теловића
40. Парк војске
41. Парк Народне скупштине Републике Србије
42. Парк Блок Славија
43. Неимарски парк
44. Парк у Блоку 22
45. Партер Нови и Стари Двор
46. Парк Републике Аргентине

47. Парк „Пролеће”
 48. Дунавски парк
 49. Парк „Хајдук Вељков венац”
 50. Парк Ђуре Стругара
 51. Александров парк
 52. Парк Старине Новака
 53. Парк Јове Илиће-Булевар ослобођења
 54. Парк Љутице Богдана
 55. Таковски парк
 56. Парк Османа Ђикића
 57. Парк Јована Цвијића
 58. „Бајфурдова шума” Споменик природе (Бањичка шума)
 59. Споменик природе „Звездарска шума”
- Обухват, односно површина паркова из става 1. овог члана утврђена је одговарајућим актом приликом преузимања те површине на одржавање од стране организационе јединице Градске управе надлежне за комуналне послове (у даљем тексту: надлежна организациона јединица).

Члан 5.

Комунална делатност на подручју паркова из члана 4. ове одлуке обухвата послове којим се унапређују садржаји паркова према претходно утврђеним потребама корисника (изградња нових рекреативних површина различитих намена, изградња паркова за кућне љубимце и других објеката којим се повећава употребна вредност и мултифункционалност паркова), организација спортских, музичких, културних и других манифестација, старање о наменском и рационалном коришћењу паркова кроз усаглашавање са програмима одржавања надлежних комуналних предузећа у парковима и развојним програмима комуналне инфраструктуре, послови на координацији активности са надлежним субјектима у циљу заштите природе и животне средине.

Члан 6.

Предузеће обавља и друге послове у складу са посебним градским одлукама на основу којих врши прописана јавна овлашћења.

Члан 7.

Комунална делатност, обавља се према:
– годишњем програму стручних и специјализованих услуга, и
– годишњем програму обезбеђивања услова за уређење, употребу, унапређење и заштиту паркова.

Програми из става 1. овог члана доносе се до 31. децембра текуће године за наредну годину и садрже врсту, обим и динамику активности, програма и пројеката, услове за њихово извршење, као и висину средстава потребних за њихову реализацију.

Предлоге програма из става 1. овог члана припрема предузеће и доставља га на сагласност надлежној организационој јединици, најкасније до 1. децембра текуће године.

Програме из става 1. овог члана доноси градоначелник града Београда.

Члан 8.

У сврху обављања комуналне делатности, предузеће врши све техничке, правне, финансијске, административне и друге стручне послове на припреми и усклађивању програма из члана 7. став 1. ове одлуке са развојним програмима Града Београда, као и њиховој реализацији.

Члан 9.

Предузеће је дужно да свој рад и пословање организује тако да кроз реализацију програма из члана 7. став 1. ове одлуке трајно и несметано обавља комуналну делатност и у складу са одредбама ове одлуке обезбеди прописан обим, врсту и квалитет услуге.

III. СРЕДСТВА ЗА ОБАВЉАЊЕ И РАЗВОЈ КОМУНАЛНЕ ДЕЛАТНОСТИ

Члан 10.

Средства за обављање комуналне делатности обезбеђују се из:

1. буџета Града Београда;
2. сопствених прихода;
3. кредита и
4. и других извора у складу са законом и другим прописима.

IV. НАЧИН ОБЕЗБЕЂИВАЊА КОНТИНУИТЕТА ЗА УРЕЂИВАЊЕ, УПОТРЕБУ, УНАПРЕЂИВАЊЕ КОМПЛЕКСА БЕОГРАДСКА ТВРЂАВА И ПАРКА КАЛЕМЕГДАН

Члан 11.

Предузеће има обавезу да обезбеди континуитет у пружању комуналне услуге и то у погледу обима, врсте и квалитета.

Предузеће је дужно да на основу писаног налога надлежне организационе јединице врши и ванредне послове у вези са комуналном делатношћу коју обавља.

Члан 12.

Ако услед више силе или других разлога који се нису могли предвидети, односно спречити дође до поремећаја или прекида у обављању комуналне делатности, предузеће мора без одлагања предузети мере на отклањању узрока поремећаја, односно прекида.

Мере које предузеће у случају из става 1. овог члана предузима, су:

1. радно ангажовање запослених на отклањању узрока поремећаја, односно прекида у обављању комуналне делатности, као и евентуално ангажовање трећих лица у обезбеђивању услова за вршење комуналне делатности и
2. друге мере наложене од стране надлежне организационе јединице.

V. ПОСТУПАЊЕ И ОВЛАШЋЕЊЕ ГРАДА, У СЛУЧАЈУ ПРЕКИДА У ОБАВЉАЊУ КОМУНАЛНЕ ДЕЛАТНОСТИ

Члан 13.

Предузеће је дужно да у случају прекида у обављању комуналне делатности за коју је основано настало у случају непредвиђених околности (хаварија, елементарне непогоде и др.) или штрајка, као и кад услед више силе дође до поремећаја, односно смањеног обима у вршењу делатности, о томе обавести надлежну организациону јединицу Градске управе.

Члан 14.

Када надлежна организациона јединица прими обавештење о прекиду, односно поремећају у обављању комуналне делатности, дужна је да без одлагања:

1. одреди ред првенства у обављању комуналне делатности у складу са врстом и обимом поремећаја код којих би, услед прекида, настала велика, односно ненадокнадива штета;

2. нареди мере заштите комуналних објеката, опреме, инвентара и др. који су угрожени;

3. предузме мере за отклањање насталих последица и друге потребне мере за обављање комуналне делатности и

4. утврди разлоге и евентуалну одговорност за поремећај, односно прекид у обављању комуналне делатности као и одговорност за накнаду учињене штете.

Члан 15.

У случају прекида у обављању комуналне делатности услед штрајка, предузеће је обавезно да обезбеди минимум процеса рада у складу са актом оснивача. Кад такав акт није донет могу се предузети посебне мере утврђене законом који уређује комуналне делатности, ако би услед тога могла да наступи непосредна опасност или изузетно тешке последице за безбедност људи и имовине или других неопходних услова за живот и рад грађана и других субјеката на одређеном подручју.

VI. ИЗЈАШЊАВАЊЕ КОРИСНИКА О КВАЛИТЕТУ ПРУЖАЊА КОМУНАЛНИХ УСЛУГА

Члан 16.

Предузеће је дужно да једном годишње спроведе поступак изјашњавања корисника о квалитету пружања услуга (у даљем тексту изјашњавање) у трајању од намање 30 дана.

Јавни позив за изјашњавање из става 1. овог члана, предузеће објављује у средствима јавног информисања, на својој интернет страници и на званичној интернет-страници града Београда.

Изјашњавање се може организовати и електронским путем.

Предузеће има обавезу да у року од 15 дана од дана завршетка изјашњавања из става 1. овог члана надлежној организационој јединици достави извештај о резултатима изјашњавања корисника о квалитету пружања комуналних услуга.

Уколико су резултати изјашњавања корисника комуналних услуга такви да већина корисника није задовољна пруженом комуналном услугом, надлежна организациона јединица сачињава предлог мера за отклањање недостатака наведених у изјашњавању корисника и доставља надлежном органу локалне самоуправе са Извештајем о резултатима изјашњавања корисника о квалитету пружених услуга од стране предузећа.

Ради отклањања недостатака који су наведени у изјашњавању корисника, надлежни орган локалне самоуправе налаже вршиоцу комуналне делатности предузимање предложених мера у року који не може бити дужи од 90 дана.

Уколико предузеће не поступи у складу са ставом 6. овог члана у погледу отклањања недостатака квалитета пружене комуналне услуге, град Београд може поверити обављање комуналне делатности другом вршиоцу комуналне делатности који испуњава прописане услове.

VII. НАДЗОР

Члан 17.

Надзор над применом одредаба ове одлуке и над законитошћу рада предузећа, врши надлежна организациона јединица.

Послове инспекцијског надзора над применом одредаба ове одлуке и аката донетих на основу те одлуке, врши организациона јединица Градске управе надлежна за послове комуналне инспекције.

Комунално-милицијске послове над спровођењем одредаба ове одлуке, у складу са Законом о комуналној милицији и посебном одлуком Града Београда, врши комунална милиција.

VIII. КАЗНЕНЕ ОДРЕДБЕ

Члан 18.

Новчаном казном у фиксном износу од 100.000 динара казниће се за прекршај предузеће ако:

1. не поступи у складу са одредбама члана 11. ове одлуке;
2. не поступи у складу са одредбама члана 12. ове одлуке;
3. не поступи у складу са одредбом члана 13. ове одлуке и
4. не спроведе поступак изјашњавања корисника о квалитету пружања услуга у складу са чланом 16. ове одлуке.

За прекршај из става 1. овог члана новчаном казном у фиксном износу од 10.000 динара казниће се и одговорно лице у предузећу.

Члан 19.

За прекршаје из члана 18. ове одлуке комунални инспектор, односно комунални милиционар издаје прекршајни налог у складу са законом.

IX. ПРЕЛАЗНЕ И ЗАВРШНЕ ОДРЕДБЕ

Члан 20.

Предузеће је дужно да најкасније до 1. децембра 2023. године припреми програме из члана 7. ове одлуке.

До доношења програма из члана 7. ове одлуке, предузеће ће се финансирати кроз посебан програм субвенција, сагласно одредбама закона који уређује правни положај јавних предузећа.

Члан 21.

Ова одлука ступа на снагу осмог дана од дана објављивања у „Службеном листу Града Београда”.

Скупштина Града Београда

Број 352-1101/22-С, 26. децембра 2022. године

Председник
Никола Никодијевић, ср.

Скупштина Града Београда, на седници одржаној 26. децембра 2022. године, на основу члана 7. став 3. Закона о путевима („Службени гласник РС”, др.41/18 и 95/18), члана 12. став 1. тачка 6. Закона о главном граду („Службени гласник РС”, број 129/07, 83/14 – др. закон, 101/16 – др. закон, 37/19 и 111/21-др.закон) и члана 31. став 1. тачка 7. Статута Града Београда („Службени лист Града Београда”, др. 39/08, 6/10, 23/13, „Службени гласник РС”, број 7/16 – одлука УС и „Службени лист Града Београда”, број 60/19), донела је

ОДЛУКУ

О ИЗМЕНИ ОДЛУКЕ О НЕКАТЕГОРИСАНИМ ПУТЕВИМА НА ТЕРИТОРИЈИ ГРАДА БЕОГРАДА

Члан 1.

У Одлуци о некатегорисаним путевима на територији града Београда („Службени лист Града Београда”, др. 139/20 и 120/21) у члану 4. став 2. мења се и гласи:

„Градска општина је дужна да списак некатегорисаних путева на својој територији сачини најкасније до 31. децембра 2023. године.”

Члан 2.

Ова одлука ступа на снагу осмог дана од дана објављивања у „Службеном листу Града Београда”.

Скупштина Града Београда

Број 34-1102/22-С, 26. децембра 2022. године

Председник
Никола Никодијевић, ср.

Скупштина Града Београда, на седници одржаној 26. децембра 2022. године, на основу члана 41а став 4. Закона о заштити природе („Службени гласник РС”, др. 36/09, 88/10, 91/10 – исправка, 14/16, 95/18 – др. закон и 71/21) и члана 31. Статута Града Београда („Службени лист Града Београда”, др. 39/08, 6/10, 23/13, „Службени гласник РС”, број 7/16 – одлука УС и „Службени лист Града Београда”, број 60/19), а по претходно прибављеној сагласности Министарства заштите животне средине Републике Србије, донела је

ОДЛУКУ

О ПРОГЛАШЕЊУ ЗАШТИЋЕНОГ СТАНИШТА „ЗИМОВАЛИШТЕ МАЛОГ ВРАНЦА”

Члан 1.

Зимовалиште малог вранца на Сави у Београду проглашава се заштићеним подручјем као заштићено станиште „Зимовалиште малог вранца” и сврстава се у III категорију као заштићено подручје локалног значаја.

Станиште „Зимовалиште малог вранца” проглашава се заштићеним подручјем као једино зимовалиште малог вранца у Београду ради очувања природних услова и погодности локалитета на којима се настањује бројна популација малог вранца и које станиште сврстава у приоритете заштите природних вредности на подручју Европе, као и ради обезбеђења трајне забране узнемиравања и угрожавања малог вранца као ретке и угрожене врсте птица.

Члан 2.

Станиште „Зимовалиште малог вранца” (у даљем тексту: заштићено подручје) налази се у оквиру међународно значајног подручја за птице (ИВА) „Ушће Саве у Дунав”.

Заштићено станиште налази се на обалама Саве у Београду, у близини топлане и бродоградилшта у Новом Београду.

Заштићено подручје се састоји од три одвојене целине (локалитета) и то:

- локалитет I се налази на територији катастарске општине Нови Београд, и то на деловима катастарских парцела др. 6801, 6628/2 и 5410/2, у површини од 123.869 m²;
- локалитет II се налази на територији катастарске општине Нови Београд, и то на деловима катастарских парцела др. 6628/2 и 5396, у површини од 22.918 m²;
- локалитет III се налази на територији катастарске општине Нови Београд, и то на деловима катастарских парцела др. 6628/2, 5422 и 6873, у површини од 78.623 m²;

Укупна површина заштићеног подручја износи 22,5410 ха.

Опис и графички приказ границе заштићеног подручја саставни је део ове одлуке.

Члан 3.

На заштићеном подручју установљавају се режими заштите II и III степена.

Режим заштите II степена налази се на подручју које обухвата локалитете I, II и III, описане у члану 2. став 3. тач. 1), 2) и 3) ове одлуке, са преломним тачкама одштампаним уз ову одлуку и чине њен саставни део.

Члан 4.

На делу заштићеног подручја са установљеним режимом заштите II степена могу се вршити управљачке интервенције у циљу рестаурације, ревитализације и укупног унапређења заштићеног подручја, без последица по примарне вредности, природна станишта, популације, екосистеме, обележја предела и објеката геонаслеђа, традиционалне делатности и ограничено користити природни ресурси на одржив и строго контролисан начин.

У оквиру установљеног режима заштите из става 1. овог члана спроводи се активна заштита заштићеног подручја и забрањују све радње и активности које угрожавају или мењају његова обележја и својства, односно примарне вредности заштићеног подручја, а нарочито:

- 1) сеча и уклањање врбака на којима ноће мали вранци;
- 2) активности и извођења радова који доводе до узнемиравања птица у периоду зимовања од 1. новембра до 31. марта, изузев научноистраживачког рада на проучавању врсте у периоду од 9.00 до 16.00 часова и водопривредне активности које не могу имати утицај на врсту и станиште уз прописивање услова заштите природе у складу са чланом 9. Закона о заштити природе;
- 3) вештачко осветљење врбака током ноћења малих вранаца у периоду од 1. новембра до 31. марта;
- 4) изградња саобраћајне инфраструктуре (марине и пристани) изузев пешачких и бициклистичких стаза уз очување врбака;
- 5) изградња објеката енергетске, комуналне и друге инфраструктуре;
- 6) везивање пловних објеката (сплавови и сл.);
- 7) изградња објеката туристичког смештаја, изузев објеката чији је циљ промоција и презентација природних вредности;
- 8) формирање пољопривредних и шумских монокултура;
- 9) лов и риболов осим у случајевима санитарног одстрела, одстрела у дијагностичке сврхе, као и када од дивљачи наступи непосредна опасност по живот и здравље људи и њихове имовине, у складу са прописима из области ловства и ветеринарства;
- 10) ложење ватре.

Члан 5.

Ограничења у оквиру установљеног режима заштите II степена односе се на радове и активности које могу бити одобрене и спроведене на заштићеном подручју под условом да су планирани радови усклађени са концептом заштите и развоја заштићеног подручја и капацитетом простора и појава, односно ограничено коришћење природних ресурса на одржив и строго контролисан начин и то:

- 1) извођење мелиорационих и других хидротехничких радова мањег обима који доприносе повољном стању заштићеног станишта, односно који не могу значајније нарушити основне вредности заштићеног станишта;
- 2) одржив облик туризма мањег обима чији је циљ промоција и презентација природних вредности заштићеног станишта;
- 3) ограничено осветљавање врбака на период од 1. априла до 31. октобра;
- 4) ограничен приступ и присуство људи од 1. априла до 31. октобра и

5) извођење радова и активности ЈКП „Београдске електране” и „ЕМС АД” на редовном одржавању система неопходних за функционисање и рад ТО „Нови Београд”.

Активности из става 1. тач. 1), 2), и 3) овог члана могу се планирати и спроводити ако су претходно прибављени услови заштите природе које утврђује организација за заштиту природе.

Члан 6.

На делу заштићеног подручја са установљеним режимом заштите III степена могу се вршити управљачке интервенције у циљу рестаурације, ревитализације и укупног унапређења заштићеног подручја, очување традиционалних делатности локалног становништва, селективно и ограничено коришћење природних ресурса и простора уз употребну инфраструктуру и другу изградњу.

У оквиру установљеног режима заштите из става 1. овог члана спроводи се проактивна заштита заштићеног подручја и забрањују све радње и активности које угрожавају или мењају његова обележја и својства, односно примарне вредности заштићеног подручја, а нарочито:

- 1) експлоатација и примарна прерада минералних сировина;
- 2) лов осим у случајевима санитарног одстрела, одстрела у дијагностичке сврхе, као и када од дивљачи наступи непосредна опасност по живот и здравље људи и њихове имовине, у складу са прописима из области ловства и ветеринарства;
- 3) други радови који могу имати значајан негативан утицај на вредности природног добра и осим водопривредних активности.

Члан 7.

Додатне мере ограничења радова и активности унутар III степена заштите су:

- 1) ограничавање изградње инфраструктуре за мање објекте који значајно не нарушавају интегритет станишта;
- 2) ограничавање изградње марина и других објеката на утичког туризма;
- 3) ограничавање осветљавања;
- 4) друге радове који могу имати значајан негативан утицај на вредности природног добра и осим водопривредних активности које не могу имати утицај на врсту и станиште и
- 5) ограничавање на извођење радова и активности ЈКП „Београдске електране” и „ЕМС АД” на редовном одржавању система неопходних за функционисање и рад ТО „Нови Београд”.

Члан 8.

Заштићено подручје поверава се на управљање удружењу „Зелено плави коридори” (у даљем тексту: управљач), који испуњава законом прописане услове у погледу стручне, кадровске и организационе способности за обављање послова очувања, унапређења и промовисања природних и других вредности и одрживог коришћења заштићеног подручја.

Члан 9.

Управљач има право активне легитимације у погледу остваривања и спровођења установљеног режима заштите, односно право покретања кривичних, прекршајних и управних поступака пред судским, државним и локалним органима, право на накнаду од правних и физичких лица за коришћење заштићеног подручја и друга права утврђена законом и прописима донетим на основу закона.

Члан 10.

Управљач је дужан да:

1) се стара о заштићеном природном добру на начин који омогућава да се у потпуности спроведу прописане мере и активности заштите (режим заштите) у циљу очувања и унапређења природног добра;

2) обезбеди континуирано праћење стања и бројности јединки малог вранца у заштићеном подручју и благовремено предузима мере заштите;

3) пратити промене режима воде у Чукарничком рукавцу;

4) у случају настанка промена које заштићено подручје могу уништити, оштетити или нарушити његова битна својства, без одлагања обавести организацију за заштиту природе и надлежни инспекцијски орган;

5) заштићено подручје обележи постављањем табле одговарајућег изгледа и стара се да непрекидно буде обележено на прописан начин (назив, основни подаци, графички приказ) уз претходно прибављену сагласност организације за заштиту природе;

6) постави информативне табле са латинским и народним називом врсте, њеним битним карактеристикама и занимљивостима, а ради презентације заштићеног подручја, обавештења и образовања посетилаца;

7) обезбеђује услове за спровођење научноистраживачких, образовних, информативно-пропагандних и других активности у складу са законом

8) постави табле са јасно дефинисаним правилима понашања посетилаца, обавезама и ограничењима у погледу коришћења заштићеног подручја;

9) донесе план и програм управљања заштићеним подручјем;

10) организује чуварску службу;

11) донесе акт о унутрашњем реду на простору заштићеног подручја;

12) обезбеђује финансијска средства из сопствених прихода и из накнада за коришћење заштићеног природног добра, као и других извора утврђених законом;

13) обраћа се надлежним органима ради обезбеђивања средстава из општинског и републичког буџета и других извора примања и

14) обавља друге послове у складу са законом и овом одлуком или поступа по захтеву организације за заштиту природе, односно по налогу надлежног инспектора.

Члан 11.

План управљања заштићеним подручјем доноси управљач за период од 10 година (у даљем тексту: план управљања).

Планом управљања одређују се мере и активности заштите, коришћења и управљања заштићеним подручјем, начин њиховог спровођења, смернице и приоритети за очување природних вредности и развој заштићеног подручја и садржи нарочито:

1) приказ главних природних вредности заштићеног подручја;

2) оцену стања заштићеног подручја и преглед активности и процеса који могу значајно угрозити заштићено подручје;

3) циљеве заштите, очувања, унапређења и развоја, услове, мере, погодности и ограничења за њихово остваривање;

4) приоритетне активности и мере на заштити, одржавању, праћењу стања и унапређењу укупних природних вредности заштићеног подручја;

5) приоритетне задатке научноистраживачког и образовног рада;

6) активности на промоцији вредности заштићеног подручја;

7) врсту и садржај документације за спровођење циљева и активности на заштити, очувању и унапређењу стања природних вредности, одрживом коришћењу тих вредности у научне, образовне и друге сврхе;

8) облике сарадње и партнерства са корисницима заштићеног подручја и корисницима Аде Циганлије;

9) активности и мере на спровођењу плана управљања са динамиком и субјектима реализације, начин оцене успешности његове примене;

10) финансијска средства и друге материјалне претпоставке за спровођење плана управљања и начин њиховог обезбеђења по годинама и

11) друге активности и мере предвиђене законом.

На план управљања сагласност даје организациона јединица Градске управе града Београда надлежна за заштиту животне средине уз прибављање услова заштите природе и мишљења о испуњености услова Завода за заштиту природе уз прибављање водних аката (водних услова и водне сагласности).

О предлогу плана управљања управљач је дужан да обавести јавност и да обезбеди јавни увид у предложени план у трајању од 30 дана.

План управљања се може ревидирати у периоду његове важности.

Извештај о остваривању плана управљања подноси се организационој јединици Градске управе Града Београда надлежној за заштиту животне средине најкасније 60 дана пре истека периода за који је план донет.

Члан 12.

План управљања се разрађује и спроводи кроз годишње програме управљања заштићеним подручјем у даљем тексту: програм управљања) на које сагласност даје организациона јединица Градске управе Града Београда надлежна за заштиту животне средине, уз прибављање услова заштите природе и мишљења о испуњености услова Завода за заштиту природе.

Програмом управљања из става 1. овог члана одређују се мере и активности заштите, очувања, унапређења и коришћења заштићеног подручја, са обимом и динамиком њихове реализације и износом потребних финансијских средстава за једну годину.

Извештај о реализацији програма управљања за текућу годину, као и програм управљања за наредну годину, управљач подноси организационој јединици Градске управе Града Београда надлежној за послове заштите животне средине најкасније до 15. децембра текуће године.

Члан 13.

Унутрашњи ред и чуварска служба уређују се актом који доноси управљач уз претходну сагласност организационе јединице Градске управе Града Београда надлежне за заштиту животне средине.

Актом из става 1. овог члана утврђују се правила унутрашњег реда у заштићеном подручју.

Чуварска служба контролише спровођење правила унутрашњег реда и обавља послове чувања заштићеног подручја, са правима и дужностима утврђеним законом.

Правила утврђена актом из става 1. овог члана и друге неопходне информације о спровођењу режима заштите, управљач је дужан јавно да огласи и на погодан начин учини доступним посетиоцима и корисницима заштићеног подручја.

Члан 14.

Средства потребна за спровођење режима заштите заштићеног подручја обезбеђују се у буџету Града Београда, из накнаде за коришћење заштићеног подручја, прихода остварених у обављању делатности управљања заштићеним подручјем, средстава обезбеђених за реализацију програма, планова и пројеката у области заштите природе и из других извора у складу са законом.

Средства обезбеђена у буџету Града Београда за текућу годину исплаћују се управљачу у складу са обимом и динамиком мера и активности утврђених годишњим програмом управљања из члана 12. ове одлуке.

Члан 15.

Власник, односно корисник земљишта у границама заштићеног подручја, дужан је да га учини приступачним јавности и управљачу омогући спровођење установљеног режима заштите и да, у случају потребе, од организације за заштиту природе захтева потребна упутства о начину чувања, заштите и одржавања заштићеног подручја.

Власник, односно корисник из става 1. овог члана дужан је да, без одлагања, обавести управљача или организацију за заштиту природе или надлежног инспектора, ако дође до промена које заштићено подручје могу уништити, оштетити или нарушити његова битна својства.

Члан 16.

Стручни надзор над спровођењем ове одлуке и аката донетих на основу ове одлуке врши организација за заштиту природе у складу са законом.

Члан 17.

Планирање, уређење и коришћење простора који обухвата заштићено подручје мора бити у складу са овом одлуком, Просторним планом Републике Србије и регионалним просторним планом за подручје града Београда, као и планом управљања.

Планови и програми који обухватају заштићено подручје, а који су донети пре ступања на снагу ове одлуке, усаглашиће се са одредбама ове одлуке у року од годину дана од дана ступања на снагу ове одлуке.

За све планове, програме и пројекте из ст. 1. и 2. овог члана прибављају се услови заштите природе од организације за заштиту природе, као и услови заштите животне

средине од организационе јединице Градске управе града Београда надлежне за заштиту животне средине.

Члан 18.

План управљања, правилник о унутрашњем реду и чуварској служби, као и годишњи програм управљања, управљач је дужан да донесе у року од шест месеци од дана ступања на снагу ове одлуке.

До доношења плана и програма из става 1. овог члана управљач ће послове управљања обављати према привременом програму управљања који ће донети у року од 60 дана од дана ступања на снагу ове одлуке.

До доношења привременог програма из става 2. овог члана управљач је дужан да поступа у складу са законом, спроводи режим заштите утврђен овом одлуком и примењује друге мере које одреди надлежни инспекцијски орган.

Члан 19.

Управљач је дужан да у року од 60 дана од дана ступања на снагу ове одлуке организује привремену чуварску службу до доношења акта из члана 14. ове одлуке.

Члан 20.

Управљач је дужан да заштићено подручје обележи у року од 90 дана од дана ступања на снагу ове одлуке.

Члан 21.

Организациона јединица Градске управе Града Београда надлежна за послове заштите животне средине дужна је да, у року од 30 дана од дана доношења ове одлуке, достави одлуку организацији за заштиту природе ради уписа у регистар заштићених природних добара и органу надлежном за катастар непокретности ради уписа.

Члан 22.

Ова одлука ступа на снагу осмог дана од дана објављивања у „Службеном листу Града Београда”.

Скупштина Града Београда

Број 501-1111/22-С, 26. децембра 2022. године

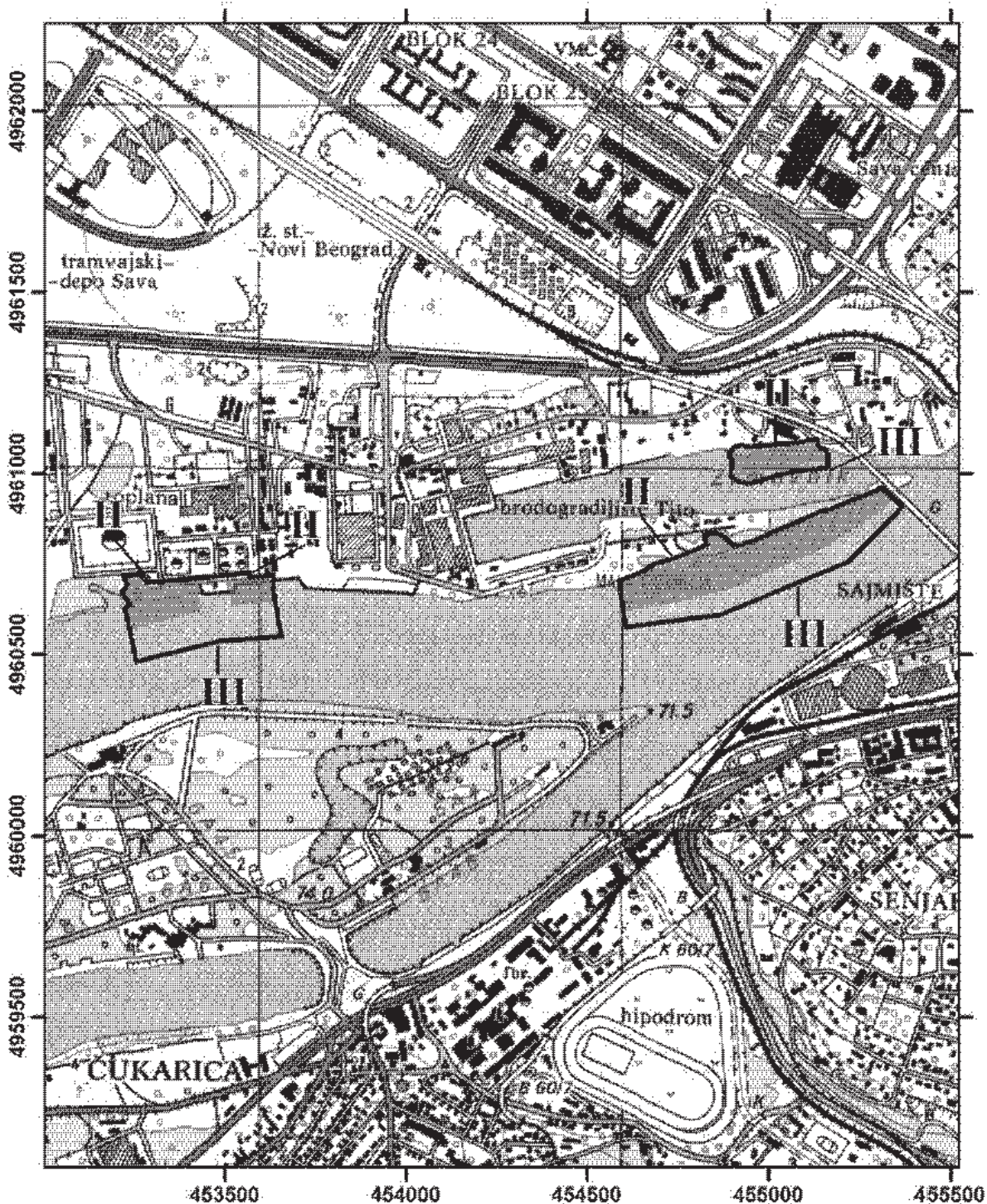
Председник

Никола Никодијевић, с.р.




1. КАРТОГРАФСКИ ПРИЛОГ ГРАНИЦА ПОДРУЧЈА СА РЕЖИМИМА

**ЗАШТИЂЕНО СТАНИШТЕ
" ЗИМОВАЛИШТЕ МАЛОГ ВРАНЦА "**

1 : 20 000



Легенда

- | | | |
|---|---------------------------------------|--------------------------------|
|  | Граница ЗС "Зимовалиште малог вранца" | Координате централне тачке (С) |
|  | Режим заштите II (другог) степена | Xc = 454429 |
|  | Режим заштите III (трећег) степена. | Yc = 4960732 |

2. ГЕОГРАФСКИ ПОЛОЖАЈ ПРИРОДНОГ ДОБРА

Заштићено станиште налази се на обалама Саве у Београду, у близини топлане и бродоградилшта у Новом Београду. Подручје се састоји од три физички одвојене целине (локалитета). Положај подручја одређен је следећим граничним координатама:

Граничне тачке лок. I	X	Y	E	N
Север	455137	4961092	20° 25' 58"	44° 48' 07"
Запад	453214	4960671	20° 24' 30"	44° 47' 52"
Исток	455368	4960907	20° 26' 08"	44° 48' 01"
Југ	453255	4960479	20° 24' 32"	44° 47' 46"

Централна тачка за цело добро:

X	Y	E	N
454429	4960732	20° 25' 26"	44° 47' 55"

Надморска висина заштићеног станишта је 85 m.

3. ГРАНИЦЕ ПРИРОДНОГ ДОБРА

Локалитет I

Локалитет се налази на територији КО Нови Београд и то на деловима к.п. бр. 6801, 6628/2 и 5410/2 и дефинисан је следећим преломним тачкама:

Бр. тачке	X	Y
1	454587,24	4960702,85
2	454653,01	4960727,93
3	454688,30	4960752,00
4	454730,56	4960762,88
5	454797,30	4960788,58
6	454828,28	4960802,57
7	454821,12	4960830,50
8	454839,52	4960833,40
9	454850,95	4960835,14
10	454860,79	4960833,87
11	454869,84	4960830,22
12	454893,01	4960810,07
13	454904,75	4960801,65
14	454916,05	4960800,01
15	454971,00	4960819,15
16	455023,48	4960842,53
17	455068,02	4960860,31
18	455101,35	4960877,02
19	455141,68	4960893,38
20	455170,73	4960900,60
21	455195,88	4960911,87
22	455223,45	4960922,84
23	455262,11	4960937,34
24	455292,02	4960949,96
25	455313,21	4960961,54
26	455368,06	4960907,13
27	455223,61	4960757,29
28	454863,96	4960608,70
29	454767,25	4960596,24
30	454604,51	4960575,29

Локалитет II

Локалитет се налази на територији КО Нови Београд, и то на деловима к.п. бр. 6628/2 и 5396 и дефинисан је следећим преломним тачкама:

Бр. тачке	Y	X
1	454927,46	4961077,93
2	454941,03	4961074,15
3	455085,91	4961084,90
4	455110,67	4961092,51
5	455136,91	4961092,30
6	455136,06	4961075,59
7	455161,67	4961062,04
8	455164,61	4961015,67
9	455164,58	4961015,67
10	455064,22	4961003,68
11	454948,58	4960972,21
12	454917,03	4960976,36
13	454893,93	4960993,04
14	454898,92	4961032,25
15	454889,14	4961051,31
16	454894,27	4961061,63
17	454908,91	4961074,33

Локалитет III

Локалитет се налази на територији КО Нови Београд, и то на деловима к.п. бр. 6628/2, 5422 и 6873 и дефинисан је следећим координатама:

Бр. тачке	X	Y
1	453654,20	4960548,99
2	453654,20	4960548,98
3	453654,20	4960548,93
4	453487,48	4960537,00
5	453276,97	4960485,66
6	453254,90	4960478,51
7	453239,63	4960550,05
8	453223,40	4960626,02
9	453237,23	4960636,43
10	453214,26	4960671,18
11	453229,77	4960692,36
12	453219,71	4960716,61
13	453227,72	4960717,42
14	453264,06	4960721,14
15	453285,48	4960698,17
16	453355,77	4960704,66
17	453512,82	4960719,67
18	453569,25	4960724,92
19	453568,89	4960712,77
20	453568,89	4960712,62
21	453568,89	4960712,61
22	453632,73	4960719,23
23	453634,27	4960702,76
24	453633,94	4960685,85
25	453633,93	4960685,73
26	453635,29	4960664,88
27	453635,38	4960664,37
28	453642,46	4960620,92

Скупштина Града Београда, на седници одржаној 26. децембра 2022. године, на основу члана, 59. Закона о запошљавању и осигурању за случај незапослености („Службени гласник РС”, бр. 36/09, 88/10, 38/15, 113/17, 113/17 – др. закон и 49/21), члана 38. став 5. Закона о Удружењима („Службени гласник РС”, бр. 51/09 и 99/11 – др. закони и 44/18), Уредбе о средствима за подстицање програма или недостајућег дела средстава за финансирање програма од јавног интереса која реализују удружења („Службени гласник РС”, број 16/18) и члана 31. Статута Града Београда („Службени лист Града Београда”, бр. 39/08, 6/10, 23/13, „Службени гласник РС”, број 7/16 – одлука УС и „Службени лист Града Београда”, број 60/19), донела је

ОДЛУКУ

О СУФИНАНСИРАЊУ ПРОГРАМА ОД ЈАВНОГ ИНТЕРЕСА ИЗ ОБЛАСТИ ПРОМОЦИЈЕ ПРЕДУЗЕТНИШТВА И ЗАПОШЉАВАЊА НА ТЕРИТОРИЈИ ГРАДА БЕОГРАДА

Члан 1.

Овом одлуком ближе се уређују критеријуми, услови, обим, начин, поступак доделе средстава као и поступак враћања средстава за суфинансирање програма од јавног интереса из области промоције предузетништва и запошљавања на територији града Београда (у даљем тексту: програми).

Програми који ће се суфинансирати у складу са овом одлуком морају испуњавати неки од следећих циљева:

- промоција запошљавања лица из категорије теже запошљивих;
- примени нових технологија у циљу промоције предузетништва;
- промоцију оснивања кластера и бизнис инкубатора;
- промоција предузетништва као прихватљивог начина економског активизма;
- презентације и реализација креативних, иновативних и стваралачких идеја и предузетничких вештина;
- поспешивање развоја партнерства између профитног и непрофитног сектора;
- подстицање развоја повољног привредног амбијента у циљу подршке привредним субјектима;
- подстицање запошљавања кроз унапређење професионалних капацитета запослених лица;
- стварање предуслова за подршку привреди за стручним кадром у основној делатности;
- промоција савремених образовних модела у складу са исказаним потребама бизнис сектора;
- унапређење општег оквира за привређивање, запошљавање као и за равномернији развој;
- подстицање развоја привредних субјеката.

Члан 2.

Средства за суфинансирање програма из члана 1. ове одлуке обезбеђују се у буџету Града Београда за годину у којој се расписује конкурс.

Члан 3.

Додела средстава за суфинансирање програма врши се на основу јавног конкурса (у даљем тексту: конкурс).

Конкурс из става 1. овог члана расписује организациона јединица Градске управе Града Београда надлежна за послове привреде (у даљем тексту: Секретаријат за привреду) и оглашава на званичној интернет страни Града Београда, а може се објавити и у другим средствима информисања.

Члан 4.

Подносиоци предлога програма за доделу средстава за суфинансирање програма могу бити добровољне и невладине недобитне организације, засноване на слободи удруживања више физичких или правних лица, основане ради остваривања и унапређења одређеног заједничког или општег интереса, које нису забрањене Уставом или законом, уписане у регистар надлежног органа у складу са законом (у даљем тексту: носиоци програма) и то ако испуњавају следеће обавезне услове:

1. да имају седиште на територији града Београда;
2. да реализацију програма врше на територији града Београда и
3. да није у поступку ликвидације, стечајном поступку или под привременом забраном обављања делатности.

Члан 5.

Обавезна документација коју носиоци програма достављају биће прописана јавним конкурсом.

Члан 6.

Руководилац Секретаријата за привреду (у даљем тексту: руководилац) решењем образује посебну Комисију за преглед, вредновање и рангирање поднетих предлога програма за суфинансирање програма од јавног интереса у областима промоције предузетништва и запошљавања на територији града Београда (у даљем тексту: Комисија). Комисија има председника и два члана. Комисија обавља преглед и вреднује предложене програме, у складу са условима и критеријумима наведеним у овој одлуци и конкурс, доставља руководиоцу предлог ранг-листе програма.

Ради потпунијег сагледавања квалитета предлога програма комисија може тражити појашњења предлога програма и обавити интервју са носиоцем програма.

Стручне и административне послове за потребе Комисије обавља Секретаријат за привреду.

Члан 7.

Критеријуми и мерила за вредновање и рангирање предлога програма су:

	Укупан број бодова
1. Усклађеност са циљевима и приоритетима конкурса	25
1.1 Колико је пројекат релевантан за приоритете и циљеве конкурса?	10
1.2 Да ли Секретаријат за привреду већ финансира пројекте сличне садржине или се сличне активности?	15
2. Реализација пројекта	25
2.1 У којој мери активности доприносе остварењу циљева?	10
2.2. Повезаност активности и планираних резултата?	15
3. Директна циљна група	25
3.1 Колико адекватно је дефинисана циљна група?	10
3.2 Број лица корисника из циљне групе који се укључују у програм?	15
4. Буџет	25
4.1. Сопствено учешће и суфинансирање пројекта из других извора?	15
4.2 Колико су предложени трошкови реални и усклађени са планираним активностима?	10
Максималан број бодова	100

У случају да два или више подносиоца предлога програма имају исти број бодова у Листи вредновања и рангирања предност ће се имати подносилац предлога програма који је остварио већи број бодова по редоследу критеријума и мерила за вредновање из става 1. овог члана.

Члан 8.

Трошкови који се финансирају у оквиру програма и трошкови за које се неће додељивати средства биће дефинисани јавним конкурсом.

Члан 9.

Комисија по прегледу и вредновању предложених програма, утврђује предлог Ранг-листе предложених програма, која се објављује на званичној интернет страни Града Београда.

Носилац програма може поднети приговор на предлог ранг-листе предложених програма, у року од осам радних дана од дана њеног објављивања. Приговор се подноси надлежном органу. О поднетим приговорима одлучује надлежни орган.

Након одлучивања по приговорима, Комисија утврђује коначну Ранг-листу предложених програма и објављује на званичној интернет страни града Београда.

На основу коначне Ранг листе комисије, руководилац Секретаријата за привреду доноси одлуку о избору програма и висини средстава по одобреном програму који се суфинансирају.

Након доношења одлуке из става 4. овог члана, са изабраним подносиоцима програма се закључује Уговор.

Члан 10.

Уговором, из члана 9. ове одлуке, уређују се међусобна права, обавезе и одговорности уговорних страна, а нарочито: назив одобреног програма; време реализације програма; висина додељених средстава; начин праћења реализације програма; обавезе носиоца програма у погледу реализације и подношењу доказа и извештаја о реализацији програма.

Одобрени програм, са свим прилозима, саставни је део уговора.

Члан 11.

Носилац одобреног програма дужан је да по завршетку програма достави Завршни извештај о реализацији програма и доказе о утрошку средстава у року од 15 дана од његовог завршетка.

Завршни извештај о реализацији програма и утрошку средстава садржи табеларни приказ утрошених средстава за реализацију програма и наративно образложење утрошених средстава за реализацију програма.

Члан 12.

Секретаријат за привреду прати реализацију пројеката, тако што образује комисију за праћење реализације програма (у даљем тексту: Комисија за праћење).

Комисија за праћење прикупља информације о реализацији програма, врши мониторинг посете, врши контролу програмске и финансијске документације која прати реализацију програма, прегледа и разматра извештаје удружења о реализацији програма и обавља друге послове у складу са Уговором из члана 9.

Носиоци програма су у обавези да Комисији за праћење за праћење реализације програма подносе наративне и финансијске извештаје о реализацији програмских активности. Извештаји се достављају након реализације програма, на обрасцима и у прецизно дефинисаним роковима које предвиђа Секретаријат за привреду, а у складу са закљученим уговором.

Под мониторинг посетом, у смислу ове одлуке сматра се: посета удружењу, одржавање састанака са члановима Комисије за праћење са овлашћеним представницима удру-

жења, присуство одређеним догађајима и манифестацијама или другим програмским активностима које удружење спроводи у склопу реализације програма.

Мониторинг посета може бити најављена или ненајављена.

Комисија за праћење израђује извештај о мониторинг посети у року од десет дана од дана спроведене посете.

Комисија за праћење може изградити и препоруке за отклањање недостатака и рокове за њихову реализацију и упутити их кориснику средстава.

Комисија за мониторинг израђује извештај о реализацији програма у оквиру спроведеног јавног конкурса.

Члан 13.

Даном ступања на снагу ове одлуке престаје да важи Одлука суфинансирању програма од јавног интереса из области промоције предузетништва и запошљавања на територији града Београда („Службени лист Града Београда”, број 119/18).

Члан 14.

Ова одлука ступа на снагу осмог дана од дана објављивања у „Службеном листу Града Београда”.

Скупштина Града Београда

Број 3-1113/22-С, 26. децембра 2022. године

Председник

Никола Никодијевић, с.р.

Скупштина Града Београда, на седници одржаној 26. децембра 2022. године, на основу члана 31. Статута Града Београда („Службени лист Града Београда”, број 39/08, 6/10, 23/13, „Службени гласник РС”, број 7/16 – одлука УС и „Службени лист Града Београда”, број 60/19), члана 59. Закона о запошљавању и осигурању за случај незапослености („Службени гласник РС”, број 36/09, 88/10, 38/15, 113/17, 113/17 – др. закон и 49/21) и члана 32. Закона о иновационој делатности („Службени гласник РС”, број 129/21), донела је

ОДЛУКУ

ИЗМЕНАМА ОДЛУКЕ О НАЧИНУ, УСЛОВИМА И КРИТЕРИЈУМИМА ЗА ИЗБОР КОРИСНИКА СРЕДСТАВА У ОКВИРУ МЕРА И АКТИВНОСТИ ЗА ПОДРШКУ РАЗВОЈА ИНОВАТИВНИХ ДЕЛАТНОСТИ

Члан 1.

У Одлуци о начину, условима и критеријумима за избор корисника средстава у оквиру мера и активности за подршку развоја иновативних делатности („Службени лист Града Београда”, број 37/21), брише се члан 7.

Члан 2.

У члану 9. ставу 6. после речи „право приговора у року од” мења се реч „пет” тако да гласи: „осам”.

Члан 3.

Ова одлука ступа на снагу осмог дана од дана објављивања у „Службеном листу Града Београда”.

Скупштина Града Београда

Број 3-1114/22-С, 26. децембра 2022. године

Председник

Никола Никодијевић, с.р.

Скупштина Града Београда, на седници одржаној 26. децембра 2022. године, на основу Закона о удружењима („Службени гласник РС”, бр. 51/09, 99/11 – др. закони и 44/18 – др. закон), Уредбе о средствима за подстицање програма или недостајућег дела средстава за финансирање програма од јавног интереса која реализују удружења („Службени гласник РС”, број 16/18) члана 25. став 1. тачка 41. и члана 31. Статута Града Београда („Службени лист Града Београда”, бр. 39/08, 6/10, 23/13, „Службени гласник РС”, број 7/16 – одлука УС и „Службени лист Града Београда”, број 60/19), донела је

ОДЛУКУ

О ИЗМЕНАМА ОДЛУКЕ О НАЧИНУ, КРИТЕРИЈУМИМА И МЕРИЛИМА ЗА ИЗБОР ПРОГРАМА И ПРОЈЕКТА У ТУРИЗМУ КОЈИ СЕ СУФИНАНСИРАЈУ ИЗ БУЏЕТА ГРАДА БЕОГРАДА

Члан 1.

У Одлуци о начину, критеријумима и мерилима за избор програма и пројеката у туризму који се суфинансирају из буџета града Београда („Службени лист Града Београда”, бр. 119/18 и 10/19), у члану 6. став 2. брише се.

У истом члану досадашњи ст. 3. и 4., постају ст. 2. и 3.

Члан 2.

Члан 8. мења се и гласи:
„Рок за подношење пријава на конкурс не може бити краћи од 15 дана од дана објављивања јавног конкурса.”

Члан 3.

Члан 10. мења се и гласи:
„Мерила за доделу средстава, критеријуми и бодови биће предвиђени Јавним конкурсом.”

Члан 4.

Ова одлука ступа на снагу осмог дана од дана објављивања у „Службеном листу Града Београда”.

Скупштина Града Београда

Број 3-1115/22-С, 26. децембра 2022. године

Председник

Никола Никодијевић, с.р.

Скупштина Града Београда, на седници одржаној 26. децембра 2022. године, на основу члана 31. Статута Града Београда („Службени лист Града Београда”, бр. 39/08, 6/10, 23/13, „Службени гласник РС”, број 7/16 – одлука УС и „Службени лист Града Београда”, број 60/19) и на основу члана 59. Закона о запошљавању и осигурању за случај незапослености („Службени гласник РС”, бр. 36/09, 88/10, 38/15, 113/17, 113/17 – др. закон и 49/21), донела је

ОДЛУКУ

О ИЗМЕНАМА ОДЛУКЕ О НАЧИНУ, УСЛОВИМА И КРИТЕРИЈУМИМА ЗА ДОДЕЛУ БЕСПОВРАТНИХ ФИНАНСИЈСКИХ СРЕДСТАВА ЗА ПОДРШКУ РАЗВОЈА ПРЕДУЗЕТНИШТВА

Члан 1.

У Одлуци о начину, условима и критеријумима за доделу бесповратних финансијских средстава за подршку развоја предузетништва („Службени лист Града Београда”, бр. 119/18 и 9/21), брише се члан 8.

Члан 2.

У члану 10. ставу 5 после речи „Комисији у року од” мења се реч „пет” тако да гласи: „три”.

Члан 3.

Ова одлука ступа на снагу осмог дана од дана објављивања у „Службеном листу Града Београда”.

Скупштина Града Београда

Број 3-1116/22-С, 26. децембра 2022. године

Председник

Никола Никодијевић, с.р.

Скупштина Града Београда, на седници одржаној 26. децембра 2022. године, на основу члана 13. став 2. Закона о здравственој заштити („Службени гласник РС”, број 25/19), члана 12. став 1. тачка 6. Закона о главном граду, („Службени гласник РС”, бр. 129/07, 83/14, 101/2016, 37/2019 и 111/2021) и члана 31. став 1. тачка 7. Статута Града Београда („Службени лист Града Београда”, бр. 39/08, 6/10, 23/13, „Службени гласник РС”, број 7/16 – одлука УС и „Службени лист Града Београда”, број 60/19), донела је

ОДЛУКУ

О ОБЕЗБЕЂИВАЊУ РАДА МРТВОЗОРСКЕ СЛУЖБЕ НА ТЕРИТОРИЈИ ГРАДА БЕОГРАДА

Члан 1.

Овом одлуком ближе се уређује организација стручног утврђивања времена и узрока смрти лица умрлих изван здравствене установе на територији града Београда, начин обезбеђивања средстава за обављене услуге, као и друга питања од значаја за стручно утврђивање времена и узрока смрти умрлих изван здравствених установа и издавање потврда о смрти.

Члан 2.

Стручно утврђивање времена и узрока смрти лица умрлих изван здравствене установе и издавање потврде о смрти на територији града Београда обављају доктори медицине следећих здравствених установа:

- Дома здравља „Др Милутин Ивковић” – Палилула, -Служба за судску медицину на следећој територији:
 - градске општине: Палилула, Стари град, Нови Београд, Врачар, Савски венац и Звездара;
 - градске општине Вождовац, подручје катастарске општине Вождовац;
 - градске општине Чукарица, подручја катастарских општина Чукарица, Железник и Велики Макиш;
 - Градске општине Земун, подручја катастарских општина Земун и Земун поље;
 - Градске општине Раковица, подручја катастарских општина Кнежевац и Стара Раковица;
 - Дома здравља „Др Милорад Влајковић”, Барајево, на територији градске општине Барајево;
 - Дома здравља Гроцка, на територији градске општине Гроцка;
 - Дома здравља „Др Ђорђе Ковачевић” Лазаревац, на територији градске општине Лазаревац;
 - Дома здравља Младеновац, на територији градске општине Младеновац;
 - Дома здравља Обреновац, на територији градске општине Обреновац;

- Дома здравља Сопот, на територији градске општине Сопот;
- Дома здравља Сурчин, на територији градске општине Сурчин;
- Дома здравља „Вождовац”, на територији општине Вождовац, подручја катастарских општина Бели Поток, Јајинци, Кумодраж (село), Раковица (село), Зуце, Пиносава и Рипањ;
- Дома здравља „Земун”, на територији општине Земун, подручја катастарских општина Батајница и Угриновци;
- Дома здравља Раковица, на територији општине Раковица, подручје катастарске општине Ресник;
- Дома здравља „Др Симо Милошевић”, на територији општине Чукарица, подручја катастарских општина Велика Моштаница, Остружница, Рушањ (старо Жарково), Сремчица и Умка и
- Института за судску медицину „Милован Миловановић” – Медицински факултет Универзитета у Београду, за умрле чији се посмртни остаци обдукују, на основу судског налога, за целу територију града Београда.

Члан 3.

Здравствене установе из члана 2. ове одлуке достављају, организационој јединици Градске управе Града Београда надлежној за послове здравства (у даљем тексту: Секретаријат за здравство), предлог – списак доктора медицине који ће обављати послове стручног утврђивања времена и узрока смрти лица умрлих ван здравствених установа и издавање потврда о смрти за територију за коју су надлежни, за сваку календарску годину.

Секретаријат за здравство, на основу списка из става 1, за сваку календарску годину, доноси решење о одређивању доктора медицине за стручно утврђивање времена и узрока смрти лица умрлих ван здравствених установа и издавање потврда о смрти на територији града Београда.

Решење из става 2. овог члана, може се мењати, по пријави/захтеву надлежне здравствене установе.

Секретаријат за здравство решење о одређивању доктора медицине за стручно утврђивање времена и узрока смрти лица умрлих ван здравствених установа и издавање потврда о смрти на територији града Београда, као и све његове измене, доставља здравственим установама из члана 2. ове одлуке, докторима медицине који су одређени да врше послове мртвозорства, ЈКП „Погребне услуге”, Министарству унутрашњих послова Републике Србије – Полицијска управа за град Београд, Министарству здравља Републике Србије – Одељење за здравствену инспекцију, Секретаријат за управу и Институт за судску медицину „Милован Миловановић” Медицински факултет Универзитета у Београду.

Члан 4.

Доктори медицине из члана 3. ове одлуке, у складу са одредбама Закона о здравственој заштити и другим прописима који регулишу ову област, врше преглед и утврђивање времена и узрока смрти лица умрлих ван здравствених установа и издају потврду о смрти.

Члан 5.

Дом здравља „Др Милутин Ивковић” Палилула – Служба за судску медицину обавља послове мртвозорства као искључиве послове, док доктори медицине из других здравствених установа који су одређени решењем из члана 3. ове одлуке, поред редовних послова врше и утврђивање времена и узрока смрти лица умрлих ван здравствених установа и издају потврду о смрти.

Члан 6.

Средства за преглед умрлих лица и стручно утврђивање времена и узрока смрти за лица умрла ван здравствених установа и издавање потврда о смрти, обезбеђују се у буџету Града Београда на разделу Секретаријата за здравство.

Висину накнаде за преглед умрлог лица и стручно утврђивање времена и узрока смрти за лице умрло ван здравствене установе и издавање потврде о смрти, одређује, на годишњем нивоу, градоначелник града Београда, на основу предлога Секретаријата за здравство. Накнада се одређује по појединачном случају и обухвата стручни рад доктора медицине, трошкове горива и хигијенског материјала, као и друге материјалне трошкове у вези са извршеним послом.

За Дом здравља „Др Милутин Ивковић” Палилула – Служба за судску медицину, у складу са чланом 5. ове одлуке, средства се обезбеђују на годишњем нивоу и обухватају зараде запослених, накнаде зарада за обављен рад и време проведено на раду, накнаде зараде за време одсуствовања са рада због привремене неспособности за рад, накнаде трошкова за долазак и одлазак са рада, као и друга примања запослених из радног односа, трошкове горива и хигијенског материјала, као и друге материјалне трошкове ове службе.

Члан 7.

Секретаријат за здравство и здравствене установе из члана 2. ове одлуке закључују годишње уговоре којима се ближе се уређују права и обавезе уговорних страна, обезбеђење и пренос одређених средстава, динамика и начин преноса средстава, обавезе здравствених установа у погледу реализације и извештаја о наменском трошењу одређених средстава, као и друга питања од значаја за стручно утврђивање времена и узрока смрти умрлих изван здравствених установа и издавање потврда о смрти.

Члан 8.

Ова одлука ступа на снагу осмог дана од дана објављивања у „Службеном листу Града Београда”.

Скупштина Града Београда

Број 5-1119/22-С, 26. децембра 2022. године

Председник
Никола Никодијевић, с.р.

Скупштина Града Београда, на седници одржаној 26. децембра 2022. године, на основу чл. 31. и 39. Статута Града Београда („Службени лист Града Београда”, број 39/08, 6/10, 23/13, „Службени гласник РС”, број 7/16 – одлука УС и „Службени лист Града Београда”, број 60/19) и члану 146. Пословника Скупштине града Београда („Службени лист Града Београда”, бр. 15/09, 14/10, 32/10, 101/19 и 19/22), донела је

ОДЛУКУ

О ИЗМЕНАМА ОДЛУКЕ О НАКНАДИ ЗА ВРШЕЊЕ ОДБОРНИЧКЕ ДУЖНОСТИ И ДРУГИМ ПРАВИМА И ПРИМАЊИМА ОДБОРНИКА СКУПШТИНЕ ГРАДА БЕОГРАДА

Члан 1.

У Одлуци о накнади за вршење одборничке дужности и другим правима и примањима одборника Скупштине Града Београда („Службени лист Града Београда”, број 89/14), на-

зив одлуке мења се и гласи: „Одлука о правима и дужности-ма одборника Скупштине Града Београда”.

Члан 2.

У члану 3. речи: „10.000 динара” замењују се речима: „40.000 динара”.

Члан 3.

Ова одлука објављује се у „Службеном листу Града Београда” и ступа на снагу 1. јануара 2023. године.

Скупштина Града Београда

Број 02-1022/22-С, 26. децембра 2022. године

Председник

Никола Никодијевић, с.р.

Скупштина Града Београда, на седници одржаној 26. децембра 2022. године, на основу члана 46. Закона о планирању и изградњи („Службени гласник РС”, бр. 72/09, 81/09, 64/10, 24/11, 121/12, 42/13, 50/13, 98/13, 132/14, 145/14, 83/18, 31/19, 37/19, 9/20, 52/21) и члана 31. Статута Града Београда („Службени лист Града Београда”, бр. 39/08, 6/10, 23/13, „Службени гласник РС”, број 7/16 – одлука УС и „Службени лист Града Београда”, број 60/19), донела је

ОДЛУКУ

О ИЗРАДИ ПЛАНА ДЕТАЉНЕ РЕГУЛАЦИЈЕ ЗА ДЕО БЛОКА УЗ ЗАПЛАЊСКУ УЛИЦУ, ГРАДСКА ОПШТИНА ВОЖДОВАЦ

Члан 1.

Приступа се изради Плана детаљне регулације за део блока уз Заплањску улицу Градска општина Вождовац (у даљем тексту: план детаљне регулације).

Члан 2.

Оквирном границом плана детаљне регулације обухваћен је део територије Градске општине Вождовац, између улица: Браће Јерковић, Заплањске и стамбеног комплекса у отвореном блоку, са везама саобраћајница и инфраструктуре до постојеће, односно планиране мреже, површине око 1,37 ха.

Коначна граница плана детаљне регулације ће се утврдити приликом израде и верификације Нацрта плана.

Члан 3.

Плански основ за израду плана детаљне регулације представљају:

– План генералне регулације грађевинског подручја седишта јединице локалне самоуправе – Град Београд, целине I–XIX („Службени лист Града Београда”, бр. 20/16, 97/16, 69/17, 97/17 и 72/21), према коме је подручје у оквиру предложене границе планирано за:

– површине осталих намена: С9 – зона вишепородичног становања у постојећим организованим насељима – отворени блок,

– површине јавних намена: J1 – предшколске установе и површине за спортске објекте и комплексе – спортско рекреативни комплекси и

– предвиђена је даља планска разрада израдом плана детаљне регулације и

– План генералне регулације система зелених површина Београда („Службени лист Града Београда”, број 110/19),

према коме су граници обухвата плана планиране јавне зелене површине у отвореним стамбеним блоковима.

Члан 4.

За потребе израде плана детаљне регулације потребно је прибавити катастарско-топографске подлоге и катастар подземних инсталација, у дигиталном облику, за део Градске општине Вождовац, у делу који је обухваћен границом плана.

Члан 5.

Циљ израде плана детаљне регулације је потреба преиспитивања могућности дефинисаних Планом генералне регулације грађевинског подручја седишта јединице локалне самоуправе – Град Београд, целине I–XIX („Службени лист Града Београда”, бр. 20/16, 97/16, 69/17, 97/17 и 72/21), за усклађивањем урбанистичких параметара и положаја објекта, имајући у виду да је за предметну локацију потребна израда плана детаљне регулације.

Члан 6.

У складу са чланом 28. Закона о планирању и изградњи („Службени гласник РС”, бр. 72/09, 81/09, 64/10, 24/11, 121/12, 42/13, 50/13, 98/13, 132/14, 145/14, 83/18, 31/19, 37/19, 09/20 и 52/21) садржајем плана детаљне регулације ће се обухватити:

– граница плана и обухват грађевинског подручја, поделу простора на посебне целине и зоне;

– детаљна намена земљишта;

– регулационе линије улица и јавних површина и грађевинске линије са елементима за обележавање на геодетској подлози;

– нивелационе коте улица и јавних површина (нивелациони план);

– попис парцела и опис локација за јавне површине, садржаје и објекте;

– коридори и капацитети за саобраћајну, енергетску, комуналну и другу инфраструктуру;

– мере заштите културно-историјских споменика и заштићених природних целина;

– локације за које се обавезно израђује урбанистички пројекат или расписује конкурс;

– правила уређења и правила грађења по целинама и зонама;

– други елементи значајни за спровођење плана детаљне регулације;

– графички део.

Члан 7.

Израда плана детаљне регулације поверава се ПД BUREAU CUBE PARTNERS ДОО, Београд, Хумска 6, које је дужно да нацрт плана изради у року од девет месеци од дана ступања на снагу ове одлуке.

Члан 8.

Средства за израду плана детаљне регулације обезбедиће предузеће „С.М.С. Gramax DOO Arandelovac”, Занатлијска б.б.

Члан 9.

Нацрт плана детаљне регулације биће изложен на јавни увид у просторијама Скупштине Града Београда.

Подаци о начину излагања Нацрта плана детаљне регулације на јавни увид и трајању јавног увида, огласиће се у дневним средствима информисања и у информативним гласилима Градске општине Вождовац.

Нацрт плана детаљне регулације доставиће се на мишљење Градској општини Вождовац.

Члан 10.

За потребе израде плана детаљне регулације не приступа се изради стратешке процене утицаја планираних намена на животну средину.

У складу са одредбама Закона о стратешкој процени утицаја на животну средину („Службени гласник РС”, бр. 135/04 и 88/10), Решење о неприступању изради стратешке процене утицаја на животну средину донео је заменик начелника градске управе – секретар Секретаријата за урбанизам и грађевинске послове под IX-03 бр. 350.14-17/22 од 15. новембра 2022. године.

Члан 11.

Елаборат измена и допуна плана детаљне регулације израдиће се у три примерка оригинала у аналогном и дигиталном облику који ће се по овери чувати код Скупштине Града Београда као доносиоца плана и Секретаријата за урбанизам и грађевинске послове (два примерка) и један примерак оригинала у дигиталном облику за потребе Министарства грађевинарства, саобраћаја и инфраструктуре и седам примерака копија у аналогном и дигиталном облику за потребе Секретаријата за урбанизам и грађевинске послове (једна копија), Дирекције за грађевинско земљиште и изградњу Београда (две копије), Републичког геодетског завода, Јавног урбанистичког предузећа „Урбанистички завод Београда”, обрађивача плана и Градске општине Вождовац (по једна копија).

Члан 12.

Ова одлука ступа на снагу осмог дана од дана објављивања у „Службеном листу Града Београда”.

Скупштина Града Београда

Број 350-1086/22-С, 26. децембра 2022. године

Председник
Никола Никодијевић, с.р.

Скупштина Града Београда, на седници одржаној 26. децембра 2022. године, на основу члана 46. Закона о планирању и изградњи („Службени гласник РС”, бр. 72/09, 81/09, 64/10, 24/11, 121/12, 42/13, 50/13, 98/13, 132/14, 145/14, 83/18, 31/19, 37/19, 9/20 и 52/21) и члана 31. Статута Града Београда („Службени лист Града Београда”, бр. 39/08, 6/10, 23/13, „Службени гласник РС”, број 7/16 – одлука УС и „Службени лист Града Београда”, број 60/19), донела је

ОДЛУКУ

О ИЗРАДИ ИЗМЕНА И ДОПУНА ПЛАНА ДЕТАЉНЕ РЕГУЛАЦИЈЕ ПОДРУЧЈА ЈАЈИНЦИ – ЦЕЛИНА А2, ОПШТИНА ВОЈДОВАЦ, ЗА БЛОК А2-2

Члан 1.

Приступа се изради Измена и допуна плана детаљне регулације подручја Јајинци – целина А2, општина Вождовац, за блок А2-2 (у даљем тексту: Измене и допуне плана детаљне регулације).

Члан 2.

Оквирном границом Измена и допуна плана детаљне регулације обухваћен је део територије Градске општине

Вождовац, између улица: Војводе Степе, Нова 1, Славке Томић, Нова 2, Беранска и Нова 5, са везама саобраћајница и инфраструктуре до постојеће, односно планиране мреже, површине око 1,77 ха.

Коначна граница плана детаљне регулације ће се утврдити приликом израде и верификације нацрта плана.

Члан 3.

Плански основ за израду Измена и допуна плана детаљне регулације представљају:

План генералне регулације грађевинског подручја јединице локалне самоуправе – Град Београд, целине I–XIX („Службени лист Града Београда”, бр. 20/16, 97/16, 69/17, 97/17, 72/21 и 27/22) према коме су у обухвату Измена и допуна плана детаљне регулације планиране површине јавних намена: мрежа саобраћајница и површине осталих намена: површине намењене за становање (зона С7 – зона вишепородичног становања – санација неплански формираних блокова) и површине за мешовите градске центре (зона М5 – зона мешовитих градских центара у зони средње спаратности) и

План генералне регулације система зелених површина Београда („Службени лист Града Београда”, број 110/19), према коме су на предметном подручју планирани блокови.

Члан 4.

Циљ израде Измена и допуна плана детаљне регулације је измена планираног решења дефинисаног важећим Планом детаљне регулације подручја Јајинци – целина А2, општина Вождовац, („Службени лист Града Београда”, број 87/16), кроз дефинисање правила уређења и грађења у складу са могућностима предметног простора, планским и другим условљеностима.

Члан 5.

За потребе израде Измена и допуна плана потребно је прибавити катастарске и топографске подлоге и катастар подземних инсталација, у дигиталном облику, за катастарску општину Вождовац у делу који је обухваћен границом плана.

Члан 6.

У складу са чланом 28. Закона о планирању и изградњи („Службени гласник РС”, бр. 72/09, 81/09, 64/10, 24/11, 121/12, 42/13, 50/13, 98/13, 132/14, 145/14, 83/18, 31/19, 37/19, 9/20 и 52/21) садржајем Измена и допуна плана детаљне регулације ће се обухватити:

- граница измена и допуна плана и обухват грађевинског подручја, подела простора на посебне целине и зоне;
- детаљна намена земљишта;
- регулационе линије улица и јавних површина и грађевинске линије са елементима за обележавање на геодетској подлози;
- нивелационе коте улица и јавних површина (нивелациони план);
- попис парцела и опис локација за јавне површине, садржаје и објекте;
- коридори и капацитети за саобраћајну, енергетску, комуналну и другу инфраструктуру;
- мере заштите културно-историјских споменика и заштићених природних целина;
- локације за које се обавезно израђује урбанистички пројекат или расписује конкурс;
- правила уређења и правила грађења по целинама и зонама;

– други елементи значајни за спровођење плана детаљне регулације и
– графички део.

Члан 7.

Израда Измена и допуна плана детаљне регулације поверава се ПД „Bureau cube partners” д.о.о. из Београда, Хумска 6, које је дужно да Нацрт измена и допуна плана изради у року од девет месеци од дана ступања на снагу ове одлуке.

Члан 8.

Средства за израду Измена и допуна плана детаљне регулације обезбедиће Привредно друштво „Interurbia” д.о.о. из Београда Српских ударних бригада 19.

Члан 9.

Измене и допуне плана детаљне регулације биће изложене на јавни увид у просторијама Скупштине Града Београда.

Подаци о начину излагања Измена и допуна плана детаљне регулације на јавни увид и трајању јавног увида, огласиће се у дневним средствима информисања и у информативном гласилу Градске општине Вождовац.

Измене и допуне плана детаљне регулације доставиће се на мишљење Градској општини Вождовац.

Члан 10.

За потребе израде Измена и допуна плана детаљне регулације не приступа се изради стратешке процене утицаја планираних намена на животну средину.

У складу са одредбама Закона о стратешкој процени утицаја на животну средину („Службени гласник РС”, бр. 135/04 и 88/10). Решење о неприступању изради стратешке процене утицаја на животну средину донео је заменик начелника градске управе – секретар Секретаријата за урбанизам и грађевинске послове под IX-03 бр. 350.14-5/2022 од 18. априла 2022. године.

Члан 11.

Елаборат Измена и допуна плана детаљне регулације израдиће се у три примерка оригинала у аналогном и дигиталном облику који ће се по овери чувати код Скупштине града Београда као доносиоца плана и Секретаријата за урбанизам и грађевинске послове (два примерка) и један примерак оригинала у дигиталном облику за потребе Министарства грађевинарства, саобраћаја и инфраструктуре и седам примерака копија у аналогном и дигиталном облику за потребе Секретаријата за урбанизам и грађевинске послове (једна копија), Дирекције за грађевинско земљиште и изградњу Београда (две копије), Републичког геодетског завода, ЈУП „Урбанистички завод Београда”, обрађивача плана и Градске општине Вождовац (по једна копија).

Члан 12.

Ова одлука ступа на снагу осмог дана од дана објављивања у „Службеном листу Града Београда”.

Скупштина Града Београда
Број 350-1087/22-С, 26. децембра 2022. године

Председник
Никола Никодијевић, с.р.

Скупштина Града Београда, на седници одржаној 26. децембра 2022. године, на основу члана 46. Закона о планирању и изградњи („Службени гласник РС”, бр. 72/09, 81/09, 64/10, 24/11, 121/12, 42/13, 50/13, 98/13, 132/14, 145/14, 83/18, 31/19, 37/19, 9/20 и 52/21) и члана 31. Статута Града Београда („Службени лист Града Београда”, бр. 39/08, 6/10, 23/13, „Службени гласник РС”, број 7/16 – одлука УС и „Службени лист Града Београда”, број 60/19), донела је

ОДЛУКУ

О ИЗРАДИ ПЛАНА ДЕТАЉНЕ РЕГУЛАЦИЈЕ ДЕЛА БЛОКА 65 УЗ БУЛЕВАР ХЕРОЈА СА КОШАРА, ГРАДСКА ОПШТИНА НОВИ БЕОГРАД

Члан 1.

Приступа се изради Плана детаљне регулације дела блока 65 уз Булевар хероја са Кошара, Градска општина Нови Београд (у даљем тексту: План детаљне регулације).

Члан 2.

Оквирном границом плана детаљне регулације обухваћен је део територије градске општине Нови Београд, део Блока 65 између Булевара хероја са Кошара, улица Омладинских бригада и Тошин бунар и пословног комплекса Airport City, површине око 2,5ha, са везама саобраћајница и инфраструктуре до постојеће, односно планиране мреже.

Коначна граница плана детаљне регулације ће се утврдити приликом израде и верификације Нацрта плана.

Члан 3.

Плански основ за израду плана детаљне регулације представљају:

– План генералне регулације грађевинског подручја седишта јединице локалне самоуправе – град Београд, целине I–XIX („Службени лист Града Београда”, бр. 20/16, 97/16, 69/17, 97/17 и 72/21), према коме је подручје у оквиру предложене границе плана планирано за мешовите градске центре (M4 – Зона мешовитог градског центра у зони више спратности).

– План генералне регулације система зелених површина Београда („Службени лист Града Београда”, број 110/19), према коме су у оквиру границе плана планиране трасе дрвореда у регулацији саобраћајница.

Члан 4.

За потребе израде плана детаљне регулације потребно је прибавити ажурне геодетске подлоге (катастарско-топографски план и катастар подzemних инсталација) и инжењерско-геолошки елаборат, у аналогном и дигиталном облику за део Градске општине Нови Београд, у делу који је обухваћен границом плана.

Члан 5.

Циљ израде Плана детаљне регулације је преиспитивање могућности дефинисаних Планом генералне регулације грађевинског подручја седишта јединице локалне самоуправе – Град Београд, целине I–XIX, за усклађивањем урбанистичких параметара и положаја објеката кроз израду плана детаљне регулације.

Члан 6.

У складу са чланом 28. Закона о планирању и изградњи („Службени гласник РС”, бр. 72/09, 81/09, 64/10, 24/11, 121/12, 42/13, 50/13, 98/13, 132/14, 145/14, 83/18, 31/19, 37/19, 09/20 и 52/21) садржајем Плана детаљне регулације ће се обухватити:

- граница плана и обухват грађевинског подручја, поделу простора на посебне целине и зоне;
- детаљна намена земљишта;

- регулационе линије улица и јавних површина и грађевинске линије са елементима за обележавање на геодетској подлози;
- нивелационе коте улица и јавних површина (нивелациони план);
- попис парцела и опис локација за јавне површине, садржаје и објекте;
- коридори и капацитети за саобраћајну, енергетску, комуналну и другу инфраструктуру;
- мере заштите културно-историјских споменика и заштићених природних целина;
- локације за које се обавезно израђује урбанистички пројекат или расписује конкурс;
- правила уређења и правила грађења по целинама и зонама;
- други елементи значајни за спровођење плана детаљне регулације и
- графички део.

Члан 7.

Израда плана детаљне регулације поверава се ПД „Bureau Cube Partners” ДОО, Београд, Хумска 6, које је дужно да Нацрт плана изради у року од девет месеци од дана ступања на снагу ове одлуке.

Члан 8.

Средства за израду плана детаљне регулације обезбедиће ПД „ABC Development” ДОО, Београд, Војводе Степе 310.

Члан 9.

Нацрт плана детаљне регулације биће изложен на јавни увид у просторијама Скупштине Града Београда.

Подаци о начину излагања нацрта плана детаљне регулације на јавни увид и трајању јавног увида, огласиће се у дневним средствима информисања и у информативном гласилу Градске општине Нови Београд.

Нацрт плана детаљне регулације доставиће се на мишљење Градској општини Нови Београд.

Члан 10.

За потребе израде плана детаљне регулације не приступа се изради стратешке процене утицаја планираних намена на животну средину.

У складу са одредбама Закона о стратешкој процени утицаја на животну средину („Службени гласник РС”, бр. 135/04 и 88/10), Решење о неприступању изради стратешке процене утицаја на животну средину донео је заменик начелника градске управе – секретар Секретаријата за урбанизам и грађевинске послове под IX-03 бр. 350.14-15/22 од 15. новембра 2022. године.

Члан 11.

Елаборат плана детаљне регулације израдиће се у три примерка оригинала у аналогном и дигиталном облику који ће се по овери чувати код Скупштине града Београда као доносиоца плана и Секретаријата за урбанизам и грађевинске послове (два примерка) и један примерак оригинала у дигиталном облику за потребе Министарства грађевинарства, саобраћаја и инфраструктуре и седам примерака копија у аналогном и дигиталном облику за потребе Секретаријата за урбанизам и грађевинске послове (једна копија), Дирекције за грађевинско земљиште и изградњу Београда (две копије), Републичког геодетског завода, ЈУП „Урбанистички завод Београда”, обрађивача плана и градске општине Нови Београд.

Члан 12.

Ова одлука ступа на снагу осмог дана од дана објављивања у „Службеном листу Града Београда”.

Скупштина Града Београда

Број 350-1088/22-С, 26. децембра 2022. године

Председник

Никола Никодијевић, с.р.

Скупштина Града Београда, на седници одржаној 26. децембра 2022. године, на основу члана 46. Закона о планирању и изградњи („Службени гласник РС”, бр. 72/09, 81/09, 64/10, 24/11, 121/12, 42/13, 50/13, 98/13, 132/14, 145/14, 83/18, 31/19, 37/19, 9/20 и 52/21) и члана 31. Статута Града Београда („Службени лист Града Београда”, бр. 39/08, 6/10, 23/13, „Службени гласник РС”, број 7/16 – одлука УС и „Службени лист Града Београда”, број 60/19), донела је

ОДЛУКУ

О ИЗРАДИ ПЛАНА ДЕТАЉНЕ РЕГУЛАЦИЈЕ ЗА БЛОКОВЕ ИЗМЕЂУ УЛИЦА: ТЕОДОРА ДРАЈЗЕРА, ЦАРА ИРАКЛИЈА, ВАЈАРА ЂОКЕ ЈОВАНОВИЋА, ТОЛСТОЈЕВЕ И БУЛЕВАРА КНЕЗА АЛЕКСАНДРА КАРАЂОРЂЕВИЋА, ГРАДСКА ОПШТИНА САВСКИ ВЕНАЦ

Члан 1.

Приступа се изради Плана детаљне регулације за блокове између улица: Теодора Драјзера, Цара Ираклија, Вајара Ђоке Јовановића, Толстојеве и Булевара кнеза Александра Карађорђевића, Градска општина Савски венац (у даљем тексту: План детаљне регулације).

Члан 2.

Оквирном границом плана детаљне регулације обухваћен је део територије градске општине Савски венац, блокови између улица Теодора Драјзера, Цара Ираклија, Вајара Ђоке Јовановића, Толстојеве и Булевара кнеза Александра Карађорђевића, са везама саобраћајница и инфраструктуре до постојеће, односно планиране мреже, површине око 17,76 ха.

Коначна граница плана детаљне регулације ће се утврдити приликом израде и верификације нацрта плана.

Члан 3.

Плански основ за израду плана детаљне регулације представљају:

- План генералне регулације грађевинског подручја седишта јединице локалне самоуправе – Град Београд, целине I–XIX („Службени лист Града Београда”, бр. 20/16, 97/16, 69/17, 97/17 и 72/21), према коме је подручје у оквиру предложене границе планирано за површине осталих намена, С3 – породично становање у формираним градским блоковима у заштићеним целинама и површине јавних намена Ј3 – средње школе, Ј9 – установа културе и мрежа саобраћајница и

- План генералне регулације система зелених површина Београда („Службени лист Града Београда”, број 110/19), према коме су у граници обухвата плана нису планиране зелене површине.

Члан 4.

За потребе израде плана детаљне регулације потребно је прибавити катастарско-топографске подлоге и катастар подземних инсталација, у дигиталном облику, за део Градске општине Савски венац, у делу који је обухваћен границом плана.

Члан 5.

Циљ израде плана детаљне регулације је преиспитивање могућности датих Планом генералне регулације грађевинског подручја седишта јединице локалне самоуправе – Град Београд, целине I–XIX („Службени лист Града Београда”, бр. 20/16, 97/16, 69/17, 97/17 и 72/21), детаљна разрада планиране намене површина и урбанистичких параметара, детаљна разрада правила уређења и грађења, провера саобраћајног решења и осталих инфраструктурних капацитета. складу са Планом генералне регулације.

Члан 6.

У складу са чланом 28. Закона о планирању и изградњи („Службени гласник РС”, бр. 72/09, 81/09, 64/10, 24/11, 121/12, 42/13, 50/13, 98/13, 132/14, 145/14, 83/18, 31/19, 37/19, 09/20 и 52/21) садржајем плана детаљне регулације ће се обухватити:

- граница плана и обухват грађевинског подручја, поделу простора на посебне целине и зоне;
- детаљна намена земљишта;
- регулационе линије улица и јавних површина и грађевинске линије са елементима за обележавање на геодетској подлози;
- нивелационе коте улица и јавних површина (нивелациони план);
- попис парцела и опис локација за јавне површине, садржаје и објекте;
- коридори и капацитети за саобраћајну, енергетску, комуналну и другу инфраструктуру;
- мере заштите културно-историјских споменика и заштићених природних целина;
- локације за које се обавезно израђује урбанистички пројекат или расписује конкурс;
- правила уређења и правила грађења по целинама и зонама;
- други елементи значајни за спровођење плана детаљне регулације;
- графички део.

Члан 7.

Израда плана детаљне регулације поверава се ПД BUREAU CUBE PARTNERS ДОО, Београд, Хумска 6, које је дужно да нацрт плана изради у року од седам месеци од дана ступања на снагу ове одлуке.

Члан 8.

Средства за израду плана детаљне регулације обезбедиће ПД DESIGN AND BUILD 42, Београд, Ауто-пут за Нови Сад 83.

Члан 9.

Нацрт плана детаљне регулације биће изложен на јавни увид у просторијама Скупштине Града Београда.

Подаци о начину излагања Нацрта плана детаљне регулације на јавни увид и трајању јавног увида, огласиће се у дневним средствима информисања и у информативним гласилима Градске општине Савски венац.

Нацрт плана детаљне регулације доставиће се на мишљење Градској општини Савски венац.

Члан 10.

За потребе израде плана детаљне регулације не приступа се изради стратешке процене утицаја планираних намена на животну средину.

У складу са одредбама Закона о стратешкој процени утицаја на животну средину („Службени гласник РС”, бр. 135/04 и 88/10), Решење о неприступању изради стратешке процене утицаја на животну средину донео је заменик начелника градске управе – секретар Секретаријата за урбанизам и грађевинске послове под IX-03 бр. 350.14-16/22 од 15. новембра 2022. године.

Члан 11.

Елаборат измена и допуна плана детаљне регулације израдиће се у три примерка оригинала у аналогном и дигиталном облику који ће се по овери чувати код Скупштине града Београда као доносиоца плана и Секретаријата за урбанизам и грађевинске послове (два примерка) и један примерак оригинала у дигиталном облику за потребе Министарства грађевинарства, саобраћаја и инфраструктуре и седам примерака копија у аналогном и дигиталном облику за потребе Секретаријата за урбанизам и грађевинске послове (једна копија), Дирекције за грађевинско земљиште и изградњу Београда (две копије), Републичког геодетског завода, Јавног урбанистичког предузећа „Урбанистички завод Београда”, обрађивача плана и Градске општине Савски венац (по једна копија).

Члан 12.

Ова одлука ступа на снагу осмог дана од дана објављивања у „Службеном листу Града Београда”.

Скупштина Града Београда

Број 350-1089/22-С, 26. децембра 2022. године

Председник

Никола Никодијевић, с.р.

Скупштина Града Београда, на седници одржаној 26. децембра 2022. године, на основу члана 46. Закона о планирању и изградњи („Службени гласник РС”, бр. 72/09, 81/09, 64/10, 24/11, 121/12, 42/13, 50/13, 98/13, 132/14, 145/14, 83/18, 31/19, 37/19, 9/20, 52/21) и члана 31. Статута Града Београда („Службени лист Града Београда”, бр. 39/08, 6/10, 23/13, „Службени гласник РС”, број 7/16 – одлука УС и „Службени лист Града Београда”, број 60/19), донела је

ОДЛУКУ

О ИЗРАДИ ИЗМЕНА И ДОПУНА ПРОСТОРНОГ ПЛАНА ГРАДСКЕ ОПШТИНЕ ОБРЕНОВАЦ

Члан 1.

Приступа се изради Измена и допуна Просторног плана Градске општине Обреновац (у даљем тексту: Измене и допуне просторног плана).

Члан 2.

Оквирном границом измена и допуна просторног плана обухваћена је територија Градске општине Обреновац, са везама саобраћајница и инфраструктуре до постојеће, односно планиране мреже, површине око 411 km².

Коначна граница измена и допуна просторног плана ће се утврдити приликом израде и верификације нацрта плана.

Члан 3.

Плански основ за израду Измена и допуна Просторног плана Градске општине Обреновац представља Регионални просторни план административног подручја града Београда и његове измене и допуне („Службени лист Града Бео-

града”, бр. 10/04, 38/11 и 86/18), према коме, подручје које је предмет Измена и допуна Просторног плана, представља „шири сегмент урбаног појаса Београда који се налази у Савско-Колубарској зони, са наглашеним индустријско-енергетским карактером у коме су смештени значајни стратешки индустријски комплекси.

Члан 4.

Циљ израде Измена и допуна просторног плана је преиспитивање урбанистичких параметара за вишепородично становање и њихово усклађивање са реалним потребама Обреновца, као и заокруживање просторно – функционалне и обликовне трансформације ужег градског језгра, који су планирани Просторним планом градске општине Обреновац („Службени лист Града Београда”, бр. 30/13 и 86/16).

Предмет Измена и допуна просторног плана је текстуални део важећег плана.

У складу са чланом 51б Закона о планирању и изградњи („Службени гласник РС”, бр. 72/09, 81/09, 64/10, 24/11, 121/12, 42/13, 50/13, 98/13, 132/14, 145/14, 83/18, 31/19, 37/19, 9/20 и 52/21), примениће се скраћени поступак израде измена и допуна просторног плана.

Члан 5.

Израда измена и допуна просторног плана поверава се ЈУП „Урбанистички завод Београда”, Београд, Булевар деспота Стефана 56, које је дужно да нацрт плана изради у року од два месеца од дана ступања на снагу ове одлуке.

Члан 6.

Средства за израду Измена и допуна просторног плана обезбедиће Град Београд – Служба главног урбанисте, Драгослава Јовановића 2, Београд.

Члан 7.

Нацрт измена и допуна просторног плана биће изложен на јавни увид у просторијама Скупштине града Београда и у просторијама Градске општине Обреновац.

Подаци о начину излагања нацрта измена и допуна просторног плана на јавни увид и трајању јавног увида, огласиће се у дневним средствима информисања и у информативном гласилу Градске општине Обреновац.

Нацрт измена и допуна просторног плана доставиће се на мишљење Градској општини Обреновац.

Члан 8.

За потребе израде измена и допуна просторног плана не приступа се изради стратешке процене утицаја планираних намена на животну средину.

У складу са одредбама Закона о стратешкој процени утицаја на животну средину („Службени гласник РС”, бр. 135/04 и 88/10), Решење о неприступању изради стратешке процене утицаја на животну средину донео је заменик начелника градске управе – секретар Секретаријата за урбанизам и грађевинске послове под IX-03 бр. 350.14-3/22 од 22. септембра 2022. године.

Члан 9.

Елаборат измена и допуна просторног плана израдиће се у три примерка оригинала у аналогном и дигиталном облику који ће се по овери чувати код Скупштине Града Београда као доносиоца плана и Секретаријата за урбанизам и грађевинске послове (два примерка) и један примерак оригинала у дигиталном облику за потребе Министарства грађевинарства, саобраћаја и инфраструктуре и шест примерака копија у

аналогном и дигиталном облику за потребе Секретаријата за урбанизам и грађевинске послове (једна копија), Дирекције за грађевинско земљиште и изградњу Београда (две копије), Републичког геодетског завода, Јавног урбанистичког предузећа „Урбанистички завод Београда” и Градске општине Обреновац (по једна копија).

Члан 10.

Ова одлука ступа на снагу осмог дана од дана објављивања у „Службеном листу Града Београда”.

Скупштина Града Београда

Број 350-1090/22-С, 26. децембра 2022. године

Председник

Никола Никодијевић, с.р.

Скупштина Града Београда, на седници одржаној 26. децембра 2022. године, на основу члана 46. Закона о планирању и изградњи („Службени гласник РС”, бр. 72/09, 81/09, 64/10, 24/11, 121/12, 42/13, 50/13, 98/13, 132/14, 145/14, 83/18, 31/19, 37/19, 9/20, 52/21) и члана 31. Статута Града Београда („Службени лист Града Београда”, бр. 39/08, 6/10, 23/13, „Службени гласник РС”, број 7/16 – одлука УС и „Службени лист Града Београда”, број 60/19), донела је

ОДЛУКУ

О ИЗРАДИ ИЗМЕНА И ДОПУНА ПЛАНА ДЕТАЉНЕ РЕГУЛАЦИЈЕ ЗА ДЕО ПОДРУЧЈА ЗАПАДНО ОД УЛИЦЕ ТОШИН БУНАР (ОД БУЛЕВАРА АРСЕНИЈА ЧАРНОЈЕВИЋА ДО УЛИЦЕ ПРИЛАЗ) ДО УЛИЦЕ МАРИЈЕ БУРСАЋ, ГРАДСКЕ ОПШТИНЕ ЗЕМУН И НОВИ БЕОГРАД, ЗА СПОРТСКИ КОМПЛЕКС ИЗМЕЂУ УЛИЦА СТУДЕНТСКЕ, ТОШИН БУНАР И АУТО-ПУТА Е75

Члан 1.

Приступа се изради Измена и допуна плана детаљне регулације за део подручја западно од Улице Тошин бунар (од Булеvara Арсенија Чарнојевића до Улице прилаз) до Улице Марије Бурсаћ, Градске општине Земун и Нови Београд, за спортски комплекс између улица Студентске, Тошин бунар и Ауто-пута Е75 (у даљем тексту: Измена и допуна плана детаљне регулације).

Члан 2.

Оквирном границом Измена и допуна плана детаљне регулације обухваћен је део територије градске општине Нови Београд, блокови 22 и 23а са припадајућим саобраћајницама дефинисаним важећим Планом детаљне регулације за део подручја западно од Улице Тошин бунар (од Булеvara Арсенија Чарнојевића до Улице прилаз) до Улице Марије Бурсаћ, градске општине Земун и Нови Београд („Службени лист Града Београда”, број 69/21), са везама саобраћајница и инфраструктуре до постојеће, односно планиране мреже, површине око 11,02 ha.

Коначна граница Измена и допуна плана детаљне регулације ће се утврдити приликом израде и верификације нацрта измена и допуна плана детаљне регулације.

Члан 3.

Плански основ за израду измена и допуна плана детаљне регулације представљају:

– План генералне регулације грађевинског подручја јединице локалне самоуправе – град Београд, целине I–XIX („Службени лист Града Београда”, бр. 20/16, 97/16, 69/17, 97/17, 72/21 и 27/22) према коме су у обухвату Измена и допуна плана детаљне регулације планиране: површине јавне намене: саобраћајне површине, зелене површине, шуме, површине за инфраструктурне објекте и комплексе и мрежа

саобраћајница, и површине јавне и/или осталих намена: површине за спортске објекте и комплексе (спортско-рекреативни комплекси);

– План генералне регулације система зелених површина Београда („Службени лист Града Београда”, број 110/19), према коме су на предметном подручју планирани блокови и мрежа саобраћајница.

Члан 4.

За потребе израде Измена и допуна плана детаљне регулације потребно је прибавити ажурне геодетске подлоге (катастарско-топографски план и катастар подземних инсталација) и инжењерско-геолошки елаборат, у аналогном и дигиталном облику за део Градске општине Нови Београд, у делу који је обухваћен границом Измена и допуна плана детаљне регулације.

Члан 5.

Циљ израде Измена и допуна плана детаљне регулације је преиспитивање решења важећег Плана детаљне регулације за део подручја западно од улице Тошин бунар (од Булевара Арсенија Чарнојевића до Улице прилаз) до улице Марије Бурсаћ, градске општине Земун и Нови Београд („Службени лист Града Београда”, број 69/21), у складу са потребама спортског центра за повећањем квалитета услуга а у оквиру просторних могућности комплекса (редефинисање зоне грађења и правила изградње ради реконструкције и доградње постојећих објеката, изградња нових спортских објеката и уређење комплекса).

Члан 6.

У складу са чланом 26. Закона о планирању и изградњи („Службени гласник РС”, бр. 72/09, 81/09, 64/10, 24/11, 121/12, 42/13, 50/13, 98/13, 132/14, 145/14, 83/18, 31/19, 37/19, 09/20 и 52/21) садржајем измена и допуна плана генералне регулације ће се обухватити:

- граница плана и обухват грађевинског подручја;
- подела простора на посебне целине и зоне;
- претежна намена земљишта по зонама и целинама;
- регулационе и грађевинске линије;
- потребне нивелационе коте раскрсница улица и површина јавне намене;
- попис парцела и опис локација за јавне површине, садржаје и објекте;
- коридоре и капацитете за саобраћајну, енергетску, комуналну и другу инфраструктуру;
- мере заштите културно-историјских споменика и заштићених природних целина;
- зоне за које се доноси план детаљне регулације са прописаном забраном изградње до његовог доношења;
- локације за које се обавезно израђује урбанистички пројекат, односно расписује конкурс;
- правила уређења и правила грађења за целокупни обухват планског документа и
- други елементи значајни за спровођење плана.

Члан 7.

Израда Измена и допуна плана детаљне регулације поверава се Јавном урбанистичком предузећу „Урбанистички завод Београда”, Булевар деспота Стефана 56, које је дужно да нацрт плана изради у року од девет месеци од дана ступања на снагу ове одлуке.

Члан 8.

Средства за израду Измена и допуна плана детаљне регулације обезбедиће Град Београд – Служба главног урбанисте.

Члан 9.

Нацрт Измена и допуна плана детаљне регулације биће изложен на јавни увид у просторијама Скупштине Града Београда.

Подаци о начину излагања нацрта Измена и допуна плана детаљне регулације на јавни увид и трајању јавног увида, огласиће се у дневним средствима информисања и у информативним гласилу Градске општине Нови Београд.

Нацрт Измена и допуна плана детаљне регулације доставиће се на мишљење Градској општини Нови Београд.

Члан 10.

За потребе израде Измена и допуна плана детаљне регулације не приступа се изради стратешке процене утицаја планираних намена на животну средину.

У складу са одредбама Закона о стратешкој процени утицаја на животну средину („Службени гласник РС”, бр. 135/04 и 88/10), Решење о неприступању изради стратешке процене утицаја на животну средину донео је заменик начелника градске управе – секретар Секретаријата за урбанизам и грађевинске послове под IX-03 бр. 350.14-1922 од 7. децембра 2022. године.

Члан 11.

Елаборат Измена и допуна плана детаљне регулације израдиће се у три примерка оригинала у аналогном и дигиталном облику који ће се по овери чувати код Скупштине града Београда као доносиоца плана и Секретаријата за урбанизам и грађевинске послове (два примерка) и један примерак оригинала у дигиталном облику за потребе Министарства грађевинарства, саобраћаја и инфраструктуре и шест примерака копија у аналогном и дигиталном облику за потребе Секретаријата за урбанизам и грађевинске послове (једна копија), Дирекције за грађевинско земљиште и изградњу Београда (две копије), Републичког геодетског завода, Јавног урбанистичког предузећа „Урбанистички завод Београда” и Градске општине Нови Београд (по једна копија).

Члан 12.

Ова одлука ступа на снагу осмог дана од дана објављивања у „Службеном листу Града Београда”.

Скупштина Града Београда

Број 350-1091/22-С, 26. децембра 2022. године

Председник

Никола Никодијевић, с.р.

ОДЛУКУ

О ПРЕНОСУ ОСНИВАЧКИХ ПРАВА ГРАДА БЕОГРАДА НАД МУЗЕЈОМ АФРИЧКЕ УМЕТНОСТИ – ЗБИРКА ВЕДЕ И ДР ЗДРАВКА ПЕЧАРА СА СЕДИШТЕМ У БЕОГРАДУ УЛИЦА АНДРЕ НИКОЛИЋА БРОЈ 14 НА РЕПУБЛИКУ СРБИЈУ

Члан 1.

Град Београд преноси, без накнаде, сва оснивачка права, обавезе и одговорности које као оснивач има над Музејом

афричке уметности – збирка Веде и др Здравка Печара (у даљем тексту: Музеј) са седиштем у Београду, Андре Николића 14, на Републику Србију.

Члан 2.

Град Београд је сагласан да Република Србија преузме сва оснивачка права и обавезе која се овом одлуком преносе, а која су у складу са Одлуком о промени оснивачког акта установе културе – Музеј афричке уметности – збирка Веде и др Здравка Печара („Службени лист Града Београда”, бр. 23/17, 93/20 и 122/21) и Законом о култури („Службени гласник РС”, бр. 72/09, 13/16, 30/16 – исправка, 6/20, 47/21 и 78/21) и да се упише као оснивач Музеја у Регистру установе културе.

Члан 3.

Ова одлука ступа на снагу осмог дана од дана објављивања у „Службеном листу Града Београда”.

Скупштина Града Београда

Број 6-1096/22-С, 26. децембра 2022. године

Председник

Никола Никодијевић, ср.

Скупштина Града Београда, на седници одржаној 26. децембра 2022. године, на основу члана 31. тачка 7. Статута Града Београда („Службени лист Града Београда”, бр. 39/08, 6/10, 23/13, „Службени гласник РС”, број 7/16 – одлука УС и „Службени лист Града Београда”, број 60/19), члана 67. став 4. тачка 3) Закона о пореском поступку и пореској администрацији („Службени гласник РС”, бр. 80/02, 84/02 – исправка, 23/03 – исправка, 70/03, 55/04, 61/05, 85/05 – др. закон, 62/06 – др. закон, 61/07, 20/09, 72/09 – др. закон, 53/10, 101/11, 2/12 – исправка, 93/12, 47/13, 108/13, 68/14, 105/14, 91/15 – аутентично тумачење, 112/15, 15/16, 108/16, 30/18, 95/18, 86/19, 144/20 и 96/21), члана 2. став 1. тач. 25, 26, 27, 28, члана 11, члана 76. и члана 77. Закона о приватизацији („Службени гласник РС”, бр. 83/14, 46/15, 112/15 и 20/16 – аутентично тумачење), члана 44. став 6. Закона о производњи и промету наоружања и војне опреме („Службени гласник РС”, број 36/18), члана 6. став 3. Уредбе о групацији Одбрамбена индустрија Србије („Службени гласник РС”, бр. 96/19 и 4/20), члана 35. Закона о финансирању локалне самоуправе („Службени гласник РС”, бр. 62/06, 47/11, 93/12, 99/13 – усклађени дин. износи, 125/14 – усклађени дин. износи, 95/15 – усклађени дин. износи, 83/16, 91/16 – усклађени дин. износи, 104/16 – др. закон, 96/17 – усклађени дин. износи, 89/18 – усклађени дин. износи, 95/18 – др. закон, 86/19 – усклађени дин. износи, 126/20 – усклађени дин. износи, 99/21 – усклађени дин. износи и 111/21 – др. закон) и Закључка Владе Републике Србије, 05 број 023-5755/2022-1 од 25. августа 2022. године, донела је

ОДЛУКУ

О КОНВЕРЗИЈИ ПОТРАЖИВАЊА ГРАДА БЕОГРАДА ПО ОСНОВУ УСТУПЉЕНИХ ЈАВНИХ ПРИХОДА У ТРАЈНИ УЛОГ У КАПИТАЛУ АКЦИОНАРСКОГ ДРУШТВА ЗА ПРОИЗВОДЊУ И ПРОМЕТ ОРУЖЈА ЗАСТАВА ОРУЖЈЕ, КРАГУЈЕВАЦ, СА СТАЊЕМ ГЛАВНОГ ДУГА НА ДАН 31. ДЕЦЕМБРА 2016. ГОДИНЕ И ОТПИСУ КАМАТЕ НА ДАН 31. ДЕЦЕМБРА 2016. ГОДИНЕ И ОТПИСУ ПРИПАДАЈУЋЕ КАМАТЕ НА ГЛАВНИ ДУГ ОД 1. ЈАНУАРА 2017. ГОДИНЕ ДО 10. ОКТОБРА 2022. ГОДИНЕ

Члан 1.

Потраживања града Београда, настала по основу уступљених јавних прихода према Акционарском друштву за производњу и промет оружја Застава оружје, Крагујевац,

Косовска 4, МБ: 07249845, ПИБ: 101508753 (у даљем тексту: „Застава оружје” ад Крагујевац), у укупном износу од 7.096.731,42 динара, са стањем главног дуга на дан 31. децембра 2016. године, конвертују се у трајни улог града Београда у капиталу „Застава оружје” ад Крагујевац, и то:

– Порез на на зараде у износу од 7.096.731,42 динара.

Члан 2.

Потраживања Града Београда према „Застава оружје” ад Крагујевац, која нису предмет конверзије потраживања из члана 1. ове одлуке, а која су настала по основу обрачунате камате на дан 31. децембра 2016. године, као и припадајуће камате на главни дуг обрачунате од 1. јануара 2017. године до 10. октобра 2022. године, у укупном износу од 16.530.925,86 динара, отписују се, и то:

– камата на дан 31. децембра 2016. године у износу од 11.543.912,18 динара и

– припадајућа камата на главни дуг обрачуната од 1. јануара 2017. године до 10. октобра 2022. године у износу од 4.987.013,68 динара.

Члан 3.

Конверзија потраживања у трајни улог Града Београда у капиталу „Застава оружје” ад Крагујевац, из члана 1. ове одлуке са стањем главног дуга на дан 31. децембра 2016. године, спровешће се као мера Владе Републике Србије на основу донетог Закључка Владе Републике Србије, 05 број 023-5755/2022-1 од 25. августа 2022. године, након закљученог уговора о конверзији потраживања између града Београда и „Застава оружја” ад Крагујевац, у складу са овом одлуком и уписа акција Града Београда у Централном регистру, депоу и клирингу хартија од вредности у висини укупног потраживања из члана 1. ове одлуке.

Отпис камате из члана 2. ове одлуке, на дан 31. децембра 2016. године, као и отпис припадајуће камате на главни дуг обрачунате од 1. јануара 2017. године до 10. октобра 2022. године, спровешће се као мера Владе Републике Србије на основу Закључка Владе Републике Србије, 05 број 023-5755/2022-1 од 25. августа 2022. године, по доношењу ове одлуке.

Члан 4.

Ову одлуку објавити у „Службеном листу Града Београда”.

Скупштина Града Београда

Број 4-1078/22-С, 26. децембра 2022. године

Председник

Никола Никодијевић, ср.

Скупштина Града Београда, на седници одржаној 26. децембра 2022. године, на основу члана 5. став 3. Закона о јавним предузећима („Службени гласник РС”, бр. 15/16 и 88/19), члану 7. став 1. Закона о локалној самоуправи („Службени гласник РС”, бр. 129/07, 83/14 – др. закон, 101/16 – др. закон, 47/18 и 111/21 – др. закон), члана 12. став 1. тачка 7. Закона о главном граду („Службени гласник РС”, бр. 129/07, 83/14, 101/16, 37/19 и 111/21) и члана 31. став 1. тачке 8. Статута Града Београда („Службени лист Града Београда”, бр. 39/08, 6/10, 23/13, „Службени гласник РС”, број 7/16 – одлука УС и „Службени лист Града Београда”, број 60/19), донела је

ОДЛУКУ

О ИЗМЕНИ И ДОПУНИ ОДЛУКЕ О ПРОМЕНИ ОСНИВАЧКОГ АКТА ЈАВНОГ ПРЕДУЗЕЋА ЗА ОБАВЉАЊЕ ДЕЛАТНОСТИ ОД ОПШТЕГ ИНТЕРЕСА ЗА ГРАД БЕОГРАД „САВА ЦЕНТАР”

Члан 1.

У Одлуци о промени оснивачког акта Јавног предузећа за обављање делатности од општег интереса за град Београд

„Сава Центар” („Службени лист Града Београда”, бр. 57/16, 68/19), мења се члан 4. и гласи:

„Седиште предузећа је у Београду, Улица Милеве Марић Ајнштајн 34, локал 4.”

Члан 2.

Предузеће је дужно да усклади Статут предузећа са одредбама ове одлуке у року од 30 дана од дана доношења ове одлуке.

Члан 3.

Ову одлуку објавити у „Службеном листу Града Београда”.

Скупштина Града Београда

Број 02-1117/22-С, 26. децембра 2022. године

Председник

Никола Никодијевић, с.р.

Скупштина Града Београда, на седници одржаној 26. децембра 2022. године, на основу члана 18. Закона о локалним изборима („Службени гласник РС”, број 14/22) и члана 31. Статута Града Београда („Службени лист Града Београда”, бр. 39/08, 6/10, 23/13, „Службени гласник РС”, број 7/16 – одлука УС и „Службени лист Града Београда”, број 60/19), донела је

ОДЛУКУ

О РАЗРЕШЕЊУ И ИМЕНОВАЊУ ПРЕДСЕДНИКА, ЗАМЕНИКА ПРЕДСЕДНИКА, ЧЛАНОВА И ЗАМЕНИКА ЧЛАНОВА, СЕКРЕТАРА И ЗАМЕНИКА СЕКРЕТАРА ГРАДСКЕ ИЗБОРНЕ КОМИСИЈЕ У СТАЛНОМ САСТАВУ

1. Разрешавају се дужности чланства у Градској изборној комисији у сталном саставу:

- Зоран Лукић, председник;
- Војкан Томић, заменик председника;
- Јана Љубичић, члан;
- Милош Дејановић, заменик члана;
- Никола Радоњић, члан;
- Далибор Матијашевић, заменик члана;
- Андријана Кукољ, члан;
- Катарина Терзић, заменик члана;
- Марија Лековић, члан;
- Тијана Бјеловук, заменик члана;
- Стојан Лончаревић, члан;
- Марина Миличевић, заменик члана;
- Зоран Алимпих, члан;
- Марко Перовић, заменик члана;
- Јасмина Белић, члан;
- Срђан Добрица, заменик члана;
- Марко Ивановић, члан;
- Гордана Златковић Хоман, заменик члана;
- Горан Дилпарић, члан;
- Милан Вулевић, заменик члана;
- Зоран Максимовић, члан;
- Далибор Миланковић, заменик члана;
- Саша Олуић, члан;
- Марија Глишовић, заменик члана;
- Злата Јусуфовић, члан;
- Марко Мишић, заменик члана;
- Мирјана Радановић, секретар и
- Биљана Живковић, заменик секретара.

2. У Градску изборну комисију у сталном саставу именују се:

- За председника:
 - Зоран Лукић, дипломирани правник.
 - За заменика председника:
 - Војкан Томић, дипломирани правник.
 - За члана:
 - Јана Љубичић.
 - За заменика члана:
 - Милош Дејановић.
 - За члана:
 - Никола Радоњић.
 - За заменика члана:
 - Далибор Матијашевић.
 - За члана:
 - Андријана Кукољ.
 - За заменика члана:
 - Катарина Терзић.
 - За члана:
 - Марија Лековић.
 - За заменика члана:
 - Тијана Бјеловук.
 - За члана:
 - Стојан Лончаревић.
 - За заменика члана:
 - Марина Миличевић.
 - За члана:
 - Драган Маравић.
 - За заменика члана:
 - Раде Мановић.
 - За члана:
 - Марко Перовић.
 - За заменика члана:
 - Даринка Нађ.
 - За члана:
 - Марко Мишић.
 - За заменика члана:
 - Божидар Вулић.
 - За члана:
 - Иван Шебек.
 - За заменика члана:
 - Ирена Љубомировић Иванковић.
 - За члана:
 - Марко Ивановић.
 - За заменика члана:
 - Горан Дилпарић.
 - За члана:
 - Зорица Симеуновић.
 - За заменика члана:
 - Ана Дамњановић.
 - За члана:
 - Данко Манојловић.
 - За заменика члана:
 - Ивана Марковић.
 - За секретара:
 - Мирјана Радановић, дипломирани правник.
 - За заменика секретара:
 - Биљана Живковић, дипломирани правник.
3. Ова одлука ступа на снагу даном доношења, а објавиће се на веб презентацији Републичке изборне комисије.
4. Стручне и административне послове за Градску изборну комисију обавља Секретаријат за управу Градске управе Града Београда.
5. Ову одлуку објавити у „Службеном листу Града Београда”.

Образложење

Законом о локалним изборима прописано је да председника, чланове, заменика председника и заменике чланова изборне комисије у сталном саставу именује Скупштина (члан 18).

Чланом 11. Закона о локалним изборима прописано је да орган за спровођење локалних избора чине председник и други чланови органа за спровођење локалних избора и њихови заменици.

Градску изборну комисију у сталном саставу у складу са чланом 18. став 1. тачка 4. Закона о локалним изборима чине председник, 12 чланова, заменик председника и дванаест заменика чланова.

У складу са чланом 20. Закона о локалним изборима, чланови и заменици чланова изборне комисије у сталном саставу именују се на предлог одборничких група сразмерно њиховој заступљености у укупном броју одборника који припадају одборничким групама.

У складу са наведеним у Градску изборну комисију право да предложи кандидате за председника, заменика председника, чланове и заменике чланова припада одборничким групама и то:

– Одборничкој групи Александар Вучић – Заједно можемо све, са 48 одборника припада право да предложи кандидате за председника, заменика председника, пет чланова и пет заменика чланова.

– Одборничкој групи „Морамо – За добар град – Не даavimo Београд – акција – Еколошки устанак – Ђута – Избор за нашу општину – платформа Солидарност – Форум Рома Србије – Добрица Веселиновић”, са 13 одборника припада право да предложи кандидате за једног члана и два заменика члана.

– Одборничкој групи Уједињени (ССП-ПСГ-Преокрет-Слога), са 11 одборника припада право да предложи кандидате за једног члана и два заменика чланова.

– Одборничкој групи БеДем– Демократска странка, са девет одборника припада право да предложи кандидате за једног члана и једног заменика члана.

– Одборничкој групи Ивица Дачић – СПС– ЈС, са осам одборника припада право да предложи кандидате за једног члана и једног заменика члана.

– Одборничкој групи НАДА (Нови ДСС – ПОКС), са шест одборника припада право да предложи кандидате за једног члана и једног заменика члана.

– Одборничкој групи Народна странка, са 6 одборника припада право да предложи кандидате за једног члана.

– Одборничкој групи ДВЕРИ – ПОКС– Патриотски блок, са четири одборника припада право да предложи кандидата за једног члана.

У складу са чланом 20. став 4. Закона о локалним изборима, а у вези са чланом 39. Пословника Скупштине Града Београда, пет одборника појединачно са изборних листа и то: др Милош Јовановић – Нада за Београд – Национално демократска алтернатива – Српска коалиција Нада – Демократска Странка Србије (ДСС) – За Краљевину Србију (монархисти) – Војислав Михаиловић и Милица Ђурђевић Стаменковски – Српска странка Заветници у Скупштини Града Београда немају право да предложе чланове и заменике чланова изборне комисије у сталном саставу.

У складу са чланом 22. Закона о локалним изборима, учесници у раду изборне комисије без права одлучивања су секретар изборне комисије и заменик секретара изборне

комисије, које именује скупштина на предлог председника скупштине.

За председника, заменика председника, секретара и заменика секретара Градске изборне комисије именује се лице које има високо образовање у области правних наука.

Одборничка група Александар Вучић – Заједно можемо све, је у Градску изборну комисију предложила: Зорана Лукића за председника; Војкана Томића за заменика председника; Јану Љубичић за члана; Милоша Дејановића за заменика члана; Николу Радоњића за члана; Далибора Матијашевића за заменика члана; Андријану Кукољ за члана; Катарину Терзић за заменика члана; Марију Лековић за члана; Тијану Бјеловук за заменика члана; Стојана Лончаревића за члана; Марину Миличевић за заменика члана.

Одборничка група „Морамо – За добар град – Не даavimo Београд – акција – Еколошки устанак – Ђута – Избор за нашу општину – платформа Солидарност – Форум Рома Србије – Добрица Веселиновић”, је у Градску изборну комисију предложила: Драгана Маравића за члана; Радета Мановића за заменика члана; Ивану Марковић за заменика члана.

Одборничка група Уједињени (ССП-ПСГ-Преокрет-Слога), је у Градску изборну комисију предложила: Марка Перовића за члана; Даринку Нађ за заменика члана; Божицара Вулића за заменика члана.

Одборничка група БеДем– Демократска странка, је у Градску изборну комисију предложила: Ивана Шебека за члана; Ирону Љубомировић Иванковић за заменика члана.

Одборничка група Ивица Дачић – СПС– ЈС, је у Градску изборну комисију предложила: Марка Ивановића за члана; Горана Дилпарића за заменика члана.

Одборничка група НАДА (Нови ДСС – ПОКС), је у Градску изборну комисију предложила: Зорицу Симеуновић за члана; Ану Дамњановић за заменика члана.

Одборничка група Народна странка, је у Градску изборну комисију предложила:

Марка Мишића за члана.

Одборничка група ДВЕРИ – ПОКС– Патриотски блок, је у Градску изборну комисију предложила: Данка Манојловића за члана.

Председник Скупштине града Београда је за секретара Градске изборне комисије предложио Мирјану Радановић, дипломираног правника, а за заменика секретара Биљану Живковић, дипломираног правника.

Законом о локалним изборима прописано је да се Одлука о разрешењу и именовању председника заменика председника, чланова и заменика чланова, секретара и заменика секретара изборне комисије града Београда у сталном саставу објављује на веб-презентацији Републичке изборне комисије.

У складу са напред наведеним Скупштина Града Београда донела је Одлуку као у диспозитиву.

Упутство о правном средству: Против ове одлуке сваки подносилац изборне листе која је освојила мандате у постојећем сазиву Скупштине може поднети жалбу Управном суду у Београду у року од седам дана од објављивања ове одлуке на веб-презентацији Републичке изборне комисије.

Скупштина Града Београда

Број 02-1123/22-С, 26. децембра 2022. године

Председник
Никола Никодијевић, с.р.

Скупштина Града Београда, на седници одржаној 26. децембра 2022. године, на основу члана 35. став 7. Закона о планирању и изградњи („Службени гласник РС”, бр. 72/09, 81/09, 64/10 – одлука УС, 24/11, 121/12, 42/13 – одлука УС, 50/13 – одлука УС, 98/13 – одлука УС, 132/14, 145/14, 83/18, 31/19, 37/19 – др. закон, 9/20 и 52/21) и члана 31. Статута Града Београда („Службени лист Града Београда”, бр. 39/08, 6/10, 23/13, „Службени гласник РС”, број 7/16 – одлука УС и „Службени лист Града Београда”, број 60/19), донела је

ПЛАН ДЕТАЉНЕ РЕГУЛАЦИЈЕ

САОБРАЋАЈНИЦЕ ШИРОКИ ПУТ ГРАДСКА ОПШТИНА ЗЕМУН

I. ТЕКСТУАЛНИ ДЕО ПЛАНА ДЕТАЉНЕ РЕГУЛАЦИЈЕ

A) ОПШТИ ДЕО

1. Полазне основе

Изради Плана детаљне регулације саобраћајнице Широки пут, Градска општина Земун (у даљем тексту: план), приступило се на основу одлуке о изради Плана детаљне регулације саобраћајнице Широки пут, Градска општина Земун („Службени лист Града Београда”, број 138/19) (у даљем тексту: Одлука) коју је Скупштина града Београда донела на седници одржаној 27. децембра 2019. године, а на иницијативу Секретаријата за заштиту животне средине, Београд, Масаријева 5, под бројем V-06.501.9-94/2018, са циљем омогућавања директног приступа катастарске парцеле 711/1 КО Батајница и подручја планираних за привредне делатности на јавну саобраћајницу. Такође се дефинише места укрштаја са будућом саобраћајницом у коридору катастарске парцеле 5513 К.О Батајница и повезивање саобраћајнице Широки пут са планираним сервисним саобраћајницама које се протежу дуж Ауто-пута Е-75 (дефинисане Планом детаљне регулације деонице државног пута 1А реда БР.1 (Ауто-пута Е-75) Батајница – Добановци (Сектор 1), градска општина Земун, („Службени лист Града Београда”, број 52/12).

План је излаган на Раном јавном увиду у периоду од 13. јула 2020. до 27. јула 2020. године и Комисија за планове Скупштине Града Београда је усвојила Извештај о раном јавном увиду у План (који је такође саставни део документације Плана) на 133. седници, одржаној 22. септембра 2020. године.

Општи циљеви израде плана

– Омогућавање директног приступа катастарске парцеле 711/1 КО Батајница и подручја планираних за привредне делатности на јавну саобраћајницу.

– Подизање нивоа саобраћајне опремљености овог дела територије и обезбеђење техничке инфраструктуре.

– Дефинисање места укрштаја са будућом саобраћајницом у коридору к.п. 5513 КО Батајница за коју је ПГР предвидео обавезну израду Плана детаљне регулације и

– Повезивање саобраћајнице Широки пут са планираним сервисним саобраћајницама које се протежу дуж Ауто-пут Е-75, а које су дефинисане у ПДР деонице државног пута 1А реда бр. 1 (Ауто-пута Е-75) Батајница – Добановци (Сектор 1), градска општина Земун, („Службени лист Града Београда”, број 52/12).

– Дефинисање површина јавне и осталих намена са правилима уређења и грађења.

Заштита и потенцијали простора и основна ограничења изградње

– Државни пут Iа реда А1 (ауто-пут Е-75), са којим се Улица Широки пут денivelисано укршта.

– Највећи потенцијал ширег простора представља положај и јака транзитна позиција, лака саобраћајна доступност,

– Ефикасније коришћење грађевинског земљишта,

– Стварање планских услова за трансформацију постојећег простора

Очекивани ефекти планирања у погледу унапређења начина коришћења простора

– Опременање предметног подручја објектима комуналне и саобраћајне инфраструктуре, односно омогућавање не-сметаног функционисања саобраћајних токова.

– Остварење услова за реализацију просторно-функционалне и обликовне трансформације простора.

– Повећање атрактивности подручја за изградњу привредно комерцијалних садржаја и отварање нових радних места.

– Урбо-економска обнова и трансформација предметног подручја коју покреће нова изградња.

2. Обухват плана

2.1. Граница плана

(Граница плана је приказана у свим графичким прилозима)

Граница Плана обухвата део територије Градске општине Земун односно саобраћајницу Широки пут у дужини од ~ 2662 м односно од укрштаја са улицом Станка Тишме (Широки пут 3. део) до укрштаја са к.п. 5513 КО Батајница зајим су обухваћене и катастарске парцеле 711/1 и 712/2 све КО Батајница намењене за реализацију центра за сакупљање отпада. Такође границом плана обухваћен је и денivelисани укрштај са Државним путем Iа реда А1 (ауто-пут Е-75) и његовим припадајућим планираним сервисним саобраћајницама.

Површина обухваћена планом износи око 9.41 ha.

2.2. Попис катастарских парцела у оквиру границе плана (Графички прилог бр. 2 „Катастарски план са границом плана” Р 1: 1.000)

У оквиру границе плана налазе се следеће катастарске парцеле:

КО Батајница

Делови парцела:

714/3, 2300/6, 2300/4, 2302/1, 713/2, 2304/3, 2301/1, 2303/1, 2304/1, 2300/2, 2300/1, 2305/1, 714/5, 2300/5, 714/4, 5521/1, 5513,

Цела парцела:

716/2, 2305/2, 2301/3, 2301/2, 715/2, 2302/2, 2303/2, 2304/2, 5521/3, 2300/3, 5521/4, 5521/2, 712/2, 711/1,

Напомена: У случају неслагања бројева катастарских парцела из текстуалног и графичког дела важе бројеви катастарских парцела из графичког прилога бр. 2 „Катастарски план са границом плана” Р 1: 1.000

3. Правни и плански основ

(Одлука је саставни део документације плана)

(Извод из плана генералне регулације и извод из плана генералне регулације система зелених површина су саставни део документације плана)

Правни основ за израду и доношење плана садржан је у одредбама:

– Закона о планирању и изградњи („Службени гласник РС”, бр. 72/09, 81/09, 64/10 – одлука УС, 24/11, 121/12, 42/13 – одлука УС, 50/13 – одлука УС, 98/13 – одлука УС, 132/14, 145/14, 83/18, 31/19, 37/19 – др. закон, 9/20 и 52/21),

– Правилника о садржини, начину и поступку израде докумената просторног и урбанистичког планирања („Службени гласник РС”, број 32/19),

– Одлуке о изради Плана детаљне регулације саобраћајнице Широки пут, Градска општина Земун („Службени лист Града Београда”, број 138/19)

Плански основ за израду и доношење плана представљају:

– План генералне регулације грађевинског подручја седишта јединице локалне самоуправе – град Београд (целине I–XIX) („Службени лист Града Београда”, бр. 20/16, 97/16, 69/17 и 97/17) (у даљем тексту: План генералне регулације или ПГР Београда),

– План генералне регулације система зелених површина Београда („Службени лист Града Београда”, број 110/19),

Према Плану генералне регулације предметна локација се налази у површинама намењеним за:

Површине јавне намене:

- мрежа саобраћајница
- комуналне површине

Површине осталих намена:

- привредне зоне
- остале зелене површине

Зоне заштите:

- Заштитна зона аеродрома

Према Плану генералне регулације система зелених површина Београда (у даљем тексту: ПГРСЗП) предметна локација се налази у целинама „зелене везе”, „дисконтинуално изграђено подручје” и „континуално изграђено градско ткиво” система зелених површина Београда. На предметном подручју планирани су заштитни зелени појасеви непосредно уз планирану обилазницу. ПГРСЗП представља плански основ за зелене и слободне површине у оквиру других намена које се разрађују предметним планом детаљне регулације (нормативи и правила уређења).

4. Постојећа намена површина

(Графички прилог бр. 1 „Постојећа намена површина”
Р 1:1.000)

У обухвату плана заступљене су следеће намене:

Површине јавних намена су:

- мрежа саобраћајница

Површине осталих намена су:

- пољопривредне површине
- зелене површине
- неизграђено земљиште

Б) ПРАВИЛА УРЕЂЕЊА И ГРАЂЕЊА

1. Планирана намена површина и подела на зоне

1.1. Планирана намена површина

(Графички прилог бр. 2 „Планирана намена површина”
Р 1: 1.000)

Планиране површине јавних намена су:

САОБРАЋАЈНЕ ПОВРШИНЕ:

- мрежа саобраћајница

КОМУНАЛНЕ ПОВРШИНЕ И ОБЈЕКТИ:

- центар за сакупљање отпада

ЗЕЛЕНЕ ПОВРШИНЕ:

- заштитни зелени појас (ЗП5)

ПОВРШИНЕ ЗА ИНФРАСТРУКТУРНЕ ОБЈЕКТЕ И КОМПЛЕКСЕ:

- комуналне стазе

НАМЕНА ПОВРШИНА	постојеће (ha) (оријентационо)	(%)	укупно планирано (ha) (оријентационо)	(%)
површине јавне намене				
мрежа саобраћајница	4,21	45	7,88	83,7
зелене површине	/	/	0,3	3
површине за инфраструктурне објекте и комплексе				
комуналне површине и објекти	/	/	1,2	13
укупно јавне намене		45	9,41	100
површине осталих намена				
пољопривредне површине	1,2	13	/	/
зелене површине	4,0	42	/	/
укупно остале намене			/	/
УКУПНО У ОБУХВАТУ ПЛАНА	9,41	100	9,41	100

Табела биланса површина

2. Општа правила уређења и грађења

2.1. Урбанистичке мере заштите простора и објеката

2.1.1. Заштита културног наслеђа

Са аспекта заштите културних добара и у складу са Законом о културним добрима („Службени гласник РС”, бр. 71/94, 52/11 – др. закон и 99/11 – др. закон) простор у оквиру подручја Плана није утврђен за културно добро, не налази се у оквиру просторне културно-историјске целине, не ужива претходну заштиту, не налази се у оквиру претходно заштићене целине и не садржи појединачна културна добра нити добра под претходном заштитом. У границама обухвата плана нема забележених археолошких локалитета или појединачних археолошких налаза.

Уколико се приликом извођења земљаних радова у оквиру границе плана наиђе на археолошке остатке или друге покретне налазе, обавеза инвеститора и извођача радова је да одмах, без одлагања прекине радове и обавести Завод за заштиту споменика културе Града Београда и да предузме мере да се налаз не уништи, не оштети и да се сачува у месту и у положају у коме је откривен (члан 109. Закона о културним добрима). Инвеститор је дужан, по члану 110. Закона о културним добрима, да обезбеди финансијска средства за истраживање, заштиту, чување, публикавање и излагање добра, до предаје добра на чување овлашћеној установи заштите.

(Услови Завода за заштиту споменика културе града Београда Р2316/20 од 28. јула 2020. године)

2.1.2. Заштита природе и природних добара

Заштита природе, заснована на очувању и одрживом коришћењу природних добара и природних вредности. Спроводи се у складу са Законом о заштити природе („Службени гласник РС”, бр. 36/09, 88/10, 91/10 – исправка, 14/16, 95/18 – др. закон и 71/21), Законом о заштити животне средине („Службени гласник РС”, бр. 135/04, 36/09, 36/09 – др. закон, 72/09 – др. закон, 43/11 – одлука УС, 14/16, 76/18, 95/18 – др. закон и 95/18 – др. закон), Законом о потврђивању Конвенције о биолошкој разноврсности („Службени лист СРЈ – Међународни уговори”, број 11/01), Законом о потврђивању Европске конвенције о пределу („Службени гласник РС – Међународни уговори”, број 4/11), Уредбом о еколошкој мрежи („Службени гласник РС”, број 102/10) и др.

У Решењу Завода за заштиту природе Србије, 03 бр. 020-1712/2 од 5. августа 2020. године, наводи се да унутар предметног подручја нема заштићених подручја за које је спроведен или покренут поступак заштите, нити утврђених еколошки значајних подручја и еколошких коридора од међународног значаја еколошке мреже Републике Србије.

У циљу повећања површина под зеленилом, повезивања елемената система зелених површина и зелене инфраструктуре на ширем подручју, предеоног умрежавања, кретања врста и побољшања локалних чинилаца животне средине, планиран је дрворед у регулацији улице Широки пут, као и заштитне зелене површине на месту укрштања ауто-пута Е-75 и улице Широки пут.

Приликом реализације планског решења неопходно је поштовати следеће мере заштите:

– у зони планираних саобраћајница формиран су линеарни елементи који имају улогу локалних коридора зелене инфраструктуре;

– предвиђена је обавеза чувања постојеће вредне дрвенасте вегетације и њено уклапање у планирано решење. За евентуалну сечу одраслих, вредних примерака дендрофлоре потребно је прибавити сагласности надлежних институција и комисија, пре почетка извођења радова, како би се уклањање вегетације svelo на најмању могућу меру;

– планирано је озелењавање доминантно аутохтоним врстама прилагођеним станишним условима. У мањој мери, као декоративне врсте, могу се користити и екзоте које су адаптиране условима средине;

– обавезно је одржавање свих планираних категорија зеленила са сузбијањем и контролисањем инвазивних и алергених врста;

– при осветљењу јавних површина, изворе светлости јавне расвете усмерити ка тлу;

– након завршених радова неопходно је извршити санацију или рекултивацију свих деградираних површина. Обезбедити засебно депоновање и заштиту плодне земље од спирања и разношења како би се користила за радове на санацији и

– извођач радова је у обавези да, у случају да се током радова наиђе на геолошко–палеонтолошка документа или минералашко–петролошке објекте, за које се претпоставља да имају својство природног добра, у року од осам дана обавести Министарство заштите животне средине, као и да предузме све мере заштите од уништења, оштећења или крађе, до доласка овлашћеног лица.

(Услови: Завод за заштиту природе Србије, Решење 03 бр. 020-1712/2 од 5. августа 2020. године)

2.1.3. Заштита и унапређење животне средине

За предметни план Секретаријат за урбанизам и грађевинске послове донео је Решење о неприступању изради стратешке процене утицаја на животну средину предметног плана (бр. IX-03 350.14-68/2019, 11. децембра 2019. године).

Мере заштите животне средине, које су овим планом дефинисане морају се поштовати током свих фаза у процесу спровођења плана.

У циљу спречавања, односно смањења утицаја постојећих и планираних садржаја на чиниоце животне средине, потребно је испоштовати следеће мере и услове:

– Извршити одговарајућа инжењерско-геолошка и геотехничка истраживања геолошке средине на предметном простору, у складу са одредбама Закона о рударству и геолошким истраживањима („Службени гласник РС”, бр. 101/15 и 95/18), а у циљу утврђивања адекватних услова уређења простора и изградње планираних садржаја, уз примену одговарајућих мера заштите од процеса нестабилности на локацијама на којима постоје активна и потенцијална клизишта.

У циљу заштите вода и земљишта:

– Прикључење објеката на комуналну инфраструктуру;

– избор материјала за изградњу канализационе мреже извршити у складу са обавезом да се спречи свака могућност неконтролисаног изливања вода у околни простор, што подразумева адекватну отпорност цевовода (и прикључака) на све механичке и хемијске утицаје, укључујући и компоненту обезбеђења одговарајуће дилатације (еластичности), због могуће геотехничке повредљивости геолошке средине у подлози цевовода;

– сепаратно, тј. одвојено прикупљање условно чистих вода (са кровних и слободних површина и пешачких комуникација), зауљених отпадних вода са саобраћајних и манипулативних површина;

– водонепропусне септичке јаме за прикупљање санитарних отпадних вода из планираних објеката, до прикључења истих на канализациону мрежу,

– третман процесних отпадних вода на уређајима/постројењима за пречишћавање отпадних вода (по потреби);

– изградњу саобраћајних и манипулативних површина од водонепропусних материјала и са ивичњацима којима се спречава одливање воде са истих на околно земљиште приликом њиховог одржавања или за време падавина;

– потпуни контролисани прихват зауљене воде са наведених површина, њихов предтретман у сепаратору масти и уља пре упуштања у реципијент;

– квалитет отпадних вода, који се након третмана, контролисано упушта у реципијент мора да задовољава критеријуме прописане Уредбом о граничним вредностима емисије загађујућих материја у воде и роковима за њихово достизање („Службени гласник РС”, бр. 67/11, 48/12 и 1/16).

У циљу заштите ваздуха:

– централизован начин загревања/хлађења објеката;

– размотрити могућности коришћења расположивих видова обновљиве енергије, као што су хидрогеотермална енергија (уградња топлотних пумпи), соларна енергија (постављање фотонапонских соларних ћелија и соларних колектора на кровним површинама и одговарајућим вертикалним фасадама) и др;

– примену техничких мера заштите ваздуха уградњом уређаја за пречишћавање отпадних гасова (по потреби) из производних погона, технолошких процеса, активности и уређаја из којих се загађујуће материје испуштају у ваздух, до вредности излазних концентрација загађујућих материја прописаних Уредбом о граничним вредностима емисија загађујућих материја у ваздуху из стационарних извора загађивања, осим постројења за сагоревање („Службени гласник РС”, број 111/15);

– озелењавање и уређење слободних и незастртих површина предметног простора у циљу побољшања микроклиматских услова и смањења загађености ваздуха околног простора;

– озелењавање паркинг површина садњом дрворедних садница високих лишћара;

– реализовати планом предвиђено зеленило.

У циљу смањења нивоа буке:

– примену „тихог” коловозног застора приликом изградње планираних саобраћајница (уградњу специјалних врста вишеслојног асфалта који може редуковати буку која настаје у интеракцији пнеуматик – подлога);

– одговарајуће грађевинске и техничке мере за заштиту од буке којима се обезбеђује да бука емитована током обављања делатности планираних објеката (који могу бити извор буке) не прекорачују прописане граничне вредности у складу са Законом о заштити од буке у животној средини („Службени гласник РС”, број 75/10);

– примену грађевинских и техничких мера звучне заштите којима ће се бука у објектима, који нису намењени производњи, свести на дозвољени ниво, а у складу са Техничким условима за пројектовање и грађење зграда (Акустика у зградарству) СРПС У Ј6.201:1990;

– испуњење минималних захтева у погледу енергетске ефикасности планираних објеката, при њиховом пројектовању, изградњи, коришћењу и одржавању у складу са законом, а кроз коришћење ефикасних система грејања, вентилације, климатизације, припреме топле воде и расвете, укључујући и коришћење обновљивих извора енергије.

У циљу спречавања, односно смањења утицаја производних објеката на чиниоце животне средине, поред услова наведених у циљу заштите вода и земљишта, ваздуха и буке, предвидети:

– примену технологија и процеса у производњи који испуњавају прописане стандарде заштите животне средине, односно обезбеђују заштиту животне средине (вода, ваздух, земљиште, заштита од буке) смањењем, односно отклањањем штетног утицаја на животну средину на самом извору загађења; предности дати „зеленим технологијама”;

– могућност организације управљања отпадом и отпадним водама кроз обезбеђење услова за изградњу/рад постројења посебног субјекта/оператера који би обављао третман отпадних вода и чврстог отпада (сакупљање, складиштење, третман – рециклажа, поновна употреба и др.) за све привредне субјекте предметног простора;

– одговарајући начин складиштења сировина, полупроизвода и производа којима се спречава њихово расипање, разношење, тј. растурање, у складу са посебним законима.

Уколико су делови предметних објеката, намењени промету предмета опште употребе, као и припреми, служењу и продаји прехранбених производа, исте пројектовати и изградити у складу са нормама и стандардима утврђеним за ту врсту објеката; посебно испоштовати све опште и посебне санитарне мере и услове прописане Законом о санитарном надзору („Службени гласник РС”, број 124/04) и Законом о безбедности хране („Службени гласник РС”, бр. 41/09 и 17/19).

Трафостанице пројектовати и изградити у складу са важећим нормама и стандардима прописаним за ту врсту објекта а нарочито:

– одговарајућим техничким и оперативним мерама обезбедити да нивои излагања сановништва нејонизујућим зрачењима, након изградње трафостаница, не прелазе референтне граничне нивое излагања електричним, магнетским и електромагнетским пољима, у складу са Правилником о граници излагања нејонизујућим зрачењима („Службени гласник РС”, број 104/09), и то: вредност јачине електричног поља (E) не прелази 2 kV/m, а вредност густине магнетског флукса (B) не прелази 40 μ T;

– одредити се за трансформаторе који као изолацију користе епоксидне смоле или SF6 трансформаторе;

– у случају да је планирана уградња уљних трансформатора исти не смеју садржати полихлороване бифениле (PCB); за уљне трансформаторе мора се обезбедити одговарајућа заштита подземних вода и земљишта постављањем непропусне танкване за прихват опасних материја из трансформатора трафостаница; капацитет танкване одредити у складу са укупном количином трансформаторског уља садржаног у трансформатору;

– након изградње трансформатора извршити: (1) прво испитивање, односно мерење: нивоа електричног поља и густине магнетног флукса, односно мерење нивоа буке у околини трафостаница, пре издавања употребне дозволе за исте, (2) периодична испитивања у складу са законом и (3) достављање података и документације о извршеним испитивањима нејонизујућег зрачења и мерењима нивоа буке надлежном органу у року од 15 дана од дана извршеног мерења;

– трафостанице у оквиру објеката не планирати уз простор намењен дужем боравку људи, већ уз техничке просторије, оставе и сл.;

При пројектовању и изградњи водоводне и канализационе мреже посебно испоштовати све опште и посебне санитарне мере и услове прописане Законом о санитарном надзору („Службени гласник РС”, број 125/04);

Изградњу/постављање дела дистрибутивног гасовода извршити у складу са важећим условима, техничким нормама и стандардима дефинисаним: Законом о енергетици („Службени гласник РС”, бр. 145/14 и 95/18), Законом о ценоводном транспорту гасовитих и течних угљоводоника и дистрибуцији гасовитих угљоводоника („Службени гласник РС”, број 104/09), Правилником о условима за несметану и безбедну дистрибуцију природног гаса гасоводима притиска до 16 бар („Службени гласник РС”, број 86/15) и другим подзаконским актима којима је дефинисана ова област.

Размотрити прикупљање условно чистих вода (кишнице) са словодних површина, платоа и пешачких комуникација, ради формирања мањих акумулационих базена, а у циљу одржавања растиња и уштеде воде.

На планираним површинама, није дозвољена изградња или било каква промена у простору која би могла да наруши стање чинилаца животне средине у окружењу (вода, ваздух, земљиште), а нарочито:

- упуштање санитарних отпадних вода из објеката, заљених отпадних вода (са саобраћајних, манипулативних и паркинг површина) и технолошких отпадних вода у одбрани реципијент, без претходног пречишћавања до квалитета прописаног законом;

- изградња објеката и/или паркинг површина на рачун зелених и слободних површина;

- изградња стамбених објеката, осим ако исти нису у функцији обављања основне делатности (пословни апартамани и сл.).

Планирати начине прикупљања и поступања са отпадним материјама, односно материјалима и амбалажом, у току експлоатације предметног комплекса, у складу са Законом о управљању отпадом („Службени гласник РС”, бр. 36/09, 88/10, 14/16 и 95/18 – др. закон) и другим важећим прописима из ове области; обезбедити посебне просторе и довољан број контејнера/посуда за прикупљање, привремено складиштење и одвожење отпада искључиво у оквиру предметне локације, на водонепропусним површинама и на начин којим се спречава његово расипање и то:

- рециклабилног отпада (папир, стакло, пет амбалажа, лименке и др.), у складу са Правилником о условима и начину сакупљања, транспорта, складиштења и третмана отпада који се користи као секундарна сировина или за добијање енергије („Службени гласник РС”, број 98/10)

- комуналног и другог неопасног отпада;

У току извођења радова на изградњи планираних садржаја, извођач радова је у обавези да:

- грађевински и остали отпадни материјал, који настане у току извођења радова, сакупи, разврста и привремено складишти, на одговарајућим одвојеним местима предвиђеним за ову намену, искључиво у оквиру градилишта, до предаје лицу које има дозволу за управљање овом врстом отпада (транспорт, складиштење, поново искоришћење, одлагање отпада);

- спроведе поступке за смањење количине отпада за одлагање (посебни услови складиштења отпада и сл.), односно одваја отпад чије се искоришћење може вршити у оквиру градилишта или у постројењима за управљање отпадом; приликом складиштења насталог отпада примени мере заштите од пожара и експлозије,

- обезбеди извештај о испитивању насталог неопасног и опасног отпада којим се на градилишту управља, у складу са Законом о управљању отпадом („Службени гласник РС”, бр. 36/09, 88/10 и 14/16) и Правилником о категоријама, испитивању и класификацији отпада („Службени гласник РС”, бр. 56/10 и 93/19);

- води евиденцију о:

- врсти, класификацији и количини грађевинског отпада који настаје на градилишту,

- издвајању, поступању и предаји грађевинског отпада (неопасног, инертног, опасног отпада, посебних токова отпада),

- попуњавање документа о кретању отпада за сваку предају отпада правном лицу, у складу са Правилником о обрасцу Документа о кретању отпада и упутству за његово попуњавање („Службени гласник РС”, број 114/13) и Правилником о обрасцу Документа о кретању опасног отпада, обрасцу претходног обавештења, начину његовог достављања и упутству за њихово попуњавање („Службени гласник РС”, број 17/17); комплетно попуњен Документ о кретању неопасног отпада чува најмање две године, а трајно чува Документ о кретању опасног отпада, у складу са законом;

- снабдевање машина нафтом и нафтним дериватима обавља на посебно опремљеним местима, а у случају да дође до изливања уља и горива у земљиште одмах прекине радове и изврши санацију, односно ремедијацију загађене површине;

- у случају удесних ситуација у току извођења радова, примени планиране мере заштите за превенцију и отклањање последица (опрема за гашење пожара, адсорбенти за сакупљање изливених и просутих материја и др.)

(Услови: Секретаријат за заштиту животне средине V-04 бр. 501.2-216/2020 од 24. јула 2020. године)

2.1.4. Заштита од елементарних и других већих непогода и просторно-плански услови од интереса за одбрану земље

Сеизмолошке карактеристике терена

Према најновијим регионалним истраживањим Републичког сеизмолошког завода Србије (<http://www.seismo.gov.rs/>) одређени су параметри сеизмичности за територију Републике Србије. Према карти сеизмичког хазарда за очекивано максимално хоризонтално убрзање на основној стени – Acc(g) и очекивани максимални интензитет земљотреса – I_{max} у јединицама Европске макросеизмичке скале (EMS-98), у оквиру повратног периода од 95, 475 и 975 година могу се очекивати земљотреси максималног интензитета и убрзања приказани у табели.

Табела: Сеизмички параметри

Сеизмички параметри	Повратни период времена (године)		
	95	475	975
Acc(g) max.	0.06	0.1	0.1
I_{max} (EMS-98)	VI-VII	VII-VIII	VII-VIII

Ради заштите од земљотреса, објекте пројектовати у складу са:

- Правилником за грађевинске конструкције („Службени гласник РС”, бр. 89/19 и 52/20). Све прорачуне сеизмичке стабилности заснивати на посебно изграђеним подацима микросеизмичке реојнизације и

- Правилником о привременим техничким нормативима за изградњу објеката који не спадају у високоградњу у сеизмичким подручјима („Службени лист СФРЈ”, број 39/64).

- Урбанистичке мере заштите од пожара

У току пројектовања и извођења радова на изградњи објеката применити мере заштите од пожара у складу са одредбама Закона о заштити од пожара („Службени гласник РС”, бр. 111/09, 20/15, 87/18 и 87/18) и правилницима и стандардима који ближе регулишу изградњу објеката.

Објектима мора бити обезбеђен приступни пут за ватрогасна возила, сходно Правилника о техничким нормативима за приступне путеве, окретнице и уређење платоа за ватрогасна возила у близини објеката повећаног ризика од пожара („Службени лист СРЈ”, број 8/95) и других техничких прописа и стандарда за такву врсту објеката.

Капацитет водоводне мреже мора да обезбеђује довољне количине воде за гашење пожара (иницијално гашење), како за хидрантску мрежу тако и за друге инсталације које користе воду за гашење пожара.

С тога, објекти морају имати одговарајућу хидрантску мрежу, која се по протоку и притиску воде у мрежи планира и пројектује према Правилнику о техничким нормативима за инсталације хидрантске мреже за гашење пожара („Службени гласник РС”, број 3/18).

Такође, предвидети остале инсталације и системе заштите у складу са важећим законским и техничким прописима за категорију објеката планираних за изградњу:

- Саобраћајница мора бити реализовани и у складу са Правилником о техничким нормативима за електричне инсталације ниског напона („Службени лист СФРЈ”, бр. 53, 54/88 и 28/95) и Правилником о техничким нормативима за заштиту објеката од атмосферског пражњења („Службени лист СРЈ”, број 11/96).

- Применити одредбе Правилника о техничким нормативима за пројектовање и извођење завршних радова у грађевинарству („Службени лист СФРЈ”, број 21/90).

- Изградња електроенергетских објеката и постројења мора бити реализоване у складу са Правилником о техничким нормативима за заштиту електроенергетских постројења и уређаја од пожара („Службени лист СФРЈ”, број 87/93), Правилником о техничким нормативима за заштиту нисконапонских мрежа и припадајућих трафостаница („Службени лист СФРЈ”, број 13/78) и Правилнику о изменама и допунама техничких норматива за заштиту нисконапонских мрежа и припадајућих трафостаница („Службени лист СРЈ”, број 37/95).

- Реализовати саобраћајницу у складу са Одлуком о условима и техничким нормативима за пројектовање и изградњу градског гасовода („Службени лист Града Београда”, број 14/77), Правилником о техничким нормативима за пројектовање, грађење, погон и одржавање гасних котларница („Службени лист СФРЈ”, број 10/90), уз претходно прибављање одобрења локације за трасу гасовода и место мерно регулационе станице од стране Управе за заштиту и спасавање, сходно чл. 28. и 29. Закона о експлозивним материјама, запаљивим течностима и гасовима („Службени гласник РС”, бр. 44/77, 45/84 и 18/98), Правилником о техничким нормативима за унутрашње гасне инсталације („Службени лист СРЈ”, бр. 20/92 и 33/92) и Правилника о условима за несметану и безбедну дистрибуцију природног гаса гасоводима притиска до 16 бара („Службени гласник РС”, број 86/15).

У даљем поступку издавања локацијских услова за пројектовање и прикључење, у поступку израде Идејног решења за предметну саобраћајницу, потребно је прибавити Услове са аспекта мера заштите од пожара од стране надлежног органа Министарства, на основу којих ће се сагледати конкретна техничка решења, безбедносна растојања и др., у складу са Уредбом о локацијским условима („Службени гласник РС”, бр. 35/15, 114/15 и 117/17).

За објекте у којима се планира производња, прерада, дорада, претакање, складиштење, држање и промет запаљивих и горивих течности и запаљивих гасова, потребно је прибавити Услове са аспекта мера заштите од пожара и експлозија (у поступку израде идејног решења за објекте гасо-

вода) од стране надлежног органа Министарства на основу којих ће се сагледати конкретни објекти, техничка решења, безбедносна растојања и др, у складу са Уредбом о локацијским условима („Службени гласник РС”, бр. 35/15, 114/15 и 117/17), Законом о запаљивим и горивим течностима и запаљивим гасовима („Службени гласник РС”, број 54/15) и Законом о заштити од пожара („Службени гласник РС”, бр. 111/09, 20/15, 87/18 и 87/18).

(Услови: МУП – Управа за ванредне ситуације у Београду бр. 217-483/2020-09/7, од 15. јула 2020. године)

– Услови од интереса за одбрану земље

Од Министарства одбране-Управе за инфраструктуру добијен је допис под бр. 11259-4, од 4. августа 2020. године, којим се постављају посебни услови и захтеви за прилагођавање ПДР саобраћајнице Широки пут потребама одбране земље, у погледу забране изградње објеката који својом висином и функцијом могу угрозити зону сигурности око аеродрома „Пуковник-пилот Миленко Павловић”.

У зони ограничене градње аеродрома „Пуковник-пилот Миленко Павловић” овим планом не предвиђа се изградња надземних објеката, осим саме саобраћајнице и пратеће саобраћајне инфраструктуре.

2.1.5. Инжењерско-геолошки услови

(Графички прилог бр.9 „Инжењерско-геолошка карта терена” Р 1:1.000)

Инжењерско-геолошки услови

На основу урађене „Инжењерско-геолошке документације за потребе израде Плана детаљне регулације саобраћајнице „Широки пут”, ГО Земун”, од стране предузећа „ГЕО-ТЕСТ” из Београда (2020), дефинисани су следећи инжењерско-геолошки услови.

Терен представља део простране лесне заравни уз улицу Широки пут дужине око 3 km, ширине 100 до 300 m. Морфолошки, терен је са апсолутним котама 83.5-109.0 mнв. Најниже коте терена су у југо-западном делу истражног простора, где је терен и најгушће урбанизован објектима индивидуалног становања. Са изузетком зоне Ауто-пута, у осталом делу терен је пољопривредно земљиште.

У простору разраде ПДР-а од површине терена до дубине од 65 m терен изграђују следећи седименти: У трупу пута заступљен је насип а у коловозу испод асфалта туцаник и местимично шљунак. Са лево и десне стране надвожњака преко Ауто-пута су депоније. Природан терен до дубина око 20 m (уз Дунав) изграђују лесни седименти. Заступљена су четири хоризонта леса раздвојена са три хоризонта погребене земље. Први хоризонт леса је хумизиран у почетним партијама, док је ниже неизмењен и очуване структуре. У простору насеља дубљи хоризонти леса су засићени водом и потпуно измењене примарне структуре тако да се третирају као нормално консолидоване глине. Испод лесних наслага су заступљени алувијално-барски седименти у виду прашинастих пескова и песковитих глина. Алувијални седименти су утврђени до дубине од 65 m.

У изведеним истражним бушотинама дуж Широког пута није регистрован ниво подземне воде до дубина 10 m. Анализом раније изведених бушотина, у различитим периодима године, на периферији насеља Батајница регистрован је ниво подземне воде на дубинама 5,0–8,0 m (кота 78,0). Према Дунаву ниво подземне воде је знатно дубљи и креће се од 12 до 20 m. Водом су засићени дубљи хоризонти лесних наслага и алувијално барски седименти. Издан је збијеног типа, јаче до средње водопропусности (коефицијент водопропусности $k = 10^{-4} - 10^{-6}$ cm/sec). У приобаљу, ниво подземне воде је у директној хидрауличкој вези са нивоом воде у Дунаву.

Терен је стабилан. Косине дуж Ауто-пута нагиба су 1:2 и стабилне су. Косине депоније су неуређене и повремено се осипају. На објектима нема оштећења изазваних прекомерним слегањем и од провлажавања лесног подтла.

Простор разраде Плана детаљне регулације припада јединственом рејону ШЦ1.

Подрејон I – ПЛАТО је простор платоа, благо нагнут ка североистоку (1–3°). До дубина од 20 m изграђен је од четири хоризонта леса раслојених са три хоризонта погребене земље. Испод измењеног леса су алувијално барски седименти, дебљине преко 50 m. Ниво подземне воде је на дубинама испод 6-18 m. Терен је стабилан и само у југоисточном делу урбанизован, претежно индивидуалним стамбеним објектима. На објектима, путу и Ауто-путу нема видљивих трагова оштећења изазваног ломом тла или прекомерним слегањем. Простор је условно повољан за урбанизацију и карактерише га мала носивост и велика стишљивост седимената до дубина 6–10 m. Објекти могу бити појединачни или вишеламелног типа. У југоисточном делу се са подовима укопаним до 5 m у терен не залази се у подземну воду док је у централном и североисточном делу подземна вода на већим дубинама. Пословни објекти или објекти типа хала могу се плитко фундирати од дубина испод зоне интензивне хумизације (1,2 до 2,0 m). Уређење терена и саобраћајница могуће је извести у засеку или насипу. Лесне наслаге ван зоне хумизације погодне су као постељица пута. Лес је погодан за изградњу земљастих насипа. До дубина (висина) око 3 m могу се формирати у косинама нагиба 1:1.5. Због осетљивости горњег дела лесних наслага на додатне деформације (слегање) услед расквашавања, комуналну инфраструктуру прилагодити лесу. Саобраћајнице и бетонирани платои треба да имају кишну канализацију или каналско одводњавање. Колекторски ровови морају да се већим (горњим) делом затрпавају локално ископаним лесом, а не песком и шљунком. Предвидети флексибилне колекторске цеви са могућношћу пријема мањих вертикалних (слегања) померања.

Подрејон II – ДЕПОНИЈА захвата терен око Ауто-пута и депонију стајског ђубрива. Терен је крајње неуређен. Стихијски је депонован материјал у висини 2–4 m. Депонован је земљаст ископ, мешавина разнородног грађевинског шута и мањим делом комунални, техногени отпад и стајско ђубриво. Природан терен је геолошке конструкције као и подрејон I. Терен је безводан до дубина преко 10 m. Косине депоније неуређене, стрме и повремено се осипају. Одводњавање површине је немогуће и сва количина падавина се задржава на локацији.

Терен је непогодан за било какав вид грађевинске активности. Потребно је санирати депонију и претворити у зелену површину или однети материјал до линије природног терена и рекултивисати терен. Геотехнички услови урбанизације природног терена исти су као и у подрејону I.

За сваки новопланирани објекат неопходно је урадити детаљна геолошка истраживања а све у складу са Законом о рударству и геолошким истраживањима („Службени гласник РС”, бр. 101/15 и 95/18).

2.1.6. Мере енергетске ефикасности изградње

Законом о планирању и изградњи („Службени гласник РС”, бр. 72/09, 81/09, 64/10, 24/11, 121/12, 42/13, 50/13, 98/13, 132/14, 145/14, 83/18, 31/19, 37/19 и 9/20) прописано је да сви новопланирани објекти морају да задовоље прописе везане за енергетску ефикасност објеката, односно обезбеде минималне прописима утврђене услове комфора, а да при томе потрошња енергије на годишњем нивоу не пређе дозвољене

максималне вредности по m². Потврду испуњености ових услова садржи Сертификат о енергетским својствима зграда (Енергетски пасош), који је саставни део техничке документације која се прилаже уз захтев за издавање употребне дозволе, у складу са Правилником о условима, садржини и начину издавања сертификата о енергетским својствима зграда („Службени гласник РС”, бр. 69/12).

При пројектовању, изградњи, уређењу и одржавању јавних слободних површина у оквиру јавних намена, саобраћајница и зелених површина применити следеће мере енергетске ефикасности:

- потребно је применити концепте који су штедљиви, еколошки оправдани и економични по питању енергената;
- максимално користити нова техничка и технолошка решења у циљу енергетски ефикасније градње, уређења и одржавања;
- водити рачуна и о економичној потрошњи свих облика енергије, било да су они обновљиви или необновљиви;
- код изградње користити грађевинске материјале из околине;
- употребљавати енергетски ефикасна расветна тела;
- урбани мобилијар који захтева коришћење електричне енергије планирати као „самодовољан” у енергетском смислу, постављањем фотонапонских панела мањих димензија или сличне опреме која ће из обновљивих извора енергије производити и обезбеђивати електричну енергију за потребе стубова јавне расвете, рекламних паноа, билборда, огласних стубова, аутобуских стајалишта, „wi-fi” пунктова и другог.

Приликом пројектовања, радова на изградњи и експлоатацији објеката придржавати се одредби Правилника о енергетској ефикасности зграда („Службени гласник РС”, бр. 61/11).

2.1.8. Услови за евакуацију отпада

Постојећи индивидуални објекти који се налазе у улици Широки пут, тренутно користе ПВЦ канте запремине 240 литара, које се у доба доласка комуналних возила износе из просторија за дневно депоновање смећа или дворишта, и постављају на слободну површину испред објекта којем припада (уз коловоз), ради пражења, и по обављеном послу враћају на почетну позицију. Ова технологија остаје и у случају планиране изградње нових породичних кућа у таквом подручју простору предметног плана.

(Услови: ЈКП „Градска чистоћа”, бр. 11066/2 од 5. августа 2020. године)

3. Правила уређења и грађења за површине јавне намене

3.1. Саобраћајне површине

(Графички прилог бр. 3 „Регулационо-нивелациони план са аналитичко-геодетским елементима за обележавање”

Р 1:1.000)

ПОПИС ГРАЂЕВИНСКИХ ПАРЦЕЛА ЗА ЈАВНЕ САОБРАЋАЈНЕ ПОВРШИНЕ

Назив површине јавне намене	Ознака грађ. парцеле	Катастарске парцеле
Улица Широки пут	СА-1	КО Батајница Део к.п.: 5521/1,
Улица Широки пут	СА-2	КО Батајница Део к.п.: 5521/4,
Улица Широки пут	СА-3	КО Батајница Цела к.п.: 715/2, 716/2, Део к.п.: 5521/4, 714/4, 714/5,

Назив површине јавне намене	Ознака грађ. парцеле	Катастарске парцеле
Улица Широки пут	СА-4	КО Батајница Цела к.п.: 5521/3, 714/3, 713/2,
Улица Широки пут	СА-5	КО Батајница Део к.п.: 5521/3, 2302/1, 2304/3, 2301/1, 2303/1, 2304/1, 2305/1, Цела к.п.: 2301/3, 2302/2, 2303/2, 2304/2, 2305/2,
Улица Широки пут	СА-6	КО Батајница Део к.п.: 5521/2,
Пут за нове Бановце	СА-7	КО Батајница Део к.п.: 5513,
Сервисна 1	СА-8	КО Батајница Део к.п.: 2300/2,
Сервисна 2	СА-9	КО Батајница Део к.п.: 2302/1, 2301/1, 2300/1,
Државни пут IА реда бр. 1 (Ауто-пут Е75)	СА-10	КО Батајница Део к.п.: 2300/3, 2301/2

ПОПИС ПАРЦЕЛА ЗА САОБРАЋАЈНЕ ПОВРШИНЕ ЗА КОЈЕ СУ ГРАЂЕВИНСКЕ ПАРЦЕЛЕ ДЕФИНИСАНЕ ВАЖЕЋИМ ПЛАНОВИМА:

План детаљне регулације насеља Батајница, општина Земун („Службени лист Града Београда”, број 71/16)	САО-92	КО Батајница Део к.п.: 5521/1,
План детаљне регулације деонице државног пута Iа реда бр.1 (ауто-пута Е-75) Батајница – Добановци (сектор 1), градска општина Земун („Службени лист Града Београда”, број 52/12)	САО-1	КО Батајница Део к.п.: 2300/5, 2300/6,

Напомена: У случају неслагања бројева катастарских и грађевинских парцела из текстуалног и графичког дела плана, важе бројеви катастарских и грађевинских парцела из графичког прилога бр. 4 „План грађевинских парцела са смерницама за спровођење” Р 1:1.000

3.1.1. Мрежа саобраћајница

Концепт уличне мреже заснива се на Плану генералне регулације грађевинског подручја седишта јединице локалне самоуправе – Град Београд (целине I–XIX) („Службени лист Града Београда”, бр. 20/16 и 97/16).

Улица Широки пут, остаје део секундарне уличне мреже. Државни пут Iа реда А1 (ауто-пут Е-75), са којим се Улица широки пут денивелисано укршта (стационажа km 173+061), остаје у рангу ауто-пута.

Планирана ширина регулације саобраћајнице Широки пут, на тлу, износи минимално 16m, и састоји се од коловоза ширине 7 m, двосмерне бициклическе стазе ширине 2,25 m са заштитним тротоаром од 0,75 m, зеленила са дрворедом ширине 2 m, обостраним тротоарима ширине по 1,5 m и банкинама ширине 0,5 m.

На денивелисаном укрштају преко наведеног Државног пута Iа реда А1 задржавају се следећи елементи попречног профила: коловоз ширине 2*4,5 m, двосмерна бициклическа стаза ширине 2,25 m са заштитним тротоаром од 0,75 m, обострани тротоари ширине по 2,75+1,5 m и додају: техничке стазе за одржавање ширине 2*1,25 m као и разделни појас ширине 1,0 m што чини да укупна ширина попречног профила износи 19,75 m.

Висина светлог отвора Државног пута Iа реда А1 (ауто-пут Е-75) износи минимално 5,0 m. У слободни профил ауто-пута Е-75 не сме да задира никаква стална препрека.

Планиране стубове моста удаљити најмање 3m од ивице попречног профила постојећег Ауто-пута.

Преко две кружне раскрснице (једне пре и једне после денивелисаног укрштаја) у правцу раста стационаже, планирана је веза са, сервисним саобраћајницама које се налазе са обе стране Државног пута Iа реда А (дефинисане Планом

детаљне регулације деонице државног пута Iа реда бр.1 (ауто-пута Е-75) Батајница – Добановци (сектор 1), Градска општина Земун („Службени лист Града Београда”, број 52/12).

Планирана ширина сервисних саобраћајница, износи 8,0 m, и састоји се од коловоза ширине 6,0 m и обостраних банкина ширине по 1,0 m.

За изградњу саобраћајнице неопходно је прибавити сагласност Министарства одбране.

Бициклически саобраћај

У оквиру предметне саобраћајнице планирана је двосмерна бициклическа стаза.

3.1.2. Јавни градски превоз путника

Према планским поставкама и смерницама развоја система ЈГПП-а Секретаријата за јавни превоз, предметном саобраћајницом (у обухвату плана) није планирано вођење траса линија јавног градског превоза путника.

(Услови Секретаријат за саобраћај, IV-05 бр.344.4-50/2020 од 19. августа 2020. године

Услови Секретаријат за јавни превоз XXXIV-01 бр.346.7-66/2020 од 12. новембра 2020. године

Услови ЈП „Путеви Београда”, бр. III 350-330/20 од 20. јула 2020. године

Услови ЈП „Путеви Србије”, бр. 953-1982/21-1 од 23. фебруара 2021. године)

3.1.4. Зелене површине у оквиру регулације јавних саобраћајних површина

(Графички прилог бр. 2 „Планирана намена површина”

Р 1:1.000 и графички прилог бр. 8 „Синхрон-план”

Р 1:1.000)

У зони планиране саобраћајнице Широки пут планирани су линеарни елементи зеленила – једностранни једноредни дрворед и травне баштице. Планирано линеарно зеленило има улогу локалног коридора зелене инфраструктуре.

У заштитној зони аеродрома планиран је део трасе дрвореда који мора да задовољи посебне (рестриктивне) услове и ограничења, а што условљава увођење додатне врсте приликом избора садног материјала. У том смислу, дрворед може да се реализује као хетероген.

Општи услови пројектовања и подизања дрвореда у улици Широки пут:

- омогућити прегледно и безбедно одвијање саобраћаја;
- омогућити нормално кретање пешака и хендикепираних лица;
- обезбедити визуелну и функционалну заштиту контактних зона, биоколошко и естетско обликовање простора;
- садњу дрворедних стабала усагласити са подземним инсталацијама поштујући минималне удаљености;
- избор врста прилагодити станишним условима, пре свега условима појачаног загађења саобраћајем;
- најмање растојање између садница прилагодити врсти дрвећа у дрвореду (5-10 m);
- поставити штитнике око дебла и заштитити садне јаме;
- поставити инсталације за подземно наводњавање и прихрану;

– сеча дрворедних стабала може се извршити само на основу одобрења Комисије за сечу надлежне градске управе.

За део трасе дрвореда који се налази у делу заштитне зоне аеродрома (део до стационаже, приближно 1+240,00 km), обавезни су посебни (рестриктивни) услови пројектовања и подизања дрвореда:

– користити врсте које најмање привлаче птице и животиње, како би се ризик за безбедност ваздушног саобраћаја свео на минимум;

– избор врста ограничити на стубасте форме са вертикалном структуром гранања, или на ниске хабитусе са густим склопом крошње, како би се минимизирала могућност гнезђења птица.

Ван заштитне зоне аеродрома посебан услов пројектовања и подизања дрвореда је садња школованих садница: висина садница 3,5 m, стабло чисто од грана до висине од 2,5 m и прсног пречника најмање 15 cm.

Позиције стабала у дрвореду ускладити са приступима грађевинским парцелама у зонама дуж саобраћајнице Широки пут (на овим позицијама не планирати садњу дрвећа).

У зони приступа центру за сакупљање отпада, а у оквиру зелених површина у регулацији саобраћајнице које се налазе ван елемената попречног пресека (ван шарпи) саобраћајнице, планирана је садња вишередног заштитног зеленог појаса мешовитог састава са циљем умањења ефекта распрострањавања честица прашине, као и осталих полутаната чији је извор планирани центар за сакупљање отпада. Улога овог санационо – изолационог појаса је да допуни функције зелених површина планираног комплекса КП4, а чија су правила уређења дефинисана у поглављу 3.3. Комуналне површине и објекти.

Планирана садња не сме да омета захтевану прегледност јавног пута, као ни да угрози безбедност саобраћаја.

Планирано је и затрављивање и садња ниских полеглих декоративних форми зеленила у зони зелених површина у регулацији улице (у ивичним разделним тракама, острвима код кружних раскрсница, банкинама, бермама и косинама земљаног трупца саобраћајних површина). Поред декоративне функције (комбинација травног покривача и покривача тла, тајница и сезонског цвећа), садни материјал мора да буде отпоран на микроклиматске услове, да има већу способност апсорпције штетних издувних гасова, да има брз пораст, да буде постављен тако да омогући нормално одвијање саобраћаја, а на косинама мора да има и биомелиоративну функцију (развијен коренов система који везује тло и спречава његово спирање).

У делу планираних саобраћајница где није могућа садња дрвећа (због подземних инсталација) користити алтернативне врсте озелењавања (жбунасте врсте, жардињере, издигнута острва, зелени зидови и сл.)

За подизање дрвореда и уређење зелених површина у регулацији улице обавезна је израда пројекта Спољно уређење са синхрон-планом инсталација и прикључака, пејзажна архитектура и хортикултура. Предметни пројекат урадити на ажурној геодетској подлози, на основу Локацијских услова, у складу са саобраћајно нивелационим решењем и синхрон-планом подземних инсталација. Кроз пројекат нарочито дефинисати избор врста, технологију садње, агротехничке мере и мере неге.

(Услови: Завод за заштиту природе Србије, Решење 03 бр. 020-1712/2 од 5. августа 2020. године; Секретаријат за заштиту животне средине V-04 бр. 501.2-2016/2020 од 24. јула 2020. године)

3.2. Површине за инфраструктурне објекте и комплексе (Графички прилог бр. 8 „Синхрон-план” Р 1:1.000)

За инфраструктурне објекте и мреже које нису у функцији државног пута 1А реда А1 (ауто-пут Е-75) важе следећи услови:

– траса инсталација мора се пројектно усагласити са постојећим инсталацијама поред и испод државног пута;

– услови за укрштање инсталација са државним путем:
– да се укрштање са путем предвиди искључиво механичким подбушивањем испод трупа пута, управно на пут, у прописаној заштитној цеви,

– заштитна цев мора бити пројектована на целој дужини пута, и то минимално 3,00 m мерено од ограда ауто-пута;

– минимална дубина инсталација и заштитних цеви од најниже коте коловоза до горње коте заштитне цеви износи 1,35 m,

– минимална дубина инсталација и заштитних цеви испод путног канала за одводњавање (постојећег или планираног) од коте дна канала до горње коте заштитне цеви износи 1,20 m.

– Услови за паралелно вођење инсталација са путем:

– предметне инсталације морају бити постављене минимално 3,00 m од ограда ауто-пута;

– не дозвољава се вођење инсталација по банкини, по косинама усека или насипа, кроз јаркове и кроз локације које могу бити иницијалне за отварање клизишта;

– Приликом постављања надземних инсталација водити рачуна о томе да се стубови поставе на растојању које не може бити мање од висине стуба, мерено од спољне ивице путног земљишта, као и да се обезбеди сигурносна висина од 7,00 m од највише коте коловоза до ланчанице, при најнеповољнијим температурним условима

3.2.1. Водоводна мрежа и објекти (Графички прилог бр.5 „Водоводна и канализациона мрежа и објекти” Р 1:1.000)

По свом висинском положају територија обухваћена границом плана припада првој висинској зони водоснабдевања Града Београда.

У улици Широки пут се налази постојећи водовод димензије В1Л150.

Планира се цевовод В1мин.Ø150 дуж целе саобраћајнице Широки пут који се са једне стране прикључује на постојећи водовод В1Л150 планирани водовод у улици Широки пут, код раскрснице са улицом Станка Тишме (Широки пут 3. део), В1мин. Ø150 дефинисан Планом детаљне регулације насеља Батајница-Општина Земун („Службени лист Града Београда”, број 71/16), а са друге на планирани водовод у оквиру планираних сервисних саобраћајница које се протежу дуж Ауто-пута Е-75 (дефинисане Планом детаљне регулације деонице државног пута 1А реда БР.1 (Ауто-пута Е-75) Батајница – Добановци (Сектор 1), градска општина Земун, („Службени лист Града Београда”, број 52/12). У регулацији сервисних саобраћајница планирају се цевоводи В1мин. Ø200. Постојећи цевовод В1Л150 у улици Широки пут је планиран за замену цевоводом В1мин. Ø150 због потрајалости.

Траса планираног водовода је у оквиру регулације планиране саобраћајнице Широки пут и планираних сервисних саобраћајница, Сервисна 1 и Сервисна 2.

Водоводну мрежу опремити противпожарним хидрантима на прописаном одстојању поштујући важећи Правилник о техничким нормативима за инсталације хидрантске мреже за гашење пожара („Службени лист СФРЈ”, број 3/18), затварачима, испустима и свим осталим елементима неопходним за њено правилно функционисање и одржавање.

Објекте прикључити на уличну водоводну мрежу у складу са техничким нормама и прописима, а према условима ЈКП „Београдски водовод”.

(Услови ЈКП „Београдски водовод и канализација”, Служба за развој, 35112/4 14-1/1478/20 бр. А/572 од 24. јула 2020. године)

3.2.2. Канализациона мрежа и објекти
(Графички прилог бр. 5 „Водоводна и канализациона мрежа и објекти” Р 1:1.000)

ПОПИС ГРАЂЕВИНСКИХ ПАРЦЕЛА ЗА ФЕКАЛНУ ЦРП-
НУ СТАНИЦУ

Назив површине јавне намене	Ознака грађ.парцеле	Катастарске парцеле
Фекална црпна станица	ФЦС	КО Батајница Део к.п.: 2300/2,

Територија обухваћена границом плана припада простору Батајничког канализационог система, на делу где је заснован сепарациони систем одвођења атмосферских и употребљених вода.

У раскрсници улица Широки пут и Војвођанских бригада постоји изграђена фекална канализација ФБ250 и атмосферска канализација АБ400.

Фекалне и кишне воде које се сакупљају са територије насеља Батајница, коме гравитира и подручје у оквиру границе Плана, одводе се преко провизоријума КЦС „Батајница” а затим потисима Ø450 (фекална) и Ø1.000 (кишна) до провизоријума КЦС „Земун поље 2”, а затим у испуштају у реку Дунав. Генералним пројектом београдске канализације је планирано да се атмосферске воде и употребљене воде одводе до нове КЦС „Батајница” одакле би се потискивале даље према Земун пољу, атмосферске до колектора – тунела „Земун поље – Дунав”, а употребљене воде до КЦС „Земун поље 2”.

Непосредни реципијенти за атмосферске и употребљене воде су постојећа фекална канализација ФБ250 и атмосферска канализација АБ400 у раскрсници улица Широки пут и Војвођанских бригада. Како, према условима ЈКП „Београдски водовод и канализација”, постојеће канализација није планирана да прихвати све воде са територије обухваћене границом плана потребно је техничком документацијом проверити све низводне реципијенте и по потреби их реконструисати.

Планира се фекална канализација ФКмин. Ø250 која се прикључује на планирану фекалну канализацију ФКмин. Ø250 дефинисану Планом детаљне регулације насеља Батајница-Општина Земун („Службени лист Града Београда”, број 71/16).

Због проласка фекалне канализације испод Ауто-пута Е-75 планира се фекална црпна станица ФЦС шахног типа за коју је обезбеђена грађевинска парцела аналитички дефинисане на графичком прилогу бр. 4 „План парцелације површина планираних намена са планом спровођења”. Парцелу фекалне црпне станица оградити транспарентном оградом висине 2,5 m.

Услови за укрштање инсталација фекалне канализације са државним путем Е-75:

- канализацију извести у заштитној цеви, управно на пут, механичким подбушивањем испод трупа пута,
- заштитна цев мора бити пројектована на целој дужини између крајњих тачака попречног профила пута увећана за по 3,00 m са сваке стране, такође планирана шахтна канализациона црпна станица се планира на удаљењу од најмање 3 m од заштитне ограде ауто-пута,
- минимална дубина укопавања од најниже коте коловоза до горње коте заштитне цеви износи 1,35 m,
- минимална дубина инсталације и заштитних цеви испод путног канала за одводњавање од коте дна канала до горње коте заштитне цеви износи 1,20 m.

Планирана је атмосферска канализација АКмин.Ø300 у саобраћајници Широки пут, саобраћајницама сервисној 1 и сервисној 2. Планирана атмосферска канализација од

надвожњака изнад Ауто-пута Е-75 се улива у планирану атмосферску канализацију АКмин.Ø300 дефинисану Планом детаљне регулације насеља Батајница-Општина Земун („Службени лист Града Београда”, бр. 71/16). Планирана атмосферска канализација у улици Широки пут пре надвожњака, сервисној 1 и сервисној 2 се улива у планирану атмосферску канализацију у сервисној 1 и сервисној 2 дефинисаном Планом детаљне регулације деонице државног пута 1А реда БР.1 (Ауто-пута Е-75) Батајница – Добановци (Сектор 1), градска општина Земун, („Службени лист Града Београда”, број 52/12).

Минимални пречник планиране канализације за фекалне воде је Ø250, а за атмосферске Ø300. Траса планиране секундарне канализације је у коловозу планираних саобраћајница.

Пре упуштања отпадне воде са загађених површина у градску канализацију, неопходно је претходно пропустити кроз сепараторе уља и бензина, како би се одстраниле штетне материје, у складу са „Уредбом о граничним вредностима емисије загађујућих материја у воде и роковима за њихово достизање”, „Службени гласник РС”, бр. 67/11 и 48/12).

Објекте прикључити на уличну канализацију према техничким прописима ЈКП „Београдског водовода и канализације”.

Пројекте канализационе мреже радити према техничким прописима ЈКП „Београдског водовода и канализације”.

(Услови ЈКП „Београдски водовод и канализација”, Служба за развој, 35112/1 I4-1/1477/20 од 27. јула 2020. године)

3.2.3. Електроенергетска мрежа и објекти
(Графички прилог бр. 6 „Електроенергетска и телекомуникациона мрежа и објекти” Р 1:1.000)

Постојеће стање

У оквиру границе плана изграђени су следећи електроенергетски објекти:

- подземни вод 10 kV, пратећи коридор постојеће саобраћајнице, северном страном у неизграђеним површинама;
- надземни водови 10 kV и 1 kV на армирано бетонским стубовима, пратећи коридор постојеће саобраћајнице, јужном страном у неизграђеним површинама.

Постојеће саобраћајне површине делимично су опремљене инсталацијама јавног осветљења.

Напајање електричном енергијом предметног подручја оријентисано је на трансформаторску станицу 35/10 kV „Батајница II”.

Планирана мрежа и објекти напонског нивоа 10 kV, 1 kV и јавног осветљења

У оквиру границе плана нису изграђени, нити се планирају, електроенергетски (е) објекти напонског нивоа 35 kV или вишег.

За напајање јавног осветљења (ЈО) предметне саобраћајнице потребна је једновремена снага, око 7 kW, која се може обезбедити из постојећих околних трансформаторских станица (ТС) 10/0,4 kV.

Приликом реконструкције предметне саобраћајнице планирана је и реконструкција ЈО, односно прилагођавање планираном решењу.

Планирано је опремање инсталацијама осветљења свих саобраћајних површина. Уз ивицу коловоза, са јужне стране предметне саобраћајнице на растојању 0,5-0,7 m од ивице, планирано је постављање стубова ЈО. За напајање осветљења поставити, на зеленој површини или тротоарском простору, одговарајући број мерно разводних ормана ЈО. Планиране разводне ормане прикључити, на погодном месту, на постојеће као и на планиране ТС 10/0,4 kV дате према

ПДР Батајница. За напајање светиљки планирана је изградња, по принципу „од стуба до стуба”, кабловског вода 1 kV од погодног разводног ормана до стубова ЈО.

Саобраћајне површине осветлити у класи ЈО која одговара њиховој саобраћајној функцији, односно намени. На местима раскрсница, стајалишта и итд. поставити осветљење јачег интензитета.

Димензије разводних ормана ЈО износе оријентационо: 0,32 x 0,75 x 1,0 m³ (ширина x дужина x висина). Такође, оријентациона димензија темеља стуба ЈО износи: 1,0 x 1,0 x 1,0 m³ (ширина x дужина x дубина).

Извршити сукцесивно каблирање постојеће нисконапонске (нн) надземне ее мреже. Односно, планирано је укидање постојеће нн мреже. На постојећим објектима планирана је уградња кабловске прикључне кутије (КПК) и мерно разводног ормана са успонским водом од КПК. Такође, планирана је изградња подземних кабловских водова 1 kV од постојећих ТС 10/0,4 kV до планираних КПК.

До каблирања нн мреже дозвољено је пребацивање кућних прикључака на стубове ЈО.

При извођењу радова угрожене водове 10 kV и 1 kV заштитити, односно где то није могуће изместити. Ее водове заштитити навлачењем заштитних цеви преко каблова на угроженој деоници или изместити на приближно исто место уз задржавање постојећих веза.

Дуж предметне саобраћајнице, са обе стране, обезбеђена су траса за полагање горе поменутих ее водова 10 kV и 1 kV, са одговарајућим прелазима саобраћајнице.

Уопштено, планиране кабловске водове 10 kV и 1 kV положити испод тротоарског простора, у рову дубине 0,8 m и ширине у зависности од броја ее водова у рову (од 0,4 m за један вод до 1,2 m за пет водова). На прелазима испод коловоза саобраћајнице и на местима где се очекују већа механичка напрезања тла ее водове 10 kV и 1 kV поставити у кабловску канализацију или заштитне цеви (пречника \approx 110 mm). Предвидети 100% резерве у броју отвора кабловске канализације за подземне водове 10 kV, односно 50% резерве за подземне водове 1 kV.

Удаљеност подземних водова 10 kV и 1 kV од темеља стуба ЈО треба да буде најмање 0,5 m.

(Услови: АД „Електромрежа Србије”, број 130-00-UTD-003-910/2020-002 од 28. јула 2020. године)

(Услови: ОДС „ЕПС Дистрибуција” д.о.о. Београд, број 2577/20 (01110 НС, 82110 СР) од 31. јула 2020. године)

3.2.4. Телекомуникациона мрежа и објекти

(Графички прилог бр. 6 „Електроенергетска и телекомуникациона мрежа и објекти” Р 1:....)

Постојеће стање

У оквиру границе плана изграђени су следећи телекомуникациони (тк) објекти:

- подземни транспортни оптички тк каблови, пратећи коридор Ауто-пута Е-75, у тк канализацији западном страном у неизграђеним површинама;

- подземни приводни бакарни тк каблови, пратећи коридор постојеће саобраћајнице, јужном страном у неизграђеним површинама и

- надземни приводни бакарни тк каблови на дрвеним стубовима и стубовима „Електродистрибуције Србије”, пратећи коридор постојеће саобраћајнице, јужном страном у неизграђеним површинама.

Предметно подручје, обухваћено границом плана, припада кабловском подручју аутоматске телефонске централе „Батајница”.

Планирана фиксна тк мрежа и објекти

Услед угрожености планираним саобраћајним решењем, приликом изградње предметне саобраћајнице планира се

измештање постојеће тк мреже, односно планира се изградња тк канализације у складу са планираном регулацијом саобраћајнице и потом укидање постојеће тк мреже.

У циљу повезивања планиране тк опреме, једноставнијег решавања потреба за новим тк прикључцима, као и преласка касније на нове технологије, приступ свим објектима планиран је путем тк канализације.

Планирану тк канализацију реализовати у облику дистрибутивне тк канализације у коју ће се увлачити оптички тк каблови, сходно модернизацији постојећих и ширењу савремених тк система (мреже и објеката) и услуга, како би се омогућило ефикасно одржавање и развијање система.

Дуж предметне саобраћајнице, са јужне стране, обезбеђена је траса за полагање горе поменутих тк канализације, са одговарајућим прелазима саобраћајнице. Испред сваког објекта у оквиру плана изградити тк окно, и од њега приводну тк канализацију, две ПЕ цеви пречника \varnothing 50 mm, до места уласка каблова у објекат. Тк окна повезати тк канализацијом. Планирану тк канализацију постављати испод тротоарског простора, у рову дубине 0,8 m, односно на прелазима испод коловоза 1,2 m (мерећи од горње коте цеви до доње коте коловоза) и ширине 0,4 m. Димензије тк окна износе оријентационо: 0,6 x 1,2 x 1,0 m³ (ширина x дужина x висина), и повезују се са две РЕ цеви пречника \varnothing 50 mm.

(Услови: Предузеће за телекомуникације „Телеком Србија” а.д., бр. 210053/2-2020 од 29. јула 2020. године)

3.2.6. Гасоводна мрежа и објекти

(Графички прилог бр.7 „Топловодна и гасоводна мрежа и објекти” Р 1:1.000)

Обухват плана, правцем север-југ, пресеца постојећи транспортни гасовод од челичних цеви, пречника \varnothing 762 mm, за радни притисак до 50 bar-a.

Заштитна зона, у оквиру које је забрањена свака градња објеката супраструктуре, за транспортни гасовод износи по 30 m обострано од осе гасовода.

У експлоатационом појасу овог гасовода (по 7,5 m обострано од осе гасовода), није дозвољено садити дрвеће и друго растиње чији корени досежу дубину већу од 1m.

У експлоатационом појасу не могу се постављати стубови далековода.

Минимално потребно растојање при укрштању подземних линијских инфраструктурних објеката са транспортним гасоводом је 0,5 m.

У коридору саобраћајнице Широки пут, изградити деоницу дистрибутивног гасовода од челичних цеви за радни притисак $p=6\div 16$ bar-a, пречника \varnothing 273 mm, која се наставља на планирани дистрибутивни гасовод од челичних цеви за радни притисак $p=6\div 16$ bar-a, пречника \varnothing 273 mm, дефинисан важећим „ПДР-ом деонице државног пута IА реда бр.1 (Е-75) Батајница – Добановци (Сектор 1)”.

Такође, дуж предметне саобраћајнице Широки пут, изградити деонице дистрибутивне мреже гасовода од полиетиленских цеви за радни притисак $p=1\div 4$ bar-a, које ће се, у зони насеља Батајница, наставити на већ изграђену нископритингу дистрибутивну гасоводну мрежу од полиетиленских цеви.

Заштитна зона у оквиру које је забрањена свака градња објеката супраструктуре износи:

- за челични гасовод ($p=6\div 16$ bar-a), по 3 m мерено са обе стране цеви и

- за полиетиленски гасовод ($p=1\div 4$ bar-a), по 1 m мерено са обе стране цеви.

Све гасоводе полагати подземно са минималним надслојем земље од 0,8 m у односу на горњу ивицу гасовода у

зеленим површинама, односно минималним надслојем 1 m у тротоарима. Приликом укрштања гасовода са саобраћајницама, осе гасовода полагају под правим углом (90°), уз највећа одступања до угла од 60°, у односу на осу саобраћајнице. Минимални надслој приликом изградње гасовода у саобраћајницама, од горње ивице цеви до горње коте коловоза, износи 1,35 m, а уз додатну заштиту гасовода полагањем у заштитну цев, минимални наслој износи 1 m.

Приликом изградње предметне саобраћајнице, постојећи транспортни гасовод додатно заштитити у сладу са „Правилником о условима за несметан и безбедан транспорт природног гаса гасоводима притиска већег од 16 bar-a” („Службени гласник РС”, бр. 37/13 и 87/15).

Приликом пројектовања и изградње дистрибутивног гасовода од челичних цеви за радни притисак $p=6 \div 16$ bar-a, као и дистрибутивне мреже гасовода од полиетиленских цеви за радни притисак $p=1 \div 4$ bar-a, у свему поштовати одредбе из „Правилника о условима за несметану и безбедну дистрибуцију природног гаса гасоводима притиска до 16 бар” („Службени гласник РС”, број 86/15), као и осталих важећих прописа и техничких норматива из машинске и грађевинске струке.

(Услови: ЈП „Србијагас”, Сектор за развој, бр. 06-07/12629, од 28. августа 2020. године)

3.2.7. Комуналне стазе

(Графички прилог бр. 2 „Планирана намена површина”
Р 1: 1.000)

ПОПИС ГРАЂЕВИНСКИХ ПАРЦЕЛА ЗА КОМУНАЛНУ СТАЗУ

Назив површине јавне намене	Ознака грађ.парцеле	Катастарске парцеле
Комунална стаза	КМС-1	КО Батајница Део к.п.: 2301/1,

Због потребе полагања комуналних инсталација – планиране канализационе мреже и изван јавних саобраћајних површина, формира се комунална стаза – јавна површина за техничку инфраструктуру. Изнад планиране канализационе мреже, због потребе приступа и одржавања, предвиђа се градња комуналне стазе мин. ширине 3,5 m (како је то приказано у одговарајућем графичком прилогу – Регулационо-нивелациони план са аналитичко геодетским елементима за обележавање Р=1:1.000).

Комуналне стазе су планиране за кретање комуналних возила и пешака.

Нивелационо решење новопланиране комуналне стазе уклопити у планиране саобраћајне површине за које се вежује.

Приликом израде техничке документације, коловозну конструкцију комуналне стазе димензионисати према мерилодавном возилу и предвидети је од примерених материјала с обзиром да се пролаз возила преко ових стаза планира само у случају одржавања канализационе мреже.

3.3. Комуналне површине и објекти

(Графички прилог бр.2 „Планирана намена површина”
Р 1: 1.000)

ПОПИС ГРАЂЕВИНСКИХ ПАРЦЕЛА ЗА КОМУНАЛНЕ ПОВРШИНЕ И ОБЈЕКТЕ

Назив површине јавне намене	Ознака грађ.парцеле	Катастарске парцеле
Центар за сакупљање отпада	КП4	КО Батајница Део к.п.: 711/1 и 712/2

ЦЕНТАР ЗА САКУПЉАЊЕ ОТПАДА	
грађевинска парцела	– грађевинска парцела КП4 оријентационе површине 1,2 ha; – дефинисана граница грађевинске парцеле не може се мењати; – у оквиру КП4 дозвољено је прикупљање рециклабила, веће количине грађевинског отпада, кућног опасног отпада за чије одлагање је потребно обезбедити затворен простор.
број објеката и положај објекта на парцели	– објекте постављати у оквиру зоне грађења која је дефинисана грађевинским линијама; – дозвољена је изградња више објеката на парцели; – растојање између објекта у коме се обавља прерада рециклабила (пресовање, уситњавање и балирање) и објекта у којима се складиште рециклабили износи минимално 3,5 m како би се обезбедило кретање возила унутар комплекса и несметан пролаз противпожарном возилу; – контејнери или објекти, надстрешнице за одвојено сакупљање рециклабила позиционирати на међусобном растојању од мин. 1.5m; – смештај машина за ситњење или пресовање материјала остварује се у објекту чије се димензије утврђују у складу са технолошким потребама; – дозвољено је опремање комплекса линијом за сепарацију;
индекс заузетости парцеле	– максимални индекс заузетости је 30%;
висина објекта	– висина објекта се одређује према технолошким потребама; – објекат за смештај машина за ситњење или пресовање материјала је приземан са спратном висином у складу са примењеном технологијом, у односу на нулту коту; – нулта kota је тачка пресека линије терена и вертикалне осе објекта у равни фасадног платна према приступној саобраћајници.
саобраћајни приступ	– директан приступ са јавне саобраћајне површине – саобраћајнице Широки пут, се одвија преко кружне раскрснице односно његовог северног крака; – унутар комплекса, планира се једносмерни саобраћај како би се избегле конфликтне ситуације при манипулацији. Изузетно се може планирати двосмерно кретање возила, али је препорука да се овакав режим ограничи на улазно излазну зону; – смер кретања у оквиру комплекса мора бити јасно обележен знацима вертикалне и хоризонталне сигнализације; – минимална ширина саобраћајница у комплексу је 3,5 m како би се обезбедио несметан пролаз противпожарном возилу;
кота приземља	– под приземља је на истој коти као и приступни плато између сакупљалишта и објекта;
услови за слободне и зелене површине	– минимални проценат слободних и зелених површина на парцели је 70%; – минимални проценат зелених површина у директном контакту са тлом на парцели је 10%; – зелене површине формирати у ободном делу парцеле, у виду континуалног нетранспарентног зеленог појаса мешовитог састава са циљем умањења ефекта распрострањања честица прашине, као и осталих емитованих полутаната; – одабране врсте садног материјала морају бити прилагођене станишним условима и условима повећане концентрације издувних гасова, да имају густе хабитусе чији вегетативни делови (лисна површина) филтрирају отровне честице и праšину, да су једноставне за одржавање, отпорне на биљне болести и штеточине, да не смеју бити на листи познатих алергена, не смеју да припадају инвазивним врстама; – утврђује се обавеза израде пројекта Спољно уређење са синхрон-планом инсталација и прикључака, пејзажна архитектура и хортикултура.
решење паркирања	– потребан број паркинг места обезбедити у оквиру припадајуће парцеле, а на основу норматива: 1ПМ на три једновремено запослена.
архитектонско обликовање	– објекат у коме се врши сакупљање опасног кућног отпада може се организовати из више одвојених целина – делова, а за сваку врсту отпадног материјала посебно (батерије, акумулатори и сл.); – на страни ка сакупљалишту може се формирати наткривен простор, док се са задње стране планира приступ возилима за утовар прерађених рециклабила; – дозвољена је фазна изградња објекта;
услови за оградњавање парцеле	– дозвољено је оградњавање грађевинске парцеле; – транспарентна ограда може имати висину мин. 2,0 m и може бити формирана на зиду максималне висине 0,9 m;
минимални степен опремљености комуналном инфраструктуром	– објекат мора имати прикључке на фекалну и кишну канализациону мрежу, водоводну мрежу и електроенергетску мрежу; – отпадне и атмосферске воде се прикупљају и преко пречишћивача испуштају у канализациону мрежу;

ЦЕНТАР ЗА САКУПЉАЊЕ ОТПАДА	
инжењерско-геолошки услови	<p>– Подрејон I је простор платоа, благо нагнут ка североистоку (1-3°). Терен је стабилан и условно је повољан за урбанизацију. Карактеристике га мала носивост и велика тишљивост седимената до дубина 6–10 м. Објекти могу бити појединачни или вишетапни типа. Објекти типа хала могу се плитко фундирати од дубина испод зоне интензивне хумизације (1.2 до 2.0 м). Уређење терена и саобраћајница могуће је извести у засеку или напиту. Лесне наслага ван зоне хумизације погодне су као постелица пута. Лес је погодан за изградњу земљастих насипа. До дубина (висина) око 3м могу се формирати у косинама нагиба 1:1.5. Због осетљивости горњег дела лесних наслага на додатне деформације (слетање) услед расквашавања, комуналну инфраструктуру прилагодити лесу. Саобраћајнице и бетонирани платои треба да имају кишну канализацију или каналско одводњавање. Колекторски ровови морају да се већим (горњим) делом затрпавају локално ископаним лесом, а не песком и шљунком. Предвидети флексибилне колекторске цеви са могућношћу пријема мањих вертикалних (слетања) померања.</p> <p>– Подрејон II (депонија) захвата терен око Ауто-пута и депонију стајског ђубрива. Терен је крајње неуређен. Стихијски је депонован материјал у висини 2-4 м. Депонован је земљаст ископ, мешавина разнородног грађевинског шута и мањим делом комунални, техногени отпад и стајско ђубриво. Природан терен је геолошке конструкције као и подрејон I. Терен је безводан до дубина преко 10м. Косине депоније неуређене, стрме и повремено се осипају. Одводњавање површине је немогуће и сва количина падавина се задржава на локацији. Терен је непогодан за било какав вид грађевинске активности. Потребно је санирати депонију и претворити у зелену површину или однети материјал до линије природног терена и рекултивисати терен. Геотехнички услови урбанизације природног терена исти су као и у подрејону I.</p> <p>– За сваки новопланирани објекат неопходно је урадити детаљна геолошка истраживања а све у складу са Законом о рударству и геолошким истраживањима („Службени гласник РС”, бр. 101/15, 95/18 и 40/21).</p>
техничка документација	– Обавезна је израда Пројекта пејзажног уређења и озелењавања;

3.4. Зелене површине

(Графички прилог бр. 2 „Планирана намена површина”
Р 1:1.000)

ПОПИС ГРАЂЕВИНСКИХ ПАРЦЕЛА ЗА ЗЕЛЕНЕ ПОВРШИНЕ

Назив површине јавне намене	Ознака грађ.парцеле	Катастарске парцеле
Заштитни зелени појас	ЗП5-1	КО Батајница Део к.п.: 2300/2,
	ЗП5-2	КО Батајница Део к.п.: 2300/2,
	ЗП5-3	КО Батајница Део к.п.: 2301/1,
	ЗП5-4	КО Батајница Део к.п.: 2300/3, 2301/1,

Напомена: У случају неслагања бројева катастарских и грађевинских парцела из текстуалног и графичког дела Плана, важе бројеви катастарских и грађевинских парцела из графичког прилога бр. 4 „План грађевинских парцела са смерницама за спровођење” Р 1:1.000

3.4.1. Заштитни зелени појас (ЗП5)

намена	ЈАВНЕ ЗЕЛЕНЕ ПОВРШИНЕ
типологија	заштитни зелени појас
грађевинске парцеле	<p>– ЗП5-1 (око 434 м²)</p> <p>– ЗП5-2 (око 645 м²)</p> <p>– ЗП5-3 (око 904 м²)</p> <p>– ЗП5-4 (око 972 м²)</p> <p>– Планом дефинисане границе наведених грађевинских парцела, не могу се мењати и није могуће вршити даљу парцелацију.</p>
правила уређења	<p>– Није дозвољена изградња објеката.</p> <p>– Максимални удео непорозних површина је 10% површине грађевинске парцеле.</p> <p>– Сачувати квалитетну вегетацију затечену на терену и уклопити је у ново пејзажно уређење.</p> <p>– Обезбедити доминантно учешће аутохтоних врста прилагођених условима средине (минимално 51%). Користити брзорастуће врсте, прилагођене условима средине. Нису дозвољене инвазивне врсте.</p> <p>– Планиран је заштитни зелени појас мешовитог састава, степенасто формиран – са нижим врстама на ободу групе, а вишим у централном делу групе стабала.</p> <p>– Композиционо решење мора да омогући добру саобраћајну прегледност</p>

намена	ЈАВНЕ ЗЕЛЕНЕ ПОВРШИНЕ
услови за ограђивање парцеле	– Није дозвољено ограђивање.
техничка документација	– Обавезна је израда пројекта Спољно уређење са синхрон-планом инсталација и прикључака, пејзажна архитектура и хортикултура. Предметни пројекат урадити на ажурној геодетској подлози, на основу Локацијских услова, у складу са саобраћајно нивелационим решењем и синхрон-планом подземних инсталација..

(Услови: Завод за заштиту природе Србије, Решење 03 бр. 020-1712/2 од 5. августа 2020. године; Секретаријат за заштиту животне средине V-04 бр. 501.2-2016/2020 од 24. јула 2020. године)

В) СМЕРНИЦЕ ЗА СПРОВОЂЕЊЕ ПЛАНА (Графички прилог бр. 4 „План грађевинских парцела са смерницама за спровођење” Р 1:1.000)

Овај план представља основ за издавање информације о локацији, локацијских услова, као и за израду пројекта препарцелације и парцелације и основ за формирање грађевинских парцела јавних намена у складу са Законом о планирању и изградњи („Службени гласник РС”, бр. 72/09, 81/09, 64/10 – одлука УС, 24/11, 121/12, 42/13 – одлука УС, 50/13 – одлука УС, 98/13 – одлука УС, 132/14, 145/14, 83/18, 31/19, 37/19 – др. закон и 9/20).

У поступку даље разраде планског документа, у складу са Законом о процени утицаја на животну средину („Службени гласник РС”, бр. 135/04 и 36/09) и Уредбе о утврђивању Листе пројеката за које је обавезна процена утицаја и Листе пројеката за које се може захтевати процена утицаја на животну средину („Службени гласник РС”, број 114/08), инвеститори су дужни да се обрате, пре подношења захтева за издавање грађевинске дозволе или другог акта којим се одобрава изградња, односно реконструкција или уклањање објеката, наведених у Листи I и Листи II, надлежном органу за заштиту животне средине ради спровођења процедуре процене утицаја на животну средину.

Овим планом даје се могућност фазног спровођења саобраћајница и инфраструктурних система у оквиру коридора планираних саобраћајница. Површине планиране за изградњу саобраћајница и комуналне инфраструктуре могу се даље парцелисати пројектом парцелације/препарцелације и формирати више грађевинских парцела у оквиру дефинисане регулације јавне саобраћајне површине тако да свака грађевинска парцела представља део функционалне целине у склопу планом дефинисане намене и регулације. Минимални обухват пројекта парцелације/препарцелације јавних саобраћајних површина је грађевинска парцела.

Кроз израду техничке документације за јавне саобраћајне површине, дозвољена је промена нивелета и елемената попречног профила укључујући и распоред, пречнице и додатну мрежу инфраструктуре у оквиру дефинисане регулације саобраћајнице.

Техничку документацију урађену у складу са локацијским условима, којом се дефинише режим прикључења приступних саобраћајница у оквиру површина осталих намена на јавну саобраћајну површину доставити на сагласност Секретаријату за саобраћај.

1. Однос према постојећој планској документацији (Подаци о постојећој планској документацији су саставни део документације плана)

Ступањем на снагу овог плана ставља се ван снаге, у границама овог плана:

– План детаљне регулације комплекса бензинских станица са пратећим садржајима (лева и десна страна), на средњој стационажи км 173+000 инфраструктурног коридора Ауто-пута Е-75 Суботица–Београд, на катастарским

парцелама 708/1, 711/2, 712/1 и 713/1, све КО Батајница, „Службени лист Града Београда”, број 58/09

– Детаљни урбанистички план дела међународног пута Е-5, општина Земун, „Службени лист Града Београда”, број 13/70

Ступањем на снагу овог плана мења се и допуњује, у границама овог плана:

– План детаљне регулације деонице државног пута Iа реда бр. 1 (ауто-пута Е-75) Батајница–Додановци (сектор 1), Градска општина Земун, „Службени лист Града Београда”, број 52/12 се мења и допуњује укидањем окретница на крајевима сервисних саобраћајница (локалних путева) и повезивањем са саобраћајницом Широки пут.

– План детаљне регулације насеља Батајница, општина Земун („Службени лист Града Београда”, број 71/16); допуњује се дефинисањем грађевинске парцеле СА-1 која је део саобраћајнице Широки пут.

Такође се нормани попречни профил саобраћајнице Широки пут наведеног Плана мења од укрштаја са улицом Станка Тишме (Широки пут 3. део) на начин како је приказано у попречном профилу 1-1 на графичком прилогу 3.8 „РЕГУЛАЦИОНО – НИВЕЛАЦИОНИ ПЛАН ЗА ГРАЂЕЊЕ ОБЈЕКТА И САОБРАЋАЈНИХ ПОВРШИНА СА АНАЛИТИЧКО – ГЕОДЕТСКИМ ЕЛЕМЕНТИМА ЗА ОБЕЛЕЖАВАЊЕ”.

Саставни део овог плана су и:

II. ГРАФИЧКИ ПРИЛОЗИ ПЛАНА ДЕТАЉНЕ РЕГУЛАЦИЈЕ

1. Постојећа намена површина	P 1:1.000
2. Планирана намена површина	P 1:1.000
3. Регулационо-нивелациони план са аналитичко-геодетским елементима за обележавање	P 1:1.000
3.1. Подужни профили	P1:1.000/100 P1:2.500/250
4. План грађевинских парцела са смерницама за спровођење	P 1:1.000
5. Водоводна и канализациона мрежа и објекти	P 1:1.000
6. Електроенергетска и телекомуникациона мрежа и објекти	P 1:1.000
7. Гасоводна мрежа и објекти	P 1:1.000
8. Синхрон-план	P 1:1.000
9. Инжењерско-геолошка карта терена	P 1:1.000

III. ДОКУМЕНТАЦИЈА ПЛАНА ДЕТАЉНЕ РЕГУЛАЦИЈЕ

1. Регистрација предузећа
2. Лиценца и изјава одговорног урбанисте
3. Одлука о изради плана
4. Образложење Секретаријата за урбанизам и грађевинске послове
5. Извештај о јавном увиду
6. Извештај о извршеној стручној контроли нацрта плана
7. Решење о неприступању Стратешкој процени утицаја на животну средину
8. Извод из Плана генералне регулације
9. Извод из Плана генералне регулације система зелених површина
10. Извештај о раном јавном увиду и услови и мишљења ЈКП и других учесника у изради плана
11. Елаборат раног јавног увида
12. Образложење примедби са раног јавног увида
13. Геолошко-геотехничка документација
14. Подаци о постојећој планској документацији

ГРАФИЧКИ ПРИЛОЗИ ДОКУМЕНТАЦИЈЕ:

1. Топографски план са границом плана P 1:1.000
2. Катастарски план са границом плана P 1:1.000
3. Катастар водова и подземних инсталација са границом плана P 1:1.000

Овај план детаљне регулације ступа на снагу осмог дана од дана објављивања у „Службеном листу Града Београда”.

Скупштина Града Београда

Број 350-1084/22-С, 26. децембра 2022. године

Председник

Никола Никодијевић, с.р.

Градonaчелник града Београда, 20. децембра 2022. године, на основу члана 28. став 2. Закона о култури („Службени гласник РС”, бр. 72/09, 13/16, 30/16 – исправка, 6/20, 47/21 и 78/21), члана 159. став 1. Закона о запосленима у јавним службама („Службени гласник РС”, бр. 113/17, 95/18, 86/19 и 157/20), члана 24. тачка 6. Закона о главном граду („Службени гласник РС”, бр. 129/07, 83/14 – др. закон, 101/16 – др. закон, 37/19 и 111/21 – др. закон), члана 52. тачка 9. Статута Града Београда („Службени лист Града Београда”, бр. 39/08, 6/10, 23/13, „Службени гласник РС”, број 7/16 – одлука УС и „Службени лист Града Београда”, број 60/19), донео је

РЕШЕЊЕ

О ДАВАЊУ САГЛАСНОСТИ НА ПРАВИЛНИК О ИЗМЕНАМА ПРАВИЛНИКА О ОРГАНИЗАЦИЈИ И СИСТЕМАТИЗАЦИЈИ ПОСЛОВА У МАЛОМ ПОЗОРИШТУ „ДУШКО РАДОВИЋ”

1. Даје се сагласност на Правилник о изменама Правилника о организацији и систематизацији послова у Малом позоришту „Душко Радовић”, број 1324 од 9. децембра 2022. године који је донео вршилац дужности директора 9. децембра 2022. године.

2. Ово решење објавити у „Службеном листу Града Београда”.

Градonaчелник града Београда

Број 110-9405/22-Г, 20. децембрс 2022. године

Градonaчелник

Александар Шапић, с.р.

Градonaчелник града Београда, 22. децембра 2022. године, на основу члана 69. Закона о јавним предузећима („Службени гласник РС”, бр. 15/16 и 88/19), члана 28. Закона о комуналним делатностима („Службени гласник РС”, бр. 88/11, 104/16 и 95/18), члана 24. тачка 6. Закона о главном граду („Службени гласник РС”, бр. 129/07, 83/14 – др. закон, 101/16 – др. закон, 37/19 и 111/21 – др. закон), члана 52. тачка 10. Статута Града Београда („Службени лист Града Београда”, бр. 39/08, 6/10, 23/13, „Службени гласник РС”, број 7/16 – одлука УС и „Службени лист Града Београда”, број 60/19), донео је

РЕШЕЊЕ

1. Даје се сагласност на Ценовник услуга делатности зоохигијене које се финансирају из буџета града Београда, који је донео Надзорни одбор Јавног комуналног предузећа „Ве-

терина Београд” под бројем 165, на седници одржаној 29. новембра 2022. године.

II. Решење и ценовник из става I решења објавити у „Службеном листу Града Београда” по добијању сагласности градоначелника града Београда, а ценовник се примењује од 1. јануара 2023. године.

Градоначелник града Београда
Број 38-9482/22-Г, 22. децембра 2022. године

Градоначелник
Александар Шапић, ср.

На основу члана 28. став 1. тачка 10. Статута Јавног комуналног предузећа „Ветерина Београд”, Надзорни одбор је на 117 редовној седници одржаној 29. новембра 2022. године, а у складу са предлогом директора број 06-4108/1 од 28. новембра 2022. године, донео је

ЦЕНОВНИК

УСЛУГА ДЕЛАТНОСТИ ЗООХИГИЈЕНЕ ЈАВНОГ КОМУНАЛНОГ ПРЕДУЗЕЋА „ВЕТЕРИНА БЕОГРАД” КОЈЕ СЕ ФИНАНСИРАЈУ ИЗ БУЏЕТА ГРАДА БЕОГРАДА

Редни број	НАЗИВ	Јединца мере	Цена без ПДВ-а	Стопа ПДВ-а (%)	Цена са ПДВ-ом
1	Прикупљање напуштених и изгубљених паса и мачака	јединка-ком	1.625,00	20	1.950,00
2	Превоз прикупљених паса и мачака	локација	975,00	20	1.170,00
3	Хватање и збрињавање животиња свих врста	јединка-ком	2.775,00	20	3.330,00
4	Нешкодљиво уклањање лешева напуштених и изгубљених паса и мачака са јавних површина	комад	1.050,00	20	1.260,00
5	Транспорт лешева напуштених и изгубљених паса и мачака до објеката за сакупљање	локација	975,00	20	1.170,00
6	Нешкодљиво уклањање лешева животиња свих врста са јавних површина	комад	191,67	20	230,00

Редни број	НАЗИВ	Јединца мере	Цена без ПДВ-а	Стопа ПДВ-а (%)	Цена са ПДВ-ом
7	Транспорт лешева животиња свих врста до објеката за сакупљање	локација	975,00	20	1.170,00
8	Нешкодљиво уклањање делова тела лешева животиња са јавних површина	кг	33,33	20	40,00
9	Транспорт делова тела лешева животиња до објекта за сакупљање	локација	975,00	20	1.170,00
10	Издазак екипе на терен	локација	1.050,00	20	1.260,00
11	Контрола популације паса и мачака са едукацијом власника	јединка-ком	1.437,50	20	1.725,00
12	Преглед са тријажом напуштених и изгубљених паса и мачака од стране доктора ветеринарске медицине	јединка-ком	479,17	20	575,00
13	Обележавање, означавање и регистрација напуштених и изгубљених паса и мачака	јединка-ком	1.219,17	20	1.463,00
14	Стерилизација напуштених и изгубљених паса и мачака	јединка-ком	5.366,67	20	6.440,00
15	Смештај животиња у прихватилишту	јединка-ком/дан	256,67	20	308,00
16	Пружање помоћи животињи од стране доктора ветеринарске медицине	јединка-ком/дан	1.483,33	20	1.780,00
17	Превентивне мере здравствене заштите напуштених и изгубљених паса и мачака	комад	779,17	20	935,00
18	Преглед напуштених и изгубљених паса и мачака	јединка-ком	383,33	20	460,00
19	Лишавање живота за неизлечиво болесне и повређене напуштене и изгубљене животиње	јединка-ком	3.833,33	20	4.600,00

Прилог: Ценовник услуга Јавног комуналног предузећа „Ветерина Београд” које се финансирају из буџета Града Београда.

Наведене цене услуге би се примењивале почев од 1. јануара 2023. године.

Надзорни одбор ЈКП „Ветерина Београд”
Број 165, 29. новембра 2022. године

Председник
Др вет мед Драгана Вујачић, с.р.

САДРЖАЈ

Страна	Страна
Одлука о престанку мандата одборника Скупштине Града Београда -----	
Одлука о потврђивању мандата одборника Скупштине Града Београда -----	
Одлука о изменама и допунама Одлуке о правима и услугама социјалне заштите -----	
Одлука о изменама и допунама Одлуке о комуналном реду -----	
Одлука о управљању парковима и обезбеђивању услова за њихово уређење, употребу, унапређење и заштиту на подручју градских општина Вождовац, Врачар, Звездара, Земун, Нови Београд, Палилула, Раковица, Савски венац, Стари град и Чукарица ----	
Одлука о измени Одлуке о некатегорисаним путевима на територији града Београда -----	
Одлука о проглашењу заштићеног станишта „Зимовалиште малог вранца” -----	
Одлука о суфинансирању програма од јавног интереса из области промоције предузетништва и запошљавања на територији града Београда ----	
Одлука о изменама Одлуке о начину, условима и критеријумима за избор корисника средстава у оквиру мера и активности за подршку развоја иновативних делатности -----	
Одлука о изменама Одлуке о начину, критеријумима и мерилима за избор програма и пројеката у туризму који се суфинансирају из буџета Града Београда -----	
Одлука о изменама Одлуке о начину, условима и критеријумима за доделу бесповратних финансијских средстава за подршку развоја предузетништва ----	
Одлука о обезбеђивању рада мртвозорске службе на територији града Београда -----	
Одлука о изменама Одлуке о накнади за вршење одборничке дужности и другим примањима одборника Скупштине Града Београда -----	
Одлука о изради плана детаљне регулације за део блока уз Заплањску улицу, градска општина Вождовац -----	
Одлука о изради измена и допуна Плана детаљне регулације подручја Јајинци – целина А 2, општина Вождовац, за Блок А 2–2 -----	
Одлука о изради плана детаљне регулације дела блока 65 уз Булевар хероја са Кошара, градска општина Нови Београд -----	
Одлука о изради плана детаљне регулације за блокове између улица: Теодора Драјзера, Цара Ираклија, Вајара Ђоке Јовановића, Толстојеве и Булевара кнеза Александра Карађорђевића, градска општина Савски венац -----	19
Одлука о изради измена и допуна Просторног плана Градске општине Обреновац -----	20
Одлука о изради измена и допуна Плана детаљне регулације за део подручја западно од улице Тошин бунар (од Булевара Арсенија Чарнојевића до Улице прилаз) до Улице Марије Бурсаћ, Градске општине Земун и Нови Београд, за спортски комплекс између улица Студентске, Тошин бунар и ауто-пута Е 75 -----	21
Одлука о преносу оснивачких права Града Београда над Музејом афричке уметности – збирка Веде и др Здравка Печара са седиштем у Београду, Андре Николића 14 на Републику Србију -----	22
Одлука о конверзији потраживања Града Београда по основу уступљених јавних прихода у трајни улог у капиталу Акционарског друштва за производњу и промет оружја Застава оружје, Крагујевац, са стањем главног дуга на дан 31. децембар 2016. године и отпису камате на дан 31. децембар 2016. године и отпису припадајуће камате на главни дуг од 1. јануара 2017. године до 10. октобра 2022. године -----	23
Одлука о измени и допуни Одлуке о промени оснивачког акта Јавног предузећа за обављање делатности од опште интереса за град Београд „Сава центар” -----	23
Одлука о разрешењу и именовању председника, заменика председника, чланова и заменика чланова, секретара и заменика секретара Градске изборне комисије у сталном саставу -----	24
План детаљне регулације саобраћајнице Широки пут, Градска општина Земун -----	26
Решење о давању сагласности на Правилник о изменама Правилника о организацији и систематизацији послова у Малом позоришту „Душко Радовић” -----	39
Решење о давању сагласности Јавном комуналном предузећу „Ветерина Београд” на Ценовник услуга делатности зоохигијене које се финансирају из буџета Града Београда са Ценовником -----	39

„СЛУЖБЕНИ ЛИСТ ГРАДА БЕОГРАДА” продаје се у згради Скупштине Града Београда, Трг Николе Пашића 6, приземље – БИБЛИОТЕКА, 3229-678, лок. 259
Претплата: телефон 7157-455, факс: 3376-344

**СЛУЖБЕНИ ЛИСТ
ГРАДА БЕОГРАДА**

Издавач Град Београд – Секретаријат за информисање, Београд, Краљице Марије бр. 1.
Факс 3376-344. Текући рачун 840-742341843-24.
Одговорни уредник БИЉАНА БУЗАЦИЋ. Телефон: 3229-678, лок. 6247.
Штампа ЈП „Службени гласник”, Штампариија „Гласник”, Београд, Лазаревачки друм 15