



# СЛУЖБЕНИ ЛИСТ ГРАДА БЕОГРАДА

Година LXVIII Број 162

30. децембар 2024. године

Цена 290 динара

Скупштина Града Београда на седници одржаној 25. децембра 2024. године, на основу чл. 101. и 190. Закона о основама система образовања и васпитања („Службени гласник РС”, бр. 88/17, 27/18, 10/19, 6/20, 129/21 и 92/23), члана 25. став 1. тачка 6. подтачка 3. Закона о буџетском систему („Службени гласник РС”, бр. 54/09, 73/10, 101/11, 93/12, 62/13, 63/14, 103/15, 99/16, 113/17, 95/18, 86/19 и 95/20), члана 6. Закона о финансирању локалне самоуправе („Службени гласник РС”, бр. 62/06, 47/11, 93/12, 104/16, 95/18, 111/21, 99/13, 125/14, 95/15, 91/16, 96/17, 89/18, 86/19, 126/20, 99/21, 124/22, 97/23 и 85/24), члана 10. Одлуке о буџету Града Београда, члана 22. ст. 2, 3, 5. и 6. Закона о јавној својини („Службени гласник РС”, бр. 72/11, 88/13, 105/14, 104/16, 108/16, 113/17, 95/18, 153/20 и 94/24), члана 13. Одлуке о начину поступања са непокретностима које су у јавној својини Града Београда, односно на којима Град Београд има посебна својинска овлашћења („Службени лист Града Београда”, бр. 63/16, 50/18, 26/19 и 52/19, аутентично тумачење – 23/23), члана 12. став 1. тачка 6. Закона о главном граду и члана 31. тачка 7. Статута Града Београда („Службени лист Града Београда”, бр. 39/08, 6/10, 23/13, „Службени гласник РС”, број 7/16 – Одлука УС и „Службени лист Града Београда”, број 60/19), донела је

## ОДЛУКУ

**О РАСПОДЕЛИ ФИНАНСИЈСКИХ СРЕДСТАВА ОСТВАРЕНИХ ДАВАЊЕМ У ЗАКУП ДЕЛА ШКОЛСКОГ ПРОСТОРА ОСНОВНИХ И СРЕДЊИХ ШКОЛА, ЧИЈИ СУ ОБЈЕКТИ У ЈАВНОЈ СВОЈИНИ ГРАДА БЕОГРАДА, ОДНОСНО НА КОЈИМА ГРАД БЕОГРАД ИМА ПОСЕБНА СВОЈИНСКА ОВЛАШЋЕЊА**

### Члан 1.

Овом одлуком уређује се начин расподеле финансијских средстава остварених давањем у закуп дела школског простора који се налази у објектима, које је Град Београд као носилац јавне својине, односно посебних својинских овлашћења на непокретностима дао на коришћење ради обављања делатности, основним и средњим школама (у даљем тексту: школа).

Школе из става 1. овог члана део школског простора могу давати у закуп под условом да су за то претходно прибавиле начелну сагласност Градске управе Града Београда – Секретаријата за имовинске и правне послове.

### Члан 2.

Од укупних финансијских средстава која школа оствари од давања у закуп дела школског простора, школа задржава 80% тих средстава, док је 20% средстава дужна уплатити у буџет Града Београда.

### Члан 3.

Финансијска средства која школа задржи, односно 80% од укупног износа оствареног давањем у закуп дела школског простора, школа ће користити искључиво за:

1. подмирење материјалних трошкова школе насталих давањем дела школског простора у закуп,
2. унапређење услова рада школе у погледу простора, опреме и наставних средстава,
3. финансирање активности и пројеката који доприносе квалитету образовног процеса,
4. исхрану и помоћ деци и ученицима,
5. друге потребе школе које су од значаја за образовни рад.

### Члан 4.

Школа је обавезна да уредно води евиденцију о оствареним финансијским средствима од давања у закуп дела школског простора, њиховој расподели и коришћењу, као и да на крају сваке текуће године, односно најкасније до 15. децембра Секретаријату за образовање и дечју заштиту достави детаљан извештај о наведеном на обрасцу који ће истој бити благовремено достављен.

Школа је обавезна да поступак давања у закуп школског простора спроводи у складу са Законом о јавној својини, Законом о буџетском систему и Уредбом о условима прибављања и уступања непокретности непосредном погодбом и давања у закуп ствари у јавној својини, као и поступцима јавног надметања и прикупљања писмених понуда, и одговорна је за законитост спровођења истог.

### Члан 5.

Финансијска средства која је школа дужна уплаћивати у буџет Града Београда, односно 20% од укупног износа оствареног давањем у закуп дела школског простора иста ће уплаћивати на наменски рачун Града Београда, у складу са инструкцијама за плаћање предвиђеним решењем Секретаријата за имовинске и правне послове Градске управе Града Београда, којим се школи даје начелна сагласност за давање у закуп дела школског простора.

## Члан 6.

Одлука ступа на снагу наредног дана од дана објављивања у „Службеном листу Града Београда”, а примењује се почев од 1. јануара 2025. године.

## Скупштина Града Београда

Број 6-708/24-С, 25. децембра 2024. године

## Председник

Никола Никодијевић, с. р.

Скупштина Града Београда на седници одржаној 25. децембра 2024. године, на основу чл. 57. и 94. Закона о превозу путника у друмском саобраћају („Службени гласник РС”, бр. 68/15, 41/18, 44/18 – др. закон, 83/18, 31/19 и 9/20) и члана 31. став 1. тачка 7. Статута Града Београда („Службени лист Града Београда”, бр. 39/08, 6/10 и 23/13 и „Службени гласник РС”, број 7/16 – Одлука УС РС и „Службени лист Града Београда”, број 60/19), донела је

## ОДЛУКУ

## О ИЗМЕНАМА И ДОПУНАМА ОДЛУКЕ О ТАКСИ ПРЕВОЗУ

## Члан 1.

У Одлуци о такси превозу („Службени лист Града Београда”, бр. 126/16, 29/21, 71/21 и 108/22) у члану 5. додаје се став 7, који гласи:

„Број такси возила којима привредна друштва обављају такси делатност не може бити већи од 10 посто од броја возила утврђеног актом о дозвољеном броју возила.”

## Члан 2.

У члану 8. став 1. тачка 5. мења се и гласи:

„5. да је у целости беле боје без налепница и било којих других ознака за које није издато одобрење надлежне организационе јединице.”

## Члан 3.

У члану 9. став 1. тачка 3. мења се и гласи:

„3. да има уграђен исправан таксиметар са могућношћу за „Bluetooth” конекцију. Таксиметар мора бити подешен и оверен искључиво у складу са законом којим се уређује метрологија и решењем из члана 31. став 2. ове одлуке.”

## Члан 4.

У члану 13. став 5. тач. 2. и 3. мењају се и гласе:

„2) „I” класу ако је при испитивању погодности и класификацији возила оцењено са од 60 до 79 бодова,

3) „II” класу ако је при испитивању погодности и класификацији возила оцењено са до 59 бодова.”

## Члан 5.

У члану 22. после речи: „запослен код правног лица и” додају се речи: „уговор о раду закључен са такси превозником код којег је запослен са фотокопијом пријаве на

обавезно социјално осигурање (М-А образац)”, а текст до краја реченице се брише.

## Члан 6.

Такси превозници с одобрењем за обављање такси превоза дужни су да, у погледу услова из члана 8. став 1. тачка 5. ове одлуке, ускладе своје пословање у року од 60 дана, односно да, у погледу услова из члана 9. став 1. тачка 3. ове одлуке, ускладе своје пословање у року од шест месеци од дана ступања на снагу ове одлуке.

## Члан 7.

На започете поступке који нису окончани до дана ступања на снагу ове одлуке примењиваће се одредбе Одлуке о такси превозу („Службени лист Града Београда”, бр. 126/16, 29/21, 71/21 и 108/22).

## Члан 8.

Ова одлука ступа на снагу осмог дана од дана објављивања у „Службеном листу Града Београда”.

## Скупштина Града Београда

Број 34-709/24-С, 25. децембра 2024. године

## Председник

Никола Никодијевић, с. р.

Скупштина Града Београда на седници одржаној 25. децембра 2024. године, на основу члана 4. став 4. Закона о комуналним делатностима („Службени гласник РС”, бр. 88/11, 104/16, 95/18 и 94/2024) и члана 25. тачка 11. Статута Града Београда („Службени лист Града Београда”, бр. 39/08, 6/10, 23/13, „Службени гласник РС”, број 7/16 – Одлука УС и „Службени лист Града Београда”, број 60/19), донела је

## ОДЛУКУ

## О ДОПУНАМА ОДЛУКЕ О КОМУНАЛНОМ РЕДУ

## Члан 1.

У Одлуци о комуналном реду („Службени лист Града Београда”, бр. 10/11, 60/12, 51/14, 92/14, 2/15, 11/15, 61/15, 75/16, 19/17, 50/18, 92/18, 118/18, 26/19, 52/19, 60/19, 17/20, 89/20, 106/20, 138/20, 152/20, 40/21, 94/21, 101/21, 111/21, 120/21, 19/22, 96/22, 109/22, 41/23, 65/23, 12/24 и 114/24) у Прилогу 1. Каталога урбане опреме за уређење и опремање јавних површина на делу територије града Београда обухваћене Генералним урбанистичким планом, који је саставни део одлуке, у поглављу Б. Урбани мобилијар, под Б.6. Утилитарни објекти и опрема, У оквиру тачке Б.6.13. Објекти органа Града Београда, после подтачке Б.6.13.3. додају се нове подтачке, и то:

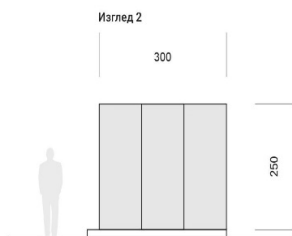
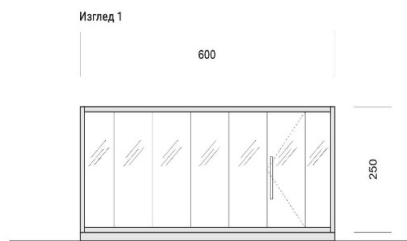
„ – Б.6.13.4. Објекат органа Града Београда – Тип 4, димензије 6,0 x 3,0 m,

– Б.6.13.5. Објекат органа Града Београда – Тип 5, димензије 8,0 x 3,0 m,

– Б.6.13.6. Објекат органа Града Београда – Тип 6, димензије 8,0 x 6,0 m.”

Б

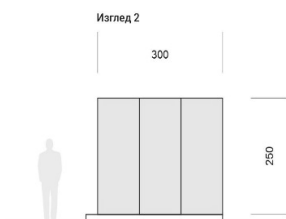
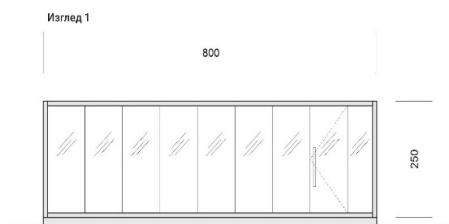
КАТАЛОГ УРБАНЕ ОПРЕМЕ



СВЕ ДИМЕНЗИЈЕ СУ ИЗРАЖЕНЕ У ЦЕНТИМЕТРИМА (cm)

Б

КАТАЛОГ УРБАНЕ ОПРЕМЕ




СВЕ ДИМЕНЗИЈЕ СУ ИЗРАЖЕНЕ У ЦЕНТИМЕТРИМА (cm)

## Б. 6.13.4

Б.  
УРБАНИ МОБИЛИЈАР

Б.6 Утилитарни објекти и опрема  
Б.6.13 Објекат органа Града Београда  
**Б.6.13.4 Објекат органа Града Београда - Тип 4**  
димензије 6.0 x 3.0m

▲  
Изглед 1

Материјал:  
Конструкција - челични профил, сендвич панели

Боја:  
Челична конструкција - RAL 9005  
Фасада - RAL 7016 или друга уз сагласност

Монтажа:  
У складу са техничком спецификацијом произвођача.

Напомена:  
Локације за постављање ових објеката дефинишу се посебним документом.

## Б. 6.13.5

Б.  
УРБАНИ МОБИЛИЈАР

Б.6 Утилитарни објекти и опрема  
Б.6.13 Објекат органа Града Београда  
**Б.6.13.5 Објекат органа Града Београда - Тип 5**  
димензије 8.0 x 3.0m

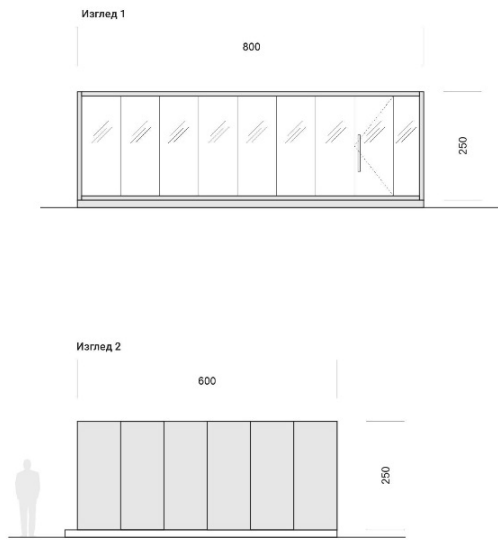
▲  
Изглед 1

Материјал:  
Конструкција - челични профил, сендвич панели

Боја:  
Челична конструкција - RAL 9005  
Фасада - RAL 7016 или друга уз сагласност

Монтажа:  
У складу са техничком спецификацијом произвођача.

Напомена:  
Локације за постављање ових објеката дефинишу се посебним документом.

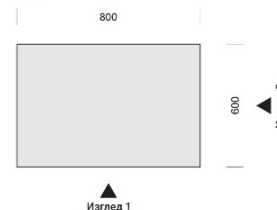


СВЕ ДИМЕНЗИЈЕ СУ ИЗРАЖЕНЕ У ЦЕНТИМЕТРИМА (cm)

## Б. 6.13.6

Б.  
УРБАНИ МОБИЛИЈАР

Б.6 Утилитарни објекти и опрема  
Б.6.13 Објекат органа Града Београда  
Б.6.13.6 Објекат органа Града Београда - Тип 6  
димензије 8.0 x 6.0m



Материјал:  
Конструкција - челични профил, сендвич панели

Боја:  
Челична конструкција - RAL 9005  
Фасада - RAL 7016 или друга уз сагласност

Монтажа:  
У складу са техничком спецификацијом произвођача.

Напомена:  
Локације за постављање ових објеката дефинишу се посебним документом.

### Члан 2.

Ова одлука ступа на снагу осмог дана од дана објављивања у „Службеном листу Града Београда”.

Скупштина Града Београда  
Број 352-712/24-С, 25. децембра 2024. године

Председник  
Никола Никодијевић, с. р.

Скупштина Града Београда на седници одржаној 25. децембра 2024. године, на основу члана 13. Закона о комуналним делатностима („Службени гласник РС”, бр. 88/11, 46/14 – Одлука УС РС, 104/16, 95/18 и 94/24) и члан 25. тачка 11. Статута Града Београда („Службени лист Града Београда”, бр. 39/08, 6/1 и 23/13, „Службени гласник РС”, бр. 7/16 – Одлука УС и „Службени лист Града Београда”, бр. 60/19), донела је

## ОДЛУКУ

### О УСЛОВИМА И НАЧИНУ ИЗМИРЕЊА ДУГОВАЊА ЗА ПОТРОШЊУ ВОДЕ КОРИСНИКА ПРИКЉУЧЕНИХ НА НЕУСЛОВНЕ МРЕЖЕ КОЈЕ СЕ СНАБДЕВАЈУ ВОДОМ ИЗ ГРАДСКОГ ВОДОВОДА ПРЕКО ПРИКЉУЧКА СА БЛОК-ВОДОМЕРОМ

#### Члан 1.

Овом одлуком уређује се начин и поступак измирења доспелог дуга по основу потрошње воде корисника који су прикључени на неусловне мреже које се снабдевају водом из градског водовода преко прикључка са блок-водомером, односно услови и начин отплате дуговања по основу индивидуалне потрошње корисника, услови и начин отписа дуговања по основу потрошње за растур воде у оквиру неусловне мреже, обим отписа обрачунате камате и других

трошкова, услови и начин регулисања права корисника који су редовно измиривали доспеле обавезе, као и питања око евиденције неусловне водоводне мреже.

Одредбе ове одлуке примењују се на кориснике комуналних услуга пречишћавања и дистрибуције воде за пиће комуналног предузећа које је Град Београд основао за обављање ове делатности (у даљем тексту: комунално предузеће).

#### Члан 2.

Поједини изрази употребљени у овој одлуци имају следеће значење:

1) „неусловна водоводна мрежа” јесте свака мрежа насеља или дела насеља која је прикључена на градски водовод, а није урађена у складу са техничким стандардима из ове области и уз сагласност надлежног комуналног предузећа,

2) „корисник” је власник објекта или посебног дела објекта, носилац права коришћења или купац на објекту или посебном делу објекта који је прикључен на неусловну водоводну мрежу,

3) „дужник” је корисник који је прикључен на неусловну мрежу који се снабдева водом из градског водовода преко прикључка са блок-водомером, који има доспео, а неплаћен дуг по основу рачуна за укупну потрошњу воде,

4) „блок-водомер” је водомер на водоводном прикључку почетка неусловне мреже на градски водовод,

5) „индивидуални водомер” је водомер на прикључку објекта корисника на неусловну водоводну мрежу,

6) „индивидуална потрошња воде” је потрошња воде очитана на индивидуалном водомеру или коју је утврдило комунално предузеће у складу са посебном одлуком која уређује пречишћавање и дистрибуцију воде,

7) „растур воде” је разлика између очитане потрошње на блок-водомеру и збира индивидуалних потрошњи,

8) „укупна потрошња воде” је збир индивидуалне потрошње и припадајућег растура корисника,

9) „технички прихватљива мрежа” је мрежа која испуњава минимум техничких услова за преузимање на даље одржавање од стране комуналног предузећа,

10) „техничко прилагођавање мреже” јесу радови којима се обезбеђује минимум техничких услова како би се уместо неусловне водоводне мреже добила технички прихватљива мрежа.

### Члан 3.

Дуг за индивидуалну потрошњу и дуг за растур воде по основу потрошње воде са неусловне водоводне мреже из градског водовода преко прикључка са блок-водомером дужник може измирити на начин и у поступку прописаним овом одлуком.

### Члан 4.

Комунално предузеће дужно је да у року од 15 дана од ступања на снагу ове одлуке достави свим градским општинама обавештење о условима остваривања права из члана 3. ове одлуке.

Градска општина дужна је да у року од 30 дана од дана од ступања на снагу ове одлуке обавести све кориснике који се на територији те градске општине снабдевају водом са неусловне водоводне мреже из градског водовода преко прикључка са блок-водомером о могућности регулисања дуговања на начин одређен овом одлуком и да спроведе поступак утврђивања заинтересованих корисника за сваку појединачну улицу за техничко прилагођавање мреже.

Градска општина дужна је да припреми списак заинтересованих корисника за техничко прилагођавање мреже, уколико дужници и корисници искажу интересовање за учешће у финансирању техничког прилагођавања мреже (у даљем тексту: Прелиминарни списак).

Уколико постоје заинтересовани дужници и корисници за учешће у техничком прилагођавању мреже, градска општина и комунално предузеће закључиће протокол о међусобној сарадњи на техничком прилагођавању мреже којим ће се ближе уредити сарадња у вези са реализацијом техничког прилагођавања мреже, регулисати поступак извођења радова, примопредаја радова, примопредаја документације и друго.

### Члан 5.

Градска општина дужна је да након спроведеног поступка из члана 4. ове одлуке, а најкасније у року од 60 дана од дана ступања на снагу ове одлуке достави комуналном предузећу захтев за израду пројектног задатка за потребе израде техничког решења за техничко прилагођавање мреже.

Уколико комунално предузеће оцени да постоје одговарајући технички услови за припрему техничког решења, дужно је да изради пројектни задатак и да га достави градској општини у року који не може бити дужи од 30 дана од дана пријема захтева из става 1. овог члана.

Уколико комунално предузеће оцени да не постоје одговарајући технички услови за припрему техничког решења доставиће негативан одговор градској општини у року који не може бити дужи од 15 дана од пријема захтева из става 1. овог члана.

### Члан 6.

Градска општина дужна је да у року не дужем од 60 дана од пријема пројектног задатка комуналног предузећа достави комуналном предузећу техничко решење за техничко прилагођавање мреже са захтевом за мишљење.

Комунално предузеће неће узети у разматрање захтев из става 1. овог члана уколико није издат пројектни задатак из члана 5. став 2. ове одлуке.

### Члан 7.

Комунално предузеће дужно је да у року који не може бити дужи од 15 дана од дана пријема захтева из члана 6. став 1. ове одлуке достави мишљење градској општини.

Мишљење комуналног предузећа може бити позитивно уколико утврди да је техничким решењем испуњен минимум техничких услова, односно негативно уколико утврди да техничким решењем није испуњен минимум техничких услова.

Негативно мишљење комуналног предузећа садржи јасно наведене техничке услове који нису испуњени.

Комунално предузеће одредиће рок, који не може бити дужи од 30 дана од дана пријема негативног мишљења, да се исправе уочени недостаци и достави кориговано техничко решење.

### Члан 8.

Градска општина дужна је да у року од 15 дана од пријема позитивног мишљења комуналног предузећа на техничко решење достави комуналном предузећу Прелиминарни списак оверен печатом градске општине.

Уколико градска општина не поступи у року из става 1. овог члана, сматраће се да је одустала од захтева.

### Члан 9.

Комунално предузеће доставља обавештење градској општини, дужницима и корисницима, који су наведени у Прелиминарном списку из члана 8. став 1. ове одлуке, да најкасније у року од 30 дана од дана пријема обавештења могу закључити уговор о регулисању међусобних права и обавеза.

Уговором о регулисању међусобних права и обавеза из става 1. овог члана са дужницима констатоваће се укупан износ потраживања који чини дуг по основу индивидуалне потрошње, регулисаће се начин измирења дуга насталог по основу индивидуалне потрошње тако да се овај дуг мора исплатити најкасније у року од 12 месеци од дана закључења уговора, констатоваће се износ дуга на име припадајућег растура, износ камате, трошкови поступка принудне наплате, ближе ће се регулисати начин поступања у поступцима покренути ради принудне наплате потраживања, начин измирења дуга за индивидуалну потрошњу и начин отписа дуга на име растура по окончању поступка техничког прилагођавања мреже и извршеној примопредаји технички прихватљиве мреже комуналном предузећу и др.

### Члан 10.

Уговором о регулисању међусобних права и обавеза из члана 9. ове одлуке са корисницима који су редовно

измиривали обавезе за укупну потрошњу воде утврдиће се тачан новчани износ уплаћен по основу растура воде.

По окончању поступка техничког прилагођавања мреже и извршеној примопредаји технички прихватљиве мреже комуналном предузећу у складу са овом одлуком утврђени износ из става 1. овог члана сматраће се претплатом за индивидуалну потрошњу воде. Прерачунавање и претплата врше се у новчаном износу.

#### Члан 11.

Уговором о регулисању међусобних права и обавеза са корисником комунално предузеће обавезује се да ће омогућити прикључење објекта корисника на технички прихватљиву мрежу уколико су испуњени минимални технички услови које је утврдило комунално предузеће, осим уколико постоје техничке, санитарне, имовинско-правне или друге објективне околности које онемогућавају прикључење објекта на мрежу.

#### Члан 12.

Градска општина дужна је да обавести комунално предузеће о почетку извођења радова на техничком прилагођавању мреже.

Комунално предузеће обезбеђује стручни надзор током извођења радова.

Рок за завршетак радова не може бити дужи од девет месеци од давања позитивног мишљења на техничко решење.

Радови на техничком прилагођавању мреже финансирају се искључиво средствима дужника, односно корисника.

#### Члан 13.

По завршетку радова врши се примопредаја технички прихватљиве мреже, о чему се сачињава записник.

Примопредају врши Комисија, у чијем саставу су представник градске општине, представник дужника и корисника који су учествовали у финансирању радова и представник комуналног предузећа.

#### Члан 14.

Записником из члана 13. ове одлуке констатује се да је извршено техничко прилагођавање мреже и да она задовољава минимум техничких услова за преузимање на одржавање од стране комуналног предузећа.

Саставни део записника из члана 13. ове одлуке је елаборат изведеног стања, са геодетским снимком, који обезбеђује градска општина.

Од дана потписивања овог записника даље одржавање технички прихватљиве мреже обављаће комунално предузеће, у складу са прописима којима је регулисано обављање комуналне делатности.

#### Члан 15.

Уз Записник из члана 13. ове одлуке градска општина доставља коначан списак дужника и корисника који су учествовали у финансирању радова, оверен пречатом градске општине (у даљем тексту: коначан списак).

Коначним списком из става 1. овог члана доказује се да је дужник, односно корисник учествовао у финансирању радова.

#### Члан 16.

Дужници, који су својим средствима учествовали у финансирању радова на техничком прилагођавању мреже, по окончању поступка техничког прилагођавања мреже и извршеној примопредаји технички прихватљиве мреже

комуналном предузећу стичу право на отпис дуга на име растура воде доспелог након 1. јануара 2002. године са припадајућом каматом и право да дуг за индивидуалну потрошњу воде са другим трошковима насталим у вези са наплатом дуговања измире на 12 месечних рата.

Корисници, који су својим средствима учествовали у финансирању радова на техничком прилагођавању мреже, а који су измиривали обавезе за укупну потрошњу воде, стичу право на претплату до висине износа који су уплатили на име растура воде.

Корисницима из ст. 1. и 2. овог члана неће бити наплаћивана новчана накнада за прикључење на водоводну мрежу од комуналног предузећа, али су у обавези да о свом трошку обезбеде прикључак на водоводни шахт, израду прикључка, изградњу водонепропусног водомерног склоништа-шахта, набавку цевног материјала и водомера са пратећом арматуром и фазонским комадима неопходним за исправно функционисање.

#### Члан 17.

Након пријема коначног списка из члана 15. ове одлуке комунално предузеће ће са дужницима који се налазе на Коначном списку закључити анекс уговора о регулисању међусобних права и обавеза из члана 9. ове одлуке, којим ће се констатовати новчани износ на име индивидуалне потрошње и на име растура и којим ће се регулисати отпуст дуговања на име растура, као и динамика исплате преосталог потраживања на име индивидуалне потрошње са припадајућом каматом.

Комунално предузеће дужно је да у року не дужем од 30 дана од дана извршене примопредаје технички прихватљиве мреже достави позив дужницима и корисницима који се налазе на коначном списку, а који нису били наведени у прелиминарном списку, да у року од 60 дана од дана пријема позива закључе уговор о регулисању међусобних права и обавеза у складу са овом одлуком.

Уколико се дужник, односно корисник не одазове на позив у предвиђеном року, комунално предузеће поново доставља позив из става 2. овог члана са накнадним роком не дужим од 30 дана од дана пријема позива из овог става. Уколико се дужник, односно корисник ни у накнадном року не одазове на позив, губи права из члана 16. ове одлуке.

#### Члан 18.

Дужници, односно корисници који су закључили уговор о регулисању међусобних права и обавеза из члана 9. ове одлуке са комуналним предузећем, а који нису учествовали у финансирању радова на техничком прилагођавању мреже, губе право на отпис дуга за растур и друга права из члана 16. ове одлуке и према њима ће се спровести поступак наплате у складу са важећим прописима.

#### Члан 19.

Комунално предузеће доставља предузећу које врши обједињену наплату комуналних услуга (у даљем тексту: предузеће за обједињену наплату) коначни списак дужника и корисника који су учествовали у финансирању радова на техничком прилагођавању мреже ради провере да ли се налазе у систему обједињене наплате или су у ранијем периоду на тај начин измиривали дуговања на име комуналних услуга, а ради утврђивања обавеза на име накнаде за услугу коју пружа комунално предузеће.

У циљу остваривања права предвиђених овом одлуком, дужници и корисници са Коначног списка закључују посебан уговор са предузећем за обједињену наплату.

Пре закључења уговора из претходног става предузеће за обједињену наплату доставља на сагласност комуналном предузећу списак дужника и корисника са Коначног списка, који су евидентирани у систему обједињене наплате, са подацима о индивидуалној потрошњи и растуру воде по кориснику. Сагласност комуналног предузећа на обрачун који је извршило предузеће за обједињену наплату је услов за закључење уговора из претходног става.

Изузетно у односу на члан 16. ове одлуке, дужници са Коначног списка, који се налазе у систему обједињене наплате или су у ранијем периоду на тај начин измиривали дуговања на име комуналних услуга, имају право:

– на отпуст дуга на име растура воде доспелог након 1. јануара 2002. године са припадајућом каматом,

– да дуг евидентиран у бази података система обједињене наплате на име индивидуалне потрошње воде и других доспелих, а неплаћених комуналних услуга и накнада са припадајућом каматом, судским трошковима и трошковима извршног поступка насталих пред јавним извршитељима измире на 12 месечних рата. Износ месечне рате не може бити нижи од 1.000,00 динара.

Износ утврђеног дуга обухвата све доспеле, а неизмирене обавезе закључно са даном закључења уговора.

Уговор не обухвата накнаду за успешно спровођење извршења одређену прописима о раду јавних извршитеља.

Износ камате утврђује се закључно са даном закључења уговора.

Обрачун камате на обавезе обухваћене уговором мирује током његове примене.

Дужници, који су потписали уговор о признању и отплати дуга на рате по неком од закључака Градског већа Града Београда, могу закључити уговор из става 2. овог члана само за дуговања на која нису примењене погодности утврђене закључцима.

Корисници, који су својим средствима учествовали у финансирању радова на техничком прилагођавању мреже и који су измиривали обавезе за укупну потрошњу воде, стичу право на претплату до висине износа који су уплатили на име растура воде.

Уколико корисник има неизмирених обавеза по неком другом основу у систему обједињене наплате, оне се, уз сагласност корисника, могу намирити претплатом из претходног става.

#### Члан 20.

Комунално предузеће води евиденцију о безусловној водоводној мрежи изграђеној на јавној површини средствима физичких и правних лица, а за коју се утврди да испуњава техничке стандарде и прописе за снабдевање водом из градског водовода.

Евиденцију из става 1. овог члана комунално предузеће води на основу расположивих података и документације добијених од јавних и јавно-комуналних предузећа чији је оснивач Град Београд или градска општина, као и од физичких и правних лица која су својим средствима изградили мрежу.

Евиденција из става 1. овог члана успоставља се ради прикупљања података о постојању безусловне водоводне мреже, њеној локацији, дужини, пречнику цеви, материјалу и другим карактеристикама.

Градска општина води евиденцију безусловне водоводне мреже на свом подручју која је изграђена средствима физичких и правних лица, на површинама које су у својини или са правом коришћења физичких и правних лица, а на основу расположивих података и документације добијених од надлежних инспекцијских органа градске општине.

#### Члан 21.

Сви дужници, односно корисници са територије где је урађена технички прихватљива мрежа дужни су да се прикључе на њу у року од шест месеци од дана примопредаје технички прихватљиве мреже на одржавање од стране комуналног предузећа, у складу са чланом 16. став 3. ове одлуке.

#### Члан 22.

Рок за завршетак радова на техничком прилагођавању мреже у складу са поступцима започетим по Одлуци о условима и начину измирења дуговања за потрошњу воде корисника прикључених на безусловне мреже које се снабдевају водом из градског водовода преко прикључка са блок-водомером („Службени лист Града Београда”, бр. 44/17, 96/17, 115/19 и 138/20) је девет месеци од дана ступања на снагу ове одлуке.

#### Члан 23.

Ова одлука ступа на снагу осмог дана од дана објављивања у „Службеном листу Града Београда”, а престаје да важи 31. децембра 2026. године.

### Скупштина Града Београда

Број 352-715/24-С, 25. децембра 2024. године

Председник

**Никола Никодијевић, с. р.**

Скупштина Града Београда на седници одржаној 25. децембра 2024. године, на основу члана 30. Закона о добровољном ватрогаству („Службени гласник РС”, број 87/18) и члана 25. став 1. тачка 37. Статута Града Београда („Службени лист Града Београда”, бр. 39/08, 6/10, 23/13 и 60/19), донела је

## ОДЛУКУ

### О СИСТЕМУ ПОДСТИЦАЈА И ПОВЛАСТИЦА ЗА ПРИПАДНИКЕ ДОБРОВОЉНИХ ВАТРОГАСНИХ ДРУШТАВА НА ТЕРИТОРИЈИ ГРАДА БЕОГРАДА

#### Члан 1.

Овом одлуком утврђују се подстицаји и повластице за припаднике добровољних ватрогасних друштава због вршења активности од општег јавног значаја на територији града Београда.

Подстицаји имају за циљ повећање броја обучених припадника оперативних јединица добровољних ватрогасних друштава, док повластице служе као мера награђивања учинка и доприноса обучених припадника добровољних ватрогасних друштава на територији града Београда.

#### Члан 2.

Као меру подстицаја за повећање броја обучених припадника оперативних јединица добровољних ватрогасних друштава на својој територији Град Београд сноси трошкове стручне обуке и полагања испита за припадника добровољних ватрогасних јединица.

Повластице као мера награђивања учинка и доприноса, које припадници оперативних јединица добровољних ватрогасних друштава могу да остваре јесу: коришћење услуга одређених привредних субјеката без накнаде, остваривање попушта код привредних субјеката приликом куповине робе или услуга, погодности приликом плаћања и др.

## Члан 3.

Право на коришћење повластица имају припадници добровољних ватрогасних друштава који имају завршену стручну обуку и положен испит за припадника добровољних ватрогасних јединица.

## Члан 4.

Осим ангажовања у добровољном ватрогасном друштву, исти чланови могу бити ангажовани и као припадници јединица Цивилне заштите опште намене на територији града Београда.

## Члан 5.

Списак привредних субјеката код којих припадници добровољних ватрогасних друштава могу остварити повластице утврђује надлежни секретаријат Града Београда и доставља га преко Ватрогасног савеза Београда.

## Члан 6.

Ова одлука ступа на снагу осмог дана од дана објављивања у „Службеном листу Града Београда“.

## Скупштина Града Београда

Број 9-716/24-С, 25. децембра 2024. године

Председник

**Никола Никодијевић, с. р.**

Скупштина Града Београда на седници одржаној 25. децембра 2024. године, на основу члана 12. став 1. тачка 6. и члана 38. став 1. Закона о главном граду („Службени гласник РС”, бр. 129/07, 83/14 – др. закон, 101/16 – др. закон, 37/19 и 111/21), одредбама члана 31. став 1. тачка 7. и члана 68. став 1. Статута Града Београда („Службени лист Града Београда”, бр. 39/08, 6/10, 23/13, „Службени гласник РС”, број 7/16 – Одлука УС и „Службени лист Града Београда”, број 60/19), донела је

## ОДЛУКУ

## О ИЗМЕНАМА И ДОПУНАМА ОДЛУКЕ О ГРАДСКОЈ УПРАВИ ГРАДА БЕОГРАДА

## Члан 1.

У Одлуци о Градској управи Града Београда („Службени лист Града Београда”, 126/16, 2/17, 36/17, 92/18, 103/18, 109/18, 119/18, 26/19, 60/19, 85/19, 101/19, 71/21, 94/21, 111/21, 83/22 и 96/22) у члану 46. став 1. после речи: „врши послове” додају се речи: „на територији града Београда”.

У истом ставу после речи: „насељима” додају се запета и речи: „као и на саобраћајним површинама у јавном коришћењу унутар блока, које су у јавној својини”.

У истом ставу после речи: „статутом града” додају се речи: „прописима којима се категоризују општински путеви и улице на територији града”.

У члану 47. став 1. мења се и гласи:

„Секретаријат за заштиту животне средине врши послове заштите и унапређивања животне средине који се односе на: континуирано праћење стања животне средине, односно контролу квалитета ваздуха, површинских вода и изворске воде јавних чесама, као и загађености земљишта, мерења нивоа буке у животној средини и јонизујућег зрачења; успостављање локалног регистра извора загађивања; израду и реализацију програма,

планова и пројеката одрживог развоја, заштите природе и животне средине, укључујући ту и пројекте енергетске ефикасности и климатских промена, као и акционих и саниционих планова; заштиту природних ресурса и добара, управљање заштићеним добрима и подручјима, њихово коришћење и развој; повећање степена шумљености; заштиту биолошке разноврсности, дивљих биљних и животињских врста и аутохтоних екосистема; контролу и смањење популације штетних организама (глодари, комарци, крпељи) мерама дезинсекције и дератизације на јавним површинама и у стамбеном фонду на територији града Београда; припремање програма зоохигијене који се односи на послове спровођења мера контроле и смањења популације штетних организама (глодари, комарци, крпељи) мерама дезинсекције и дератизације на јавним површинама на територији града Београда; јавне набавке у области заштите животне средине; информисање и еколошко образовање; спровођење јавног конкурса за финансирање и суфинансирање пројеката из области заштите животне средине које реализују удружења на територији Београда; додељивање награда и признања из области заштите животне средине; ближе услове за уређење и опремање угоститељских објеката, у зависности од начина услуживања и врсте услуга које се претежно пружају у угоститељском објекту, а који се односе на уређење и опремање уређајима за одвођење дима, паре и мириса, као и других непријатних емисија; ближе услове за уређење и опремање угоститељског објекта у којима се емитује музика или изводи програм, а којима се обезбеђује заштита од буке; обезбеђивање услова за развој, управљање и одржавање сервиса за дигитално пружање услуга у области комуналних делатности и осталих послова који се односе на Београд паметан град – Belgrade smart city, из надлежности секретаријата; одлучује по жалбама и врши друге послове другостепеног органа на територији града у поступцима утврђивање накнада за коришћење заштићеног подручја (када је заштићено подручје проглашено актом јединице локалне самоуправе); и друге послове у овој области у складу са законом, Статутом града и другим прописима.”

У истом члану став 2. мења се и гласи:

„Секретаријат као поверене обавља послове који се односе на: израду плана заштите од удеса, мера и поступака одговора на удес и санацију последица удеса; доношење краткорочних акционих планова смањења ризика или трајања прекорачења концентрација опасних по здравље људи; акустичко зонирање; израду и ревидирање стратешких карата буке и достављање Агенцији за заштиту животне средине; утврђивање статуса и подручја угрожене животне средине, режима санације и ремедијације за подручје од локалног значаја; утврђивање услова и мера заштите животне средине у просторним и урбанистичким плановима које доносе град и градске општине и другим актима за уређење простора и изградњу објеката и постројења из надлежности града, у складу са Статутом града; оцену и давање сагласности на стратешку процену утицаја на животну средину планова и програма у области планирања или коришћења земљишта, пољопривреде, шумарства, рибарства, ловства, енергетике, индустрије, саобраћаја, управљања отпадом, управљања водама, телекомуникација, туризма, очувања природних станишта и дивље флоре и фауне; спровођење поступака процене утицаја пројеката на животну средину за пројекте за које грађевинску дозволу за изградњу објеката издају град и градске општине, у складу са Статутом града; издавање дозвола за сакупљање, транспорт, складиштење, третман,



односно поновно искоришћење и одлагање неопасног и интерног отпада за све активности на територији града Београда, као и издавање потврда о изузимању од обавезе прибављања дозволе за управљање отпадом и мишљења о захтевима за издавање дозволе о којима решава надлежно министарство у складу са законом; вођење регистра издатих дозвола за управљање отпадом, односно регистра издатих потврда о изузимању од обавезе прибављања дозволе за управљање отпадом и достављање података из регистра надлежном министарству, односно агенцији у складу са законом; издавање сагласности на План управљања отпадом од грађења и рушења; издавање сагласности за коришћење локације за третман отпада у мобилном постројењу, у складу са законом; вођење евиденције о достављеним подацима о раду мобилног постројења за управљање отпадом на подручју града Београда, као и евиденције о достављеним документима о кретању опасног отпада на подручју града Београда у складу са законом; издавање интегрисаних дозвола са утврђеним условима за рад и обављање активности нових и усклађивање рада постојећих постројења, као и вођење регистра издатих интегрисаних дозвола и регистра резултата мониторинга који обавља оператер постројења; издавање дозвола за обављање делатности промета и за коришћење нарочито опасних хемикалија, као и израду и достављање годишњег извештаја о издатим наведеним дозволама надлежном министарству; издавање дозвола за рад стационарних извора загађивања ваздуха; друге послове државне управе у области заштите животне средине које република законом повери граду.”

#### ПРЕЛАЗНЕ И ЗАВРШНЕ ОДРЕДБЕ

##### Члан 2.

Даном ступања на снагу ове одлуке Секретаријат за саобраћај и Секретаријат за заштиту животне средине настављају рад у складу са делокругом утврђеним овом одлуком.

##### Члан 3.

Акт о организацији и систематизацији радних места у Градској управи ускладиће се са одредбама ове одлуке којим је утврђен делокруг Секретаријата за саобраћај и Секретаријата за заштиту животне средине у року од 30 дана од дана ступања на снагу ове одлуке.

##### Члан 4.

Начелник Градске управе распоредиће запослене у Секретаријату за саобраћај и Секретаријату за заштиту животне средине у року од 15 дана од дана ступања на снагу акта из члана 3. ове одлуке.

Запослени у Секретаријату за саобраћај и Секретаријату за заштиту животне средине настављају рад на досадашњим пословима до распоређивања које ће обавити начелник Градске управе.

##### Члан 5.

Ова одлука ступа на снагу осмог дана од дана објављивања у „Службеном листу Града Београда”.

**Скупштина Града Београда**  
Број 02-707/24-С, 25. децембра 2024. године

Председник  
**Никола Никодијевић, с. р.**

Скупштина Града Београда на седници одржаној 25. децембра 2024. године, на основу члана 46. Закона о планирању и изградњи („Службени гласник Републике Србије”, бр. 72/09, 81/09, 64/10, 24/11, 121/12, 42/13, 50/13, 98/13, 132/14, 145/14, 83/18, 31/19, 37/19, 9/20, 52/21, 62/23) и члана 31. Статута Града Београда („Службени лист Града Београда”, бр. 39/08, 6/10, 23/13, „Службени гласник РС”, број 7/16 – Одлука УС и „Службени лист Града Београда”, број 60/19), донела је

## ОДЛУКУ

### О ИЗРАДИ ПЛАНА ДЕТАЉНЕ РЕГУЛАЦИЈЕ ЗА ДЕО ПРИВРЕДНЕ ЗОНЕ „СУРЧИН–ДОБАНОВЦИ”, ГРАДСКА ОПШТИНА СУРЧИН

#### Члан 1.

Приступа се изради Плана детаљне регулације за део привредне зоне „Сурчин–Добановци”, градска општина Сурчин (у даљем тексту: План детаљне регулације).

#### Члан 2.

Оквирном границом Плана детаљне регулације обухваћен је део територије градске општине Сурчин, КП 4381, 4379, 4380, 4416/1, 4382/2, 4382/3, 4384, 4382/4, 4383, 4318/1 и делови КП 4382/1, 4380/1, 4417/2, 4385/1, 4386/1, 4387/1, 4388/1, 4389/1, 4390, све КО Сурчин, са везама саобраћајница и инфраструктуре до постојеће, односно планиране мреже, површине око 31,27 ха.

Коначна граница плана детаљне регулације утврдиће се приликом израде и верификације Нацрта плана.

#### Члан 3.

Плански основ за израду Плана детаљне регулације представљају:

– План генералне регулације грађевинског подручја седишта јединице локалне самоуправе – Град Београд (целине I–XIX) („Службени лист Града Београда”, бр. 20/16, 97/16, 69/17, 97/17, 72/21, 27/22, 45/23, 66/23 и 91/23), према ком се предметна локација налази у површинама намењеним за привредне делатности,

– План генералне регулације система зелених површина Београда („Службени лист Града Београда”, број 110/19), према ком предметни обухват припада целини „дисконтинуално изграђено подручје”,

– План генералне регулације шинских система у Београду са елементима детаљне разраде за I фазу прве линије метро система („Службени лист Града Београда”, број 102/21).

#### Члан 4.

Циљ израде Плана детаљне регулације су просторна и функционална интеграција подручја привредне зоне детаљном разрадом Плана генералне регулације и планирањем саобраћајница које би створиле услове за формирање грађевинских парцела у оквиру подручја плана.

#### Члан 5.

За потребе израде плана, потребно је прибавити катастарске и топографске подлоге и катастар подземних инсталација, у дигиталном облику, за катастарску општину Сурчин у делу који је обухваћен границом плана.

#### Члан 6.

У складу са чланом 28. Закона о планирању и изградњи („Службени гласник РС”, бр. 72/09, 81/09, 64/10, 24/11,

121/12, 42/13, 50/13, 98/13, 132/14, 145/14, 83/18, 31/19, 37/19, 9/20, 52/21, 62/23) садржајем Плана детаљне регулације обухватиће се:

- граница плана и обухват грађевинског подручја, подела простора на посебне целине и зоне,
- детаљна намена земљишта,
- регулационе линије улица и јавних површина и грађевинске линије са елементима за обележавање на геодетској подлози,
- нивелационе коте улица и јавних површина (нивелациони план),
- попис парцела и опис локација за јавне површине, садржаје и објекте,
- коридори и капацитети за саобраћајну, енергетску, комуналну и другу инфраструктуру,
- мере заштите културно-историјских споменика и заштићених природних целина,
- локације за које се обавезно израђује урбанистички пројекат или расписује конкурс,
- правила уређења и правила грађења по целинама и зонама,
- други елементи значајни за спровођење плана детаљне регулације,
- графички део.

#### Члан 7.

Израда Плана детаљне регулације поверава се ПД „Урбанистички центар” доо, Београд, Топличин венац бр. 11/II, које је дужно да нацрт плана изради у року од 12 (дванаест) месеци од дана ступања на снагу ове одлуке.

#### Члан 8.

Средства за израду Плана детаљне регулације обезбеђује ПД „Штампа систем” доо, Београд, Милутина Миланковића бр. 19 и ПД „Урбанистички центар доо”, Београд, Топличин венац бр. 11/II.

#### Члан 9.

Нацрт плана детаљне регулације биће изложен на јавни увид у просторијама Скупштине Града Београда и у просторијама Градске општине Сурчин.

Подаци о начину излагања Нацрта плана детаљне регулације на јавни увид и трајању јавног увида огласиће се у дневним средствима информисања и у информативном гласилу Градске општине Сурчин.

Нацрт плана детаљне регулације доставиће се на мишљење Градској општини Сурчин.

#### Члан 10.

За потребе израде Плана детаљне регулације, приступа се изради стратешке процене утицаја планираних намена на животну средину.

У складу са одредбама Закона о стратешкој процени утицаја на животну средину („Службени гласник Републике Србије”, бр. 135/04, 88/10), Решење о приступању изради стратешке процене утицаја на животну средину донео је в. д. заменика начелника Градске управе – секретар Секретаријата за урбанизам и грађевинске послове под IX-03 бр. 350.14-22/2024 од 26. августа 2024. године.

#### Члан 11.

За потребе израде плана детаљне регулације, не приступа се изради Студије заштите непокретног културног добра.

#### Члан 12.

Елаборат Плана детаљне регулације израдиће се у 3 (три) примерка оригинала у аналогном и дигиталном облику, који ће се по овери чувати код Скупштине Града Београда као доносиоца плана и Секретаријата за урбанизам и грађевинске послове (два примерка) и 2 (два) примерка оригинала у дигиталном облику за потребе Министарства грађевинарства, саобраћаја и инфраструктуре и Завода за заштиту споменика културе града Београда и 7 (седам) примерака копија у аналогном и дигиталном облику за потребе Секретаријата за урбанизам и грађевинске послове (1 копија), Дирекције за грађевинско земљиште и изградњу Београда (2 копије), Републичког геодетског завода, ЈУП. „Урбанистички завод Београда”, обрађивача плана и Градске општине Сурчин (по једна копија).

#### Члан 13.

Ова одлука ступа на снагу осмог дана од дана објављивања у „Службеном листу Града Београда”.

### Скупштина Града Београда

Број 350-680/24-С, 25. децембра 2024. године

Председник

**Никола Никодијевић, с. р.**

Скупштина Града Београда на седници одржаној 25. децембра 2024. године, на основу члана 46. Закона о планирању и изградњи („Службени гласник Републике Србије”, бр. 72/09, 81/09, 64/10, 24/11, 121/12, 42/13, 50/13, 98/13, 132/14, 145/14, 83/18, 31/19, 37/19, 9/20, 52/21, 62/23) и члана 31. Статута Града Београда („Службени лист Града Београда”, бр. 39/08, 6/10, 23/13, „Службени гласник РС”, број 7/16 – Одлука УС и „Службени лист Града Београда”, број 60/19), донела је

## ОДЛУКУ

**О ИЗРАДИ ПЛАНА ДЕТАЉНЕ РЕГУЛАЦИЈЕ БЛОКА ИЗМЕЂУ УЛИЦА: ТУЗЛАНСКЕ, РАСИНСКЕ, XI КРАЈИШКЕ ДИВИЗИЈЕ, МРАКОВИЧКЕ И ОМЛАДИНСКО ШЕТАЛИШТЕ, ГРАДСКА ОПШТИНА РАКОВИЦА**

#### Члан 1.

Приступа се изради Плана детаљне регулације блока између улица: Тузланске, Расинске, XI крајишке дивизије, Мраковичке и Омладинско шеталиште, градска општина Раковица (у даљем тексту: Плана детаљне регулације)

#### Члан 2.

Оквирна граница Плана детаљне регулације обухвата део територије градске општине Раковица, блок између улица Тузланске, Расинске, XI крајишке дивизије, Мраковичке и Омладинско шеталиште, са везама саобраћајница и инфраструктуре до постојеће, односно планиране мреже, површине око 9,9 ха.

Коначна граница Плана детаљне регулације утврдиће се приликом израде и верификације нацрта плана детаљне регулације.

#### Члан 3.

Плански основ за израду Плана детаљне регулације представљају:

– План генералне регулације грађевинског подручја седишта јединице локалне самоуправе – Град Београд (целине I-XIX) („Службени лист Града Београда”, бр. 20/16, 97/16, 69/17, 97/17, 72/21, 27/22, 45/23, 66/23, 91/23), према ком су у обухвату Плана детаљне регулације планиране површине осталих намена – површине за становање (зона вишепородичног становања у постојећим организованим насељима – отворени блок (С9) и зона становања у новим комплексима (С10)) и површине за комерцијалне садржаје (зона пратећих комерцијалних садржаја – зона К4) и површине јавних намена мрежа саобраћајница и површине јавне и/или остале намене – површине за спортске објекте и комплексе (спортско-рекреативни комплекси),

– План генералне регулације система зелених површина Београда („Службени лист Града Београда”, број 110/19), према ком се обухват плана налази у целини „Унутрашњи прстен” система зелених површина у отвореним стамбеним блоковима као објектима пејзажне архитектуре, које имају посебну еколошку, културну и урбанистичку вредност.

#### Члан 4.

Циљ израде плана детаљне регулације је разрада планираних намена дефинисаних Планом генералне регулације грађевинског подручја седишта јединице локалне самоуправе – Град Београд (целине I-XIX) („Службени лист Града Београда”, бр. 20/16, 97/16, 69/17, 97/17, 72/21, 27/22, 45/23, 66/23, 91/23).

#### Члан 5.

За потребе израде Плана детаљне регулације потребно је прибавити катастарско-топографску подлогу и катастар подземних инсталација у дигиталном облику, за катастарску општину Раковица, у делу који је обухваћен границом плана.

#### Члан 6.

У складу са чланом 28. Закона о планирању и изградњи („Службени гласник РС”, бр. 72/09, 81/09, 64/10, 24/11, 121/12, 42/13, 50/13, 98/13, 132/14, 145/14, 83/18, 31/19, 37/19, 09/20, 52/21, 62/23), садржајем Плана детаљне регулације обухватиће се:

- граница плана и обухват грађевинског подручја, подела простора на посебне целине и зоне,
- детаљна намена земљишта,
- регулационе линије улица и јавних површина на геодетској подлози,
- нивелационе коте улица и јавних површина (нивелациони план),
- попис парцела и опис локација за јавне површине, садржаје и објекте,
- коридори и капацитети за саобраћајну, енергетску, комуналну и другу инфраструктуру,
- мере заштите културно-историјских споменика и заштићених природних целина,
- локације за које се обавезно израђује урбанистички пројекат или расписује конкурс,
- правила уређења и правила грађења по целинама и зонама,
- други елементи значајни за спровођење Плана детаљне регулације,
- графички део.

#### Члан 7.

Израда Плана детаљне регулације поверава се предузећу „Штрих д.о.о.”, Теразије 14, Београд, које је дужно да нацрт

плана детаљне регулације изради у року од 12 (дванаест) месеци од дана ступања на снагу одлуке.

#### Члан 8.

Средства за израду Плана детаљне регулације обезбедиће предузеће „GRAD LUX doo”, Београд, Ломина бр. 55.

#### Члан 9.

Нацрт плана детаљне регулације биће изложен на јавни увид у просторијама Скупштине Града Београда.

Подаци о начину излагања нацрта плана детаљне регулације на јавни увид и трајању јавног увида огласиће се у дневним средствима информисања и у информативним гласилима Градске општине Раковица.

Нацрт измена и допуна плана детаљне регулације доставиће се на мишљење Градској општини Раковица.

#### Члан 10.

За потребе израде плана детаљне регулације, не приступа се изради стратешке процене утицаја планираних намена на животну средину.

У складу са одредбама Закона о стратешкој процени утицаја на животну средину („Службени гласник Републике Србије”, бр. 135/04 и 88/10), Решење о неприступању изради стратешке процене утицаја на животну средину донео је в. д. заменика начелника Градске управе Града Београда – секретар Секретаријата за урбанизам и грађевинске послове под IX-03 бр. 350.14-30/24 од 29. октобра 2024. године.

#### Члан 11.

За потребе израде плана детаљне регулације не приступа се изради Студије заштите непокретног културног добра.

#### Члан 12.

Елаборат Плана детаљне регулације израдиће се у 3 (три) примерка оригинала у аналогном и дигиталном облику који ће се по овери чувати код Скупштине Града Београда као доносиоца Плана и Секретаријата за урбанизам и грађевинске послове (два примерка) и 2 (два) примерка оригинала у дигиталном облику за потребе Агенције за просторно планирање и урбанизам РС и Завода за заштиту споменика културе града Београда и 7 (седам) примерака копија у аналогном и дигиталном облику за потребе Секретаријата за урбанизам и грађевинске послове (једна копија), Дирекције за грађевинско земљиште и изградњу Београда (две копије), Републичког геодетског завода, ЈУП „Урбанистички завод Београда”, обрађивача Плана и Градске општине Раковица (по једна копија).

#### Члан 13.

Овом одлуком се ставља ван снаге Одлука о изради Плана детаљне регулације блока између улица: Тузланске, Расинске, XI крајишке дивизије, Мраковичке и Омладинско шеталиште, градска општина Раковица („Службени лист Града Београда”, број 14/10).

#### Члан 14.

Ова одлука ступа на снагу осмог дана од дана објављивања у „Службеном листу Града Београда”.

**Скупштина Града Београда**

Број 350-681/24-С, 25. децембра 2024. године

Председник

**Никола Никодијевић, с. р.**

Скупштина Града Београда на седници одржаној 25. децембра 2024. године, на основу члана 46. Закона о планирању и изградњи („Службени гласник Републике Србије”, бр. 72/09, 81/09, 64/10, 24/11, 121/12, 42/13, 50/13, 98/13, 132/14, 145/14, 83/18, 31/19, 37/19, 9/20, 52/21, 62/23) и члана 31. Статута Града Београда („Службени лист Града Београда”, бр. 39/08, 6/10, 23/13, „Службени гласник РС”, број 7/16 – Одлука УС и „Службени лист Града Београда”, број 60/19), донела је

## ОДЛУКУ

### О ИЗРАДИ ПЛАНА ДЕТАЉНЕ РЕГУЛАЦИЈЕ ПОДРУЧЈА ИЗМЕЂУ УЛИЦА ВОЈИСЛАВА ИЛИЋА, ПЕТРА БАЈАЛОВИЋА И КОСТЕ ХАКМАНА, ГРАДСКА ОПШТИНА ЗВЕЗДАРА

#### Члан 1.

Приступа се изради Плана детаљне регулације подручја између улица Војислава Илића, Петра Бајаловића и Косте Хакмана, градска општина Звездара (у даљем тексту: План детаљне регулације).

#### Члан 2.

Оквирном границом Плана детаљне регулације обухваћен је део територије градске општине Звездара, подручја између улица Војислава Илића, Петра Бајаловића и Косте Хакмана, са везама саобраћајница и инфраструктуре до постојеће, односно планиране мреже, површине око 2,5 ха.

Конечна граница плана детаљне регулације утврдиће се приликом израде и верификације нацрта плана.

#### Члан 3.

Плански основ за израду Плана детаљне регулације представљају:

– План генералне регулације грађевинског подручја седишта јединице локалне самоуправе – Град Београд (целине I–XIX), („Службени лист Града Београда”, бр. 20/16, 97/16, 69/17, 97/17, 72/21, 27/22, 45/23, 66/23 и 91/23), према ком су у оквиру границе обухвата Плана планиране:

- површине јавне намене;
- мрежа саобраћајница;
- површине осталих намена;
- површине намењене за становање;
- зона вишепородичног становања – трансформација привредних и других комплекса (С8);
- површине намењене за мешовите градске центре;
- зона мешовитих градских центра у зони средње спратности (М5),
- План генералне регулације система зелених површина Београда („Службени лист Града Београда”, број 110/19), према ком у оквиру границе обухвата Плана нису планиране јавне зелене површине.

#### Члан 4.

Циљ израде Плана детаљне регулације је разрада планираних типологија у складу са планским основом, разграничење површина јавних и осталих намена, дефинисање правила уређења и грађења у складу са могућностима предметног простора, планским и другим условљеностима.

#### Члан 5.

За потребе израде плана потребно је прибавити инжењерско-геолошки елаборат, катастарско-топографске

подлоге и катастар подземних инсталација, у дигиталном облику, за катастарску општину Звездара, у делу који је обухваћен границом плана.

#### Члан 6.

У складу са чланом 28. Закона о планирању и изградњи („Службени гласник РС”, бр. 72/09, 81/09, 64/10, 24/11, 121/12, 42/13, 50/13, 98/13, 132/14, 145/14, 83/18, 31/19, 37/19, 9/20, 52/21, 62/23) садржајем Плана детаљне регулације обухватиће се:

- граница плана и обухват грађевинског подручја, подела простора на посебне целине и зоне,
- детаљна намена земљишта,
- регулационе линије улица и јавних површина и грађевинске линије са елементима за обележавање на геодетској подлози,
- нивелационе коте улица и јавних површина (нивелациони план),
- попис парцела и опис локација за јавне површине, садржаје и објекте,
- коридори и капацитети за саобраћајну, енергетску, комуналну и другу инфраструктуру,
- мере заштите културно-историјских споменика и заштићених природних целина,
- локације за које се обавезно израђује урбанистички пројекат или расписује конкурс,
- правила уређења и правила грађења по целинама и зонама,
- други елементи значајни за спровођење Плана детаљне регулације,
- графички део.

#### Члан 7.

Израда Плана детаљне регулације поверава се предузећу „Архиплан доо”, Аранђеловац, Кнеза Михаила бр. 66, које је дужно да нацрт плана изради у року од 12 (дванаест) месеци од дана ступања на снагу ове одлуке.

#### Члан 8.

Средства за израду Плана детаљне регулације обезбедиће предузеће „Бања комерц Бекамент доо”, 34304 Бања, Краља Петра Првог бр. 132.

#### Члан 9.

Нацрт плана детаљне регулације биће изложен на јавни увид у просторијама Скупштине Града Београда.

Подаци о начину излагања Нацрта плана детаљне регулације на јавни увид и трајању јавног увида огласиће се у дневним средствима информисања и у информативном гласилу Градске општине Звездара.

Нацрт плана детаљне регулације доставиће се на мишљење Градској општини Звездара.

#### Члан 10.

За потребе израде Плана детаљне регулације не приступа се изради стратешке процене утицаја планираних намена на животну средину.

У складу са одредбама Закона о стратешкој процени утицаја на животну средину („Службени гласник Републике Србије”, бр. 135/04, 88/10), Решење о неприступању изради стратешке процене утицаја на животну средину донео је в. д. заменика начелника Градске управе – секретар Секретаријата за урбанизам и грађевинске послове под IX-03 бр. 350.14-38/24 од 16. децембра 2024. године.

**Члан 11.**

За потребе израде Плана детаљне регулације не присту- па се изради Студије заштите непокретног културног добра.

**Члан 12.**

Елаборат Плана детаљне регулације израдиће се у 3 (три) примерка оригинала у аналогном и дигиталном облику, који ће се по овери чувати код Скупштине Града Београда као доносиоца плана и Секретаријата за урбанизам и грађевинске послове (два примерка) и 2 (два) примерка оригинала у дигиталном облику за потребе Агенције за просторно планирање и урбанизам РС и Завода за заштиту споменика културе града Београда и 7 (седам) примерака копија у аналогном и дигиталном облику за потребе Секретаријата за урбанизам и грађевинске послове (1 копија), Дирекције за грађевинско земљиште и изградњу Београда (2 копије), Републичког геодетског завода, ЈУП. „Урбанистички завод Београда”, обрађивача плана и Градске општине Звездара (по једна копија).

**Члан 13.**

Ступањем на снагу Одлуке о изради Плана детаљне регулације подручја између улица Војислава Илића, Петра Бајаловића и Косте Хакмана, градска општина Звездара, ставља се ван снаге у оквиру границе обухвата предметног плана Одлука о изради Плана детаљне регулације блокова између улица Мис Ирбијеве, Долењске, Др Велизара Косановића, Пљеваљске и Војислава Илића, градска општина Звездара („Службени лист Града Београда”, број 19/10).

**Члан 14.**

Ова одлука ступа на снагу осмог дана од дана објављивања у „Службеном листу Града Београда”.

**Скупштина Града Београда**

Број 350-682/24-С, 25. децембра 2024. године

Председник

**Никола Никодијевић, с. р.**

Скупштина Града Београда на седници одржаној 25. децембра 2024. године, на основу члана 46. Закона о планирању и изградњи („Службени гласник Републике Србије”, бр. 72/09, 81/09, 64/10, 24/11, 121/12, 42/13, 50/13, 98/13, 132/14, 145/14, 83/18, 31/19, 37/19, 9/20, 52/21, 62/23) и члана 31. Статута Града Београда („Службени лист Града Београда”, бр. 39/08, 6/10, 23/13, „Службени гласник РС”, број 7/16 – Одлука УС и „Службени лист Града Београда”, број 60/19), донела је

**ОДЛУКУ****О ИЗРАДИ ПЛАНА ДЕТАЉНЕ РЕГУЛАЦИЈЕ ЗА ДЕО БЛОКА 67 НА УГЛУ УЛИЦА: ЈУРИЈА ГАГАРИНА И БУЛЕВАР ЦРВЕНЕ АРМИЈЕ, ГРАДСКА ОПШТИНА НОВИ БЕОГРАД****Члан 1.**

Приступа се изради Плана детаљне регулације за део Блока 67, на углу улица: Јурија Гагарина и Булевар Црвене армије, градска општина Нови Београд (у даљем тексту: План детаљне регулације).

**Члан 2.**

Оквирном границом Плана детаљне регулације обухваћен је део територије градске општине Нови Београд,

подручје на углу улица: Јурија Гагарина и Булевар Црвене армије, са везама саобраћајница и инфраструктуре до постојеће, односно планиране мреже, површине око 3,5 ха.

Коначна граница Плана детаљне регулације утврдиће се приликом израде и верификације нацрта плана.

**Члан 3.**

Плански основ за израду Плана детаљне регулације представљају:

– План генералне регулације грађевинског подручја јединице локалне самоуправе – Град Београд, целине I–XIX („Службени лист Града Београда”, бр. 20/16, 97/16, 69/17, 97/17, 72/21, 27/22, 45/23, 66/23, 91/23), према ком су у обухвату Плана детаљне регулације планиране површине осталих намена: површине за комерцијалне садржаје (зона К1 – зона комерцијалних садржаја у зони више спратности) и

– План генералне регулације система зелених површина Београда („Службени лист Града Београда”, број 110/19), према ком су на предметном подручју планирани блокови.

**Члан 4.**

Циљ израде Плана детаљне регулације јесте дефинисање правила уређења и грађења на површинама осталих намена у складу са планским основом, могућностима предметног простора и другим условљеностима, планирање грађевинске парцеле од катастарских парцела 2896/35 и 2896/36, обе КО Нови Београд, преиспитивање урбанистичких параметара, висинске регулације објеката у контексту реализације нових садржаја, интервенцијама на постојећем објекту на предметним катастарским парцелама као што су реконструкција, санација и надоградња објекта, као и преиспитивање намена површина у обухвату Плана.

**Члан 5.**

За израду плана потребно је прибавити катастарске и топографске подлоге и катастар подземних инсталација у дигиталном облику за катастарску општину Нови Београд у делу који је обухваћен границом плана.

**Члан 6.**

У складу са чланом 28. Закона о планирању и изградњи („Службени гласник РС”, бр. 72/09, 81/09, 64/10, 24/11, 121/12, 42/13, 50/13, 98/13, 132/14, 145/14, 83/18, 31/19, 37/19, 9/20, 52/21, 62/23), садржајем Плана детаљне регулације обухватиће се:

- граница плана и обухват грађевинског подручја, подела простора на посебне целине и зоне,
- детаљна намена земљишта,
- регулационе линије улица и јавних површина и грађевинске линије са елементима за обележавање на геодетској подлози,
- нивелационе коте улица и јавних површина (нивелациони план),
- попис парцела и опис локација за јавне површине, садржаје и објекте,
- коридори и капацитети за саобраћајну, енергетску, комуналну и другу инфраструктуру,
- мере заштите културно-историјских споменика и заштићених природних целина,
- локације за које се обавезно израђује урбанистички пројекат или расписује конкурс,
- правила уређења и правила грађења по целинама и зонама,
- други елементи значајни за спровођење Плана детаљне регулације,
- графички део.

## Члан 7.

Израда Плана детаљне регулације поверава се Друштву за архитектуру, урбанизам и инжењеринг „UrbanistiQ”, д.о.о. из Београда, Пере Велимировића 50, које је дужно да нацрт плана изради у року од 12 (дванаест) месеци од дана ступања на снагу ове одлуке.

## Члан 8.

Средства за израду Плана детаљне регулације обезбеђиће предузеће „DELTA CITY 67 DOO BEOGRAD”, Булевар Михајла Пупина 856.

## Члан 9.

План детаљне регулације биће изложене на јавни увид у просторијама Скупштине Града Београда.

Подаци о начину излагања План детаљне регулације на јавни увид и трајању јавног увида огласиће се у дневним средствима информисања и у информативном гласилу Градске општине Нови Београд.

План детаљне регулације доставиће се на мишљење Градској општини Нови Београд.

## Члан 10.

За потребе израде Плана детаљне регулације не приступа се изради стратешке процене утицаја планираних намена на животну средину.

У складу са одредбама Закона о стратешкој процени утицаја на животну средину („Службени гласник Републике Србије”, бр. 135/04, 88/10), Решење о неприступању изради стратешке процене утицаја на животну средину донео је в. д. заменика начелника Градске управе – секретар Секретаријата за урбанизам и грађевинске послове под IX-03 бр. 350.14-42/24 од 17. децембра 2024. године.

## Члан 11.

За потребе израде Плана детаљне регулације не приступа се изради Студије заштите непокретног културног добра.

## Члан 12.

Елаборат Плана детаљне регулације израдиће се у 3 (три) примерка оригинала у аналогном и дигиталном облику који ће се по овери чувати код Скупштине Града Београда као доносиоца Плана и Секретаријата за урбанизам и грађевинске послове (два примерка) и 2 (два) примерка оригинала у дигиталном облику за потребе Агенције за просторно планирање и урбанизам и Завода за заштиту споменика културе града Београда и 7 (седам) примерака копија у аналогном и дигиталном облику за потребе Секретаријата за урбанизам и грађевинске послове (1 копија), Дирекције за грађевинско земљиште и изградњу Београда (две копије), Републичког геодетског завода, ЈУП „Урбанистички завод Београда”, обрађивача Плана и Градске општине Нови Београд (по једна копија).

## Члан 13.

Ова одлука ступа на снагу осмог дана од дана објављивања у „Службеном листу Града Београда”.

**Скупштина Града Београда**

Број 350-683/24-С, 25. децембра 2024. године

Председник

**Никола Никодијевић, с. р.**

Скупштина Града Београда на седници одржаној 25. децембра 2024. године, на основу члана 46. Закона о планирању и изградњи („Службени гласник Републике Србије”, бр. 72/09, 81/09, 64/10, 24/11, 121/12, 42/13, 50/13, 98/13, 132/14, 145/14, 83/18, 31/19, 37/19, 9/20, 52/21, 62/23) и члана 31. Статута Града Београда („Службени лист Града Београда”, бр. 39/08, 6/10, 23/13, „Службени гласник РС”, број 7/16 – Одлука УС и „Службени лист Града Београда”, број 60/19), донела је

**ОДЛУКУ**

**О ИЗРАДИ ИЗМЕНА И ДОПУНА ПЛАНА ДЕТАЉНЕ РЕГУЛАЦИЈЕ ДЕЛА ВРАЧАРСКОГ ПЛАТОА ИЗМЕЂУ УЛИЦА: КАТАНИЋЕВЕ, МАКЕНЗИЈЕВЕ, ЧУБУРСКЕ, УНУТРАШЊЕ ГРАНИЦЕ ПАРЦЕЛА ДУЖ ПАРНЕ СТРАНЕ ШУМАТОВАЧКЕ, БРАНИЧЕВСКЕ, РАНКЕОВЕ, НЕБОЈШИНЕ, СКЕРЛИЋЕВЕ И БОРЕ СТАНКОВИЋА – ОПШТИНА ВРАЧАР, ЗА ДЕО БЛОКА 126 (УГАО УЛИЦА МОМЕ КАПОРА И ТАМНАВСКЕ)**

## Члан 1.

Приступа се изради Измена и допуна Плана детаљне регулације дела Врачарског платоа између улица: Катанићеве, Макензијеве, Чубурске, унутрашње границе парцела дуж парне стране Шуматовачке, Браничевске, Ранкеове, Небојшине, Скерлићеве и Боре Станковића – општина Врачар, за део Блока 126 (угао улица Моме Капора и Тамнавске) (у даљем тексту: Измене и допуне Плана детаљне регулације).

## Члан 2.

Оквирном границома Измена и допуна Плана регулације обухваћен је део територије градске општине Врачар, део Блока 126 (угао улица Моме Капора и Тамнавске), дефинисан Планом детаљне регулације дела Врачарског платоа између улица: Катанићеве, Макензијеве, Чубурске, унутрашње границе парцела дуж парне стране Шуматовачке, Браничевске, Ранкеове, Небојшине, Скерлићеве и Боре Станковића – општина Врачар („Службени лист Града Београда”, број 1/06).

Коначна граница Измена и допуна Плана детаљне регулације утврдиће се приликом израде и верификације нацрта плана.

## Члан 3.

Плански основ за израду Измена и допуна Плана детаљне регулације представљају:

– План генералне регулације грађевинског подручја седишта јединице локалне самоуправе – Град Београд, целине I-XIX („Службени лист Града Београда”, бр. 20/16, 97/16, 69/17, 97/17, 72/21, 27/22, 45/23, 66/23, 91/23, према ком је подручје у оквиру предложене границе планирано за: површине јавне намене – мрежа саобраћајница и зелене површине и површине осталих намена – површине за становање (С5 – зона вишепородичног становања у формираним градским блоковима у централној и средњој зони града),

– План генералне регулације система зелених површина Београда („Службени лист Града Београда”, број 110/19), према ком у граници обухвата плана планиране површине за скверове и тргове.

## Члан 4.

Циљ израде Измена и допуна Плана детаљне регулације је измена важећег плана детаљне регулације, правила грађења за зону В како би се омогућило усклађивање висинских регулација планираног објекта у Блоку 126 на углу улица Моме Капора и Тамнавске, на КП 1947/1 КО Врачар и постојећих објеката на суседним парцелама и адекватно обликовање предметног објекта на угаоној позицији, а имајући у виду да предметни објекат не ужива статус објекта под претходном заштитом (мишљење Завода за заштиту споменика културе града Београда бр. 80-190/2024 од 16. априла 2024. године).

У складу са чланом 516 Закона о планирању и изградњи („Службени гласник Републике Србије”, бр. 72/09, 81/09, 64/10 – Одлука УС, 24/11, 121/12, 42/13 – Одлука УС, 50/13 – Одлука УС, 98/13 – Одлука УС, 132/14, 145/14, 83/18, 31/19, 37/19 – др. закон, 9/20, 52/21 и 62/23), примениће се скраћени поступак доношења Измена и допуна Плана детаљне регулације.

## Члан 5.

За потребе израде Измена и допуна Плана детаљне регулације, потребно је прибавити катастарско-топографске подлоге, катастар подземних инсталација и инжењерско-геолошки елаборат у дигиталном облику за катастарску општину Врачар, у делу који је обухваћен границом плана.

## Члан 6.

У складу са чланом 26. Закона о планирању и изградњи Закона о планирању и изградњи („Службени гласник РС”, бр. 72/09, 81/09, 64/10 – Одлука УС, 24/11, 121/12, 42/13 – Одлука УС, 50/13 – Одлука УС, 98/13 – Одлука УС, 132/14, 145/14, 83/18, 31/19, 37/19, 9/20, 52/21 и 62/23), садржајем Измена Плана детаљне регулације обухватиће се:

- граница плана и обухват грађевинског подручја, поделу простора на посебне целине и зоне,
- детаљна намена земљишта,
- регулационе линије улица и јавних површина и грађевинске линије са елементима за обележавање на геодетској подлози,
- нивелационе коте улица и јавних површина (нивелациони план),
- попис парцела и опис локација за јавне површине, садржаје и објекте,
- коридори и капацитети за саобраћајну, енергетску, комуналну и другу инфраструктуру,
- правила уређења и правила грађења,
- мере заштите културно-историјских споменика и заштићених природних целина,
- локације за које се обавезно израђује урбанистички пројекат или расписује конкурс,
- правила уређења и правила грађења по целинама и зонама,
- графички део.

## Члан 7.

Израда Измена и допуна Плана детаљне регулације поверава се предузећу „Parallel studio”, Београд, Савска бр. 5, које је дужно да нацрт измена и допуна Плана детаљне регулације изради у року од 2 (два) месеца од дана ступања на снагу одлуке о изради плана.

## Члан 8.

Средства за израду Измена и допуна Плана детаљне регулације обезбедиће Аида Делић, Београд, Моме Капора 2.

## Члан 9.

Измене и допуне Плана детаљне регулације биће изложене на јавни увид у просторијама Скупштине Града Београда.

Подаци о начину излагања Измена и допуна Плана детаљне регулације на јавни увид и трајању јавног увида огласиће се у дневним средствима информисања и у информативном гласилу Градске општине Врачар.

Измене и допуне Плана детаљне регулације доставиће се на мишљење Градској општини Врачар.

## Члан 10.

За потребе израде Измена и допуна Плана детаљне регулације, не приступа се изради стратешке процене утицаја планираних намена на животну средину.

У складу са одредбама Закона о стратешкој процени утицаја на животну средину („Службени гласник Републике Србије”, бр. 135/04, 88/10), Решење о неприступању изради стратешке процене утицаја Измена и допуна Плана детаљне регулације на животну средину донео је заменик начелника Градске управе – секретар Секретаријата за урбанизам и грађевинске послове под IX-03 бр. 350.14-44/24 од 25. новембра 2024. године.

## Члан 11.

За потребе израде Плана детаљне регулације, не приступа се изради Студије заштите непокретног културног добра.

## Члан 12.

Елаборат Измена и допуна Плана детаљне регулације израдиће се у 3 (три) примерка оригинала у аналогном и дигиталном облику који ће се по овери чувати код Скупштине Града Београда као доносиоца плана и Секретаријата за урбанизам и грађевинске послове (два примерка) и 2 (два) примерка оригинала у дигиталном облику за потребе Агенције за просторно планирање и урбанизам РС и Завода за заштиту споменика културе града Београда и 7 (седам) примерака копија у аналогном и дигиталном облику за потребе Секретаријата за урбанизам и грађевинске послове (једна копија), Дирекције за грађевинско земљиште и изградњу Београда (по 2 копије), Републичког геодетског завода, Ј.У.П. Урбанистички завод Београда, обрађивача плана, и Градске општине Врачар (по једна копија).

## Члан 13.

Ова одлука ступа на снагу осмог дана од дана објављивања у „Службеном листу Града Београда”.

**Скупштина Града Београда**

Број 350-684/24-С, 25. децембра 2024. године

Председник

**Никола Никодијевић, с. р.**

Скупштина града Београда на седници одржаној 25. децембра 2024. године, на основу члана 46. Закона о планирању и изградњи („Службени гласник Републике Србије”, бр. 72/09, 81/09, 64/10, 24/11, 121/12, 42/13, 50/13, 98/13, 132/14, 145/14, 83/18, 31/19, 37/19, 9/20, 52/21, 62/23) и члана 31. Статута Града Београда („Службени лист Града Београда”, бр. 39/08, 6/10, 23/13, „Службени гласник РС”, број 7/16 – Одлука УС и „Службени лист Града Београда”, број 60/19), донела је

## ОДЛУКУ

**О ИЗРАДИ ИЗМЕНА И ДОПУНА ПЛАНА ДЕТАЉНЕ РЕГУЛАЦИЈЕ ПРОСТОРА ИЗМЕЂУ УЛИЦА ЦАРА ДУШАНА, САОБРАЋАЈНИЦЕ Т6, ЛЕСНОГ ОДСЕКА ДУНАВА, ЗЕМУНСКОГ ГРОБЉА И ГРАНИЦЕ РЕГУЛАЦИОНОГ ПЛАНА СТАРОГ ЈЕЗГРА ЗЕМУНА – ПРЕГРЕВИЦА, ОПШТИНА ЗЕМУН, ЗА ДЕО БЛОКА 7, ЗОНА „К”, ПОДЗОНА „К1”**

### Члан 1.

Приступа се изради Измена и допуна Плана детаљне регулације простора између улица Цара Душана, саобраћајнице Т6, лесног одсека Дунава, Земунског гробља и границе Регулационог плана Старог језгра Земуна – Прегревица, општина Земун, за део Блока 7, зона „К”, подзона „К1” (у даљем тексту: Измене и допуне Плана детаљне регулације).

### Члан 2.

Оквирном границом Измена и допуна Плана детаљне регулације обухваћен је део територије градске општине Земун, део Блока 7, дефинисан Планом детаљне регулације простора између улица Цара Душана, саобраћајнице Т6, лесног одсека Дунава, Земунског гробља и границе Регулационог плана Старог језгра Земуна – Прегревица, општина Земун („Службени лист Града Београда”, број 52/14), целе КП 10363, 10365, 10366, 10368, 10369, 10372, 10373, 10374, 10376/2, све КО Земун), са везама саобраћајница и инфраструктуре до постојеће, односно планиране мреже површине око 1,3 ха.

Коначна граница Измена и допуна Плана детаљне регулације утврдиће се приликом израде и верификације нацрта измена и допуна плана.

### Члан 3.

Плански основ за израду Измена и допуна Плана детаљне регулације представљају:

– План генералне регулације грађевинског подручја седишта јединице локалне самоуправе – Град Београд, целине I–XIX („Службени лист Града Београда”, бр. 20/16, 97/16, 69/17, 97/17, 72/21, 27/22), према ком су у граници обухвата Измена и допуна Плана планиране површине за мешовите градске центре (М5 – Зона мешовитих градских центара у зони средње спратности) и

– План генералне регулације система зелених површина Београда („Службени лист Града Београда”, број 110/19), према ком, у граници обухвата измена и допуна плана нису планиране јавне зелене површине.

### Члан 4.

За потребе израде Измена и допуна Плана детаљне регулације, потребно је прибавити катастарско-топографске подлоге и катастар подземних инсталација у дигиталном облику за катастарску општину Земун, у делу који је обухваћен границом Плана.

### Члан 5.

Циљ израде Измена и допуна Плана детаљне регулације је детаљна разрада простора у складу са наменама планираним Планом генералне регулације грађевинског подручја седишта јединице локалне самоуправе – Град Београд, целине I–XIX („Службени лист Града Београда”, бр. 20/16, 97/16, 69/17, 97/17, 72/21, 27/22), усклађивање планираних и постојећих садржаја, просторна и функционална интеграција подручја у урбано ткиво.

### Члан 6.

У складу са чланом 28. Закона о планирању и изградњи („Службени гласник РС”, бр. 72/09, 81/09, 64/10, 24/11, 121/12, 42/13, 50/13, 98/13, 132/14, 145/14, 83/18, 31/19, 37/19, 9/20, 52/21), садржајем Измена и допуна Плана детаљне регулације обухватиће се:

- граница плана и обухват грађевинског подручја, подела простора на посебне целине и зоне,
- детаљна намена земљишта,
- регулационе линије улица и јавних површина и грађевинске линије са елементима за обележавање на геодетској подлози,
- нивелационе коте улица и јавних површина (нивелациони план),
- попис парцела и опис локација за јавне површине, садржаје и објекте,
- коридори и капацитети за саобраћајну, енергетску, комуналну и другу инфраструктуру,
- мере заштите културно-историјских споменика и заштићених природних целина,
- локације за које се обавезно израђује урбанистички пројекат или расписује конкурс,
- правила уређења и правила грађења по целинама и зонама,
- други елементи значајне за спровођење Плана детаљне регулације,
- графички део.

### Члан 7.

Израда Измена и допуна Плана детаљне регулације поверава се предузећу „Ивекс, Плус доо”, Бабушница, Живојина Николића Брке бр. 30, које је дужно да нацрт измена и допуна плана изради у року од 12 (дванаест) месеци од дана ступања на снагу ове одлуке.

### Члан 8.

Средства за израду Измена и допуна Плана детаљне регулације обезбедиће Жарко Бачковић, Земун, Радоја Дакића бр. 57/32.

### Члан 9.

Нацрт измена и допуна Плана детаљне регулације биће изложен на јавни увид у просторијама Скупштине Града Београда.

Подаци о начину излагања нацрта измена и допуна Плана детаљне регулације на јавни увид и трајању јавног увида огласиће се у дневним средствима информисања и у информативним гласилима Градске општине Земун.

Нацрт измена и допуна Плана детаљне регулације доставиће се на мишљење Градској општини Земун.

### Члан 10.

За потребе израде измена и допуна Плана детаљне регулације, не приступа се изради стратешке процене утицаја планираних намена на животну средину.



У складу са одредбама Закона о стратешкој процени утицаја на животну средину („Службени гласник Републике Србије”, бр. 135/04 и 88/10), Решење о неприступању изради стратешке процене утицаја на животну средину донео је заменик начелника Градске управе – секретар Секретаријата за урбанизам и грађевинске послове под IX-03 бр. 350.14-46/23 од 6. септембра 2023. године.

#### Члан 11.

За потребе израде Плана детаљне регулације не приступа се изради Студије заштите непокретног културног добра.

#### Члан 12.

Елаборат Измена и допуна Плана детаљне регулације израдиће се у 3 (три) примерка оригинала у аналогном и дигиталном облику, који ће се по овери чувати код Скупштине Града Београда као доносиоца плана и Секретаријата за урбанизам и грађевинске послове (два примерка) и 1 (један) примерак оригинала у дигиталном облику за потребе Министарства грађевинарства, саобраћаја и инфраструктуре и 7 (седам) примерака копија у аналогном и дигиталном облику за потребе Секретаријата за урбанизам и грађевинске послове (једна копија), Дирекције за грађевинско земљиште и изградњу Београда (две копије), Републичког геодетског завода, Јавног урбанистичког предузећа „Урбанистички завод Београда”, обрађивача Плана и Градске општине Земун (по једна копија).

#### Члан 13.

Ова одлука ступа на снагу осмог дана од дана објављивања у „Службеном листу Града Београда”.

### Скупштина Града Београда

Број 350-685/24-С, 25. децембра 2024. године

Председник

**Никола Никодијевић, с. р.**

Скупштина Града Београда на седници одржаној 25. децембра 2024. године, на основу члана 46. Закона о планирању и изградњи („Службени гласник Републике Србије”, бр. 72/09, 81/09, 64/10, 24/11, 121/12, 42/13, 50/13, 98/13, 132/14, 145/14, 83/18, 31/19, 37/19, 9/20, 52/21, 62/23) и члана 31. Статута Града Београда („Службени лист Града Београда”, бр. 39/08, 6/10, 23/13, „Службени гласник РС”, број 7/16 – Одлука УС и „Службени лист Града Београда”, број 60/19), донела је

## ОДЛУКУ

**О ИЗРАДИ ИЗМЕНА И ДОПУНА ПЛАНА ДЕТАЉНЕ РЕГУЛАЦИЈЕ ДЕЛА ЦЕНТРАЛНЕ ЗОНЕ, ПРОСТОРНА ЦЕЛИНА ОПШТИНЕ ВРАЧАР, ЗА ПОДРУЧЈЕ ИЗМЕЂУ БУЛЕВАРА ЦРВЕНЕ АРМИЈЕ (ЈУЖНИ БУЛЕВАР) И УЛИЦА УСТАНИЧКЕ, ГОСПОДАРА ВУЧИЋА И ГРАНИЦЕ КОЛЕКТИВНОГ СТАНОВАЊА У БЛОКОВИМА 190 И 193, ГРАДСКА ОПШТИНА ВРАЧАР, ЗА ДЕО БЛОКА ИЗМЕЂУ УЛИЦА СИМЕ ИГУМАНОВА И УСТАНИЧКЕ**

#### Члан 1.

Приступа се изради Измена и допуна Плана детаљне регулације дела централне зоне, просторна целина општине Врачар, за подручје између Булеvara Црвене армије (Јужни булевар) и улица Устаничке, Господара Вучића и

границе колективног становања у блоковима 190 и 193, градска општина Врачар, за део блока између улица Симе Игуманова и Устаничке (у даљем тексту: Измена и допуна Плана детаљне регулације).

#### Члан 2.

Оквирна граница Измена и допуна Плана детаљне регулације обухвата део територије градске општине Врачар, део блока између улица Јужни булевар, Устаничка и Симе Игуманова, намењене према Плану генералне регулације грађевинског подручја седишта јединице локалне самоуправе – Град Београд (целине I–XIX) („Службени лист Града Београда”, бр. 20/16, 97/16, 69/17, 97/17, 72/21, 27/22, 45/23, 66/23 и 91/23), за становање, зона трансформације породичног становања у делимично формираним градским блоковима у вишепородично становање (С6), површине око 0,6 ха.

Коначна граница Измена и допуна Плана детаљне регулације утврдиће се приликом израде и верификације нацрта плана.

#### Члан 3.

Плански основ за израду Плана детаљне регулације представљају:

– План генералне регулације грађевинског подручја седишта јединице локалне самоуправе – Град Београд (целине I–XIX) („Службени лист Града Београда”, бр. 20/2016, 97/2016, 69/2017, 97/2017, 72/21, 27/22, 45/23, 66/23 и 91/23), према ком је у обухвату Измена и допуна Плана детаљне регулације планирана површина остале намене – површине за становање (зона С6 – зона трансформације породичног становања у делимично формираним градским блоковима у вишепородично становање,

– План генералне регулације система зелених површина Београда („Службени лист Града Београда”, број 110/19), према ком у оквиру границе обухвата Плана нису планиране јавне зелене површине.

#### Члан 4.

Циљ израде Измена и допуна Плана детаљне регулације је стварање планског основа за изградњу стамбених објеката у складу са започетом трансформацијом у контактном подручју и стварање услова за изградњу објеката на углу улица Симе Игуманова и Устаничке, у складу са наменама планираним Планом генералне регулације грађевинског подручја седишта јединице локалне самоуправе – Град Београд (целине I–XIX) („Службени лист Града Београда”, бр. 20/16, 97/16, 69/17, 97/17, 72/21, 27/22, 45/23, 66/23 и 91/23).

#### Члан 5.

За потребе израде Измена и допуна Плана детаљне регулације потребно је прибавити катастарску и топографску подлогу и катастар подземних инсталација у дигиталном облику за катастарску општину Врачар, у делу који је обухваћен границом плана.

#### Члан 6.

У складу са чланом 28. Закона о планирању и изградњи („Службени гласник РС”, бр. 72/09, 81/09, 64/10, 24/11, 121/12, 42/13, 50/13, 98/13, 132/14, 145/14, 83/18, 31/19, 37/19, 09/20, 52/21, 62/23), садржајем Плана детаљне регулације обухватиће се:

- граница плана и обухват грађевинског подручја, подела простора на посебне целине и зоне,
- детаљна намена земљишта,

- регулационе линије улица и јавних површина и грађевинске линије са елементима за обележавање на геодетској подлози,
- нивелационе коте улица и јавних површина (нивелациони план),
- попис парцела и опис локација за јавне површине, садржаје и објекте,
- коридори и капацитети за саобраћајну, енергетску, комуналну и другу инфраструктуру,
- мере заштите културно-историјских споменика и заштићених природних целина,
- локације за које се обавезно израђује урбанистички пројекат или расписује конкурс,
- правила уређења и правила грађења по целинама и зонама,
- други елементи значајни за спровођење плана детаљне регулације,
- графички део.

#### Члан 7.

Израда измена и допуна Плана детаљне регулације поверава се „Урбанистички центар доо Београд”, Топличин венац 11/II, Београд, које је дужно да нацрт измена и допуна Плана детаљне регулације изради у року од 12 (дванаест) месеци од дана ступања на снагу одлуке.

#### Члан 8.

Средства за израду измена и допуна Плана детаљне регулације обезбедиће Горан Гавриловић, Београд, Драгиње Адамовића бр. 56в.

#### Члан 9.

Нацрт измена и допуна Плана детаљне регулације биће изложен на јавни увид у просторијама Скупштине Града Београда.

Подаци о начину излагања нацрта измена и допуна Плана детаљне регулације на јавни увид и трајању јавног увида огласиће се у дневним средствима информисања и у информативним гласилима Градске општине Врачар.

Нацрт измена и допуна Плана детаљне регулације доставиће се на мишљење Градској општини Врачар.

#### Члан 10.

За потребе израде измена и допуна Плана детаљне регулације, не приступа се изради стратешке процене утицаја планираних намена на животну средину.

У складу са одредбама Закона о стратешкој процени утицаја на животну средину („Службени гласник Републике Србије”, бр. 135/04 и 88/10), Решење о неприступању изради стратешке процене утицаја на животну средину донео је в. д. заменика начелника Градске управе Града Београда – секретар Секретаријата за урбанизам и грађевинске послове под IX-03 бр. 350.14-25/2024 од 29. октобра 2024. године.

#### Члан 11.

За потребе израде Плана детаљне регулације не приступа се изради Студије заштите непокретног културног добра.

#### Члан 12.

Елаборат Плана детаљне регулације израдиће се у 3 (три) примерка оригинала у аналогном и дигиталном облику, који ће се по овери чувати код Скупштине Града Београда

као доносиоца плана и Секретаријата за урбанизам и грађевинске послове (два примерка) и 2 (два) примерка оригинала у дигиталном облику за потребе Агенција за просторно планирање и урбанизам Републике Србије и Завода за заштиту споменика културе града Београда и 7 (седам) примерака копија у аналогном и дигиталном облику за потребе Секретаријата за урбанизам и грађевинске послове (једна копија), Дирекције за грађевинско земљиште и изградњу Београда (две копије), Републичког геодетског завода, ЈУП „Урбанистички завод Београда”, обрађивача Плана и Градске општине Врачар.

#### Члан 13.

Ова одлука ступа на снагу осмог дана од дана објављивања у „Службеном листу Града Београда”.

### Скупштина Града Београда

Број 350-686/24-С, 25. децембра 2024. године

Председник

**Никола Никодијевић, с. р.**

Скупштина Града Београда на седници одржаној 25. децембра 2024. године, на основу члана 46. Закона о планирању и изградњи („Службени гласник Републике Србије”, бр. 72/09, 81/09, 64/10, 24/11, 121/12, 42/13, 50/13, 98/13, 132/14, 145/14, 83/18, 31/19, 37/19, 9/20, 52/21, 62/23) и члана 31. Статута Града Београда („Службени лист Града Београда”, бр. 39/08, 6/10, 23/13, „Службени гласник РС”, број 7/16 – Одлука УС и „Службени лист Града Београда”, број 60/19), донела је

## ОДЛУКУ

**О ИЗРАДИ ИЗМЕНА И ДОПУНА ПЛАНА ДЕТАЉНЕ РЕГУЛАЦИЈЕ ПОДРУЧЈА УЗ ВИНОГРАДСКУ УЛИЦУ, СА САОБРАЋАЈНОМ ВЕЗОМ ДО АУТОПУТСКЕ ОБИЛАЗНИЦЕ, ГРАДСКЕ ОПШТИНЕ НОВИ БЕОГРАД И СУРЧИН – III ФАЗА, ЗА ДЕО БЛОКА 22**

#### Члан 1.

Приступа се изради Измена и допуна Плана детаљне регулације подручја уз Виноградску улицу, са саобраћајном везом до аутопутске обилазнице, градске општине Нови Београд и Сурчин – III фаза, за део Блока 22 (у даљем тексту: Измене и допуне Плана детаљне регулације).

#### Члан 2.

Оквирном границом Измена и допуна Плана детаљне регулације обухваћен је део Блока 22, дефинисан Планом детаљне регулације подручја уз Виноградску улицу, са саобраћајном везом до аутопутске обилазнице, градске општине Нови Београд и Сурчин – III фаза („Службени лист Града Београда”, број 7/23), са везама саобраћајница и инфраструктуре до постојеће, односно планиране мреже, површине око 2,6 ha.

Коначна граница измена и допуна Плана детаљне регулације утврдиће се приликом израде и верификације нацрта плана.

#### Члан 3.

Плански основ за израду Измена и допуна Плана детаљне регулације представљају:

– План генералне регулације грађевинског подручја се-дишта јединице локалне самоуправе – Град Београд (цели-не I–XIX) („Службени лист Града Београда”, бр. 20/16, 97/16, 69/17, 97/17, 72/21, 27/22, 45/23, 66/23 и 91/23), према ком су у оквиру границе обухвата Плана планиране:

- површине јавних намена;
- инфраструктурни објекти и комплекси;
- мрежа саобраћајница;
- површине осталих намена;
- остале зелене површине;
- површине за комерцијалне садржаје у зони ниске сп-ратности – 10.К3.1,
- План генералне регулације система зелених површи-на Београда („Службени лист Града Београда”, број 110/19), према ком у оквиру границе обухвата Плана нису планира-не јавне зелене површине.

#### Члан 4.

Циљ израде Измена и допуна Плана детаљне регула-ције је изједначавање правила грађења за зону К.3.1 и зону К.3.1.1, дефинисане важећим планом детаљне регулације.

У складу са чланом 516 Закона о планирању и изградњи („Службени гласник РС”, бр. 72/09, 81/09, 64/10, 24/11, 121/12, 42/13, 50/13, 98/13, 132/14, 145/14, 83/18, 31/19, 37/19, 9/20, 52/21 и 62/23), примениће се скраћени поступак изра-де Измена и допуна Плана детаљне регулације.

#### Члан 5.

За потребе израде Измена и допуна Плана детаљне ре-гулације, потребно је прибавити катастарске и топографске подлоге и катастар подземних инсталација у дигиталном облику за катастарску општину Нови Београд, у делу који је обухваћен границом плана.

#### Члан 6.

У складу са чланом 28. Закона о планирању и изградњи („Службени гласник РС”, бр. 72/09, 81/09, 64/10, 24/11, 121/12, 42/13, 50/13, 98/13, 132/14, 145/14, 83/18, 31/19, 37/19, 9/20, 52/21, 62/23), садржајем Измена и допуна Плана детаљ-не регулације обухватиће се:

- граница плана и обухват грађевинског подручја, поде-ла простора на посебне целине и зоне,
- детаљна намена земљишта,
- регулационе линије улица и јавних површина и грађе-винске линије са елементима за обележавање на геодетској подлози,
- нивелационе коте улица и јавних површина (нивела-циони план),
- попис парцела и опис локација за јавне површине, садржаје и објекте,
- коридори и капацитети за саобраћајну, енергетску, ко-муналну и другу инфраструктуру,
- мере заштите културно-историјских споменика и заштићених природних целина,
- локације за које се обавезно израђује урбанистички пројекат или расписује конкурс,
- правила уређења и правила грађења по целинама и зо-нама,
- други елементи значајни за спровођење плана детаљне регулације,
- графички део.

#### Члан 7.

Израда Измена и допуна Плана детаљне регулације по-верава се ПД „Форма план”, Београд, Његошева бр. 71, које

је дужно да Нацрт плана изради у року од 3 (три) месеца од дана ступања на снагу ове одлуке.

#### Члан 8.

Средства за израду Измена и допуна Плана детаљне ре-гулације обезбедиће предузеће „EURASIA TRADE CENTAR d.o.o.”, Београд, Трг пријатељства Србије и Кине бр. 4/4/411.

#### Члан 9.

Нацрт измена и допуна Плана детаљне регулације биће изложен на јавни увид у просторијама Скупштине Града Бе-ограда.

Подаци о начину излагања Нацрта измена и допуна Пла-на детаљне регулације на јавни увид и трајању јавног увида огласиће се у дневним средствима информисања и у инфор-мативном гласилу Градске општине Нови Београд.

Нацрт измена и допуна Плана детаљне регулације доста-виће се на мишљење Градској општини Нови Београд.

#### Члан 10.

За потребе израде Измена и допуна Плана детаљне ре-гулације, не приступа се изради стратешке процене утицаја планираних намена на животну средину.

У складу са одредбама Закона о стратешкој процени ути-цаја на животну средину („Службени гласник Републике Србије”, бр. 135/04, 88/10), Решење о неприступању изради стратешке процене утицаја на животну средину донео је в. д. заменика начелника Градске управе – секретар Секрета-ријата за урбанизам и грађевинске послове под IX-03 бр. 350.14-35/2024 од 12. новембра 2024. године.

#### Члан 11.

За потребе израде Измена и допуна Плана детаљне регу-лације не приступа се изради Студије заштите непокретног културног добра.

#### Члан 12.

Елаборат Измена и допуна Плана детаљне регула-ције израдиће се у 3 (три) примерка оригинала у аналог-ном и дигиталном облику, који ће се по овери чувати код Скупштине Града Београда као доносиоца плана и Секре-таријата за урбанизам и грађевинске послове (два пример-ка) и 2 (два) примерка оригинала у дигиталном облику за потребе Агенције за просторно планирање Републике Ср-бије и Завода за заштиту споменика културе града Београ-да и 7 (седам) примерака копија у аналогном и дигиталном облику за потребе Секретаријата за урбанизам и грађе-винске послове (једна копија), Дирекције за грађевинско земљиште и изградњу Београда (две копије), Републичког геодетског завода, Ј.У.П. „Урбанистички завод Београда”, обрађивача плана и Градске општине Нови Београд (по једна копија).

#### Члан 13.

Ова одлука ступа на снагу осмог дана од дана објављи-вања у „Службеном листу Града Београда”.

### Скупштина Града Београда

Број 350-687/24-С, 25. децембра 2024. године

Председник

Никола Никодијевић, с. р.

Скупштина Града Београда на седници одржаној 25. децембра 2024. године, на основу члана 46. Закона о планирању и изградњи („Службени гласник Републике Србије”, бр. 72/09, 81/09, 64/10, 24/11, 121/12, 42/13, 50/13, 98/13, 132/14, 145/14, 83/18, 31/19, 37/19, 9/20, 52/21, 62/23) и члана 31. Статута Града Београда („Службени лист Града Београда”, бр. 39/08, 6/10, 23/13, „Службени гласник РС”, број 7/16 – Одлука УС и „Службени лист Града Београда”, број 60/19), донела је

## ОДЛУКУ

### О ИЗРАДИ ИЗМЕНА И ДОПУНА ПЛАНА ДЕТАЉНЕ РЕГУЛАЦИЈЕ ПОДРУЧЈА ЈАЈИНЦИ – ЦЕЛИНА Б, ЗА БЛОК Б-1, ГРАДСКА ОПШТИНА ВОЖДОВАЦ

#### Члан 1.

Приступа се изради Измена и допуна Плана детаљне регулације подручја Јајинци – целина Б, за Блок Б-1, Градска општина Вождовац (у даљем тексту: Измене и допуне Плана детаљне регулације).

#### Члан 2.

Оквирном границом Измена и допуна Плана детаљне регулације обухваћен је део територије градске општине Вождовац, Блок Б-1, који је дефинисан важећим планом детаљне регулације подручја Јајинци – целина Б („Службени лист Града Београда” број 128/16) са контактним саобраћајницама (осим Булевара ослобођења) (блок између улица: Булевар ослобођења и Слободана Јовића, планиране комуналне стазе, планиране Улице нове 2, Улице Сретена Костића (Нова 5) и Улице Ристе Стефановића) са везама саобраћајница и инфраструктуре до постојеће, односно планиране мреже, површине око 2,7 ха.

Коначна граница Измена и допуна Плана детаљне регулације утврдиће се приликом израде и верификације нацрта измена и допуна Плана детаљне регулације.

#### Члан 3.

Плански основ за израду Измена и допуна Плана детаљне регулације представљају:

– План генералне регулације грађевинског подручја јединице локалне самоуправе – Град Београд, целине I-XIX („Службени лист Града Београда”, бр. 20/16, 97/16, 69/17, 97/17, 72/21, 27/22, 45/23, 66/23, 91/23), према ком су у обухвату Измена и допуна Плана детаљне регулације планиране: површине јавних намена: мрежа саобраћајница и површине осталих намена: површине за становање – зона С4 – зона породичног становања – санација неплански формираних блокова,

– План генералне регулације система зелених површина Београда („Службени лист Града Београда”, број 110/19), према ком су на предметном подручју планирани блокови и саобраћајне површине.

#### Члан 4.

Циљ израде Измена и допуна Плана детаљне регулације је преиспитивање решења важећег плана детаљне регулације подручја Јајинци – целина Б („Службени лист Града Београда”, број 128/16), преиспитивање планиране типологије становања и урбанистичких параметара за Блок Б-1 ради оптималнијег и ефикаснијег искоришћења градског грађевинског земљишта у складу са морфологијом терена, просторним могућностима локације и њеног непосредног и ширег окружења.

#### Члан 5.

За потребе израде Измена и допуна Плана детаљне регулације потребно је прибавити катастарске и топографске подлоге и катастар подземних инсталација у дигиталном облику за катастарску општину Јајинци, у делу који је обухваћен границом Измена и допуна Плана детаљне регулације.

#### Члан 6.

У складу са чланом 28. Закона о планирању и изградњи („Службени гласник РС”, бр. 72/09, 81/09, 64/10, 24/11, 121/12, 42/13, 50/13, 98/13, 132/14, 145/14, 83/18, 31/19, 37/19, 9/20, 52/21, 62/23), садржајем Измена и допуна Плана детаљне регулације обухватиће се:

- граница Измена и допуна Плана и обухват грађевинског подручја, подела простора на посебне целине и зоне,
- детаљна намена земљишта,
- регулационе линије улица и јавних површина и грађевинске линије са елементима за обележавање на геодетској подлози,
- нивелационе коте улица и јавних површина (нивелациони план),
- попис парцела и опис локација за јавне површине, садржаје и објекте,
- коридори и капацитети за саобраћајну, енергетску, комуналну и другу инфраструктуру,
- мере заштите културно-историјских споменика и заштићених природних целина,
- локације за које се обавезно израђује урбанистички пројекат или расписује конкурс,
- правила уређења и правила грађења по целинама и зонама,
- други елементи значајни за спровођење Плана детаљне регулације,
- графички део.

#### Члан 7.

Израда Измена и допуна Плана детаљне регулације поверава се предузећу „Studio N”, Цара Николаја II, бр. 77, Београд, које је дужно да нацрт плана изради у року од 9 (девет) месеци од дана ступања на снагу ове одлуке.

#### Члан 8.

Средства за израду Измена и допуна Плана детаљне регулације обезбедиће „Titan Arrchives” доо из Београда, Драгиње Адамовић 386.

#### Члан 9.

Нацрт Измена и допуна плана детаљне регулације биће изложен на јавни увид у просторијама Скупштине Града Београда.

Подаци о начину излагања Нацрта измена и допуна Плана детаљне регулације на јавни увид и трајању јавног увида огласиће се у дневним средствима информисања и у информативним гласилима Градске општине Вождовац.

Нацрт измена и допуна Плана детаљне регулације доставиће се на мишљење Градској општини Вождовац.

#### Члан 10.

За потребе израде Измена и допуна Плана детаљне регулације, не приступа се изради стратешке процене утицаја планираних намена на животну средину.

У складу са одредбама Закона о стратешкој процени утицаја на животну средину („Службени гласник Републике Србије”, бр. 135/04 и 88/10), Решење о неприступању изради стратешке процене утицаја на животну средину донео је в. д. заменика начелника Градске управе – секретар Секретаријата за урбанизам и грађевинске послове под IX-03 бр. 350.14-37/24 од 11. децембра 2024. године.

#### Члан 11.

За потребе израде Измена и допуна Плана детаљне регулације не приступа се изради Студије заштите непокретног културног добра.

#### Члан 12.

Елаборат Измена и допуна Плана детаљне регулације израдиће се у 3 (три) примерка оригинала у аналогном и дигиталном облику, који ће се по овери чувати код Скупштине Града Београда као доносиоца плана и Секретаријата за урбанизам и грађевинске послове (два примерка) и 2 (два) примерка оригинала у дигиталном облику за потребе Агенције за просторно планирање и урбанизам Републике Србије и Завода за заштиту споменика културе града Београда и 7 (седам) примерака копија у аналогном и дигиталном облику за потребе Секретаријата за урбанизам и грађевинске послове (једна копија), Дирекције за грађевинско земљиште и изградњу Београда (две копије), Републичког геодетског завода, ЈУП „Урбанистички завод Београда”, обрађивача Плана и Градске општине Вождовац (по једна копија).

#### Члан 13.

Ова одлука ступа на снагу осмог дана од дана објављивања у „Службеном листу Града Београда”.

#### Скупштина Града Београда

Број 350-688/24-С, 25. децембра 2024. године

Председник

**Никола Никодијевић, с. р.**

Скупштина Града Београда на седници одржаној 25. децембра 2024. године, на основу члана 46. Закона о планирању и изградњи („Службени гласник Републике Србије”, бр. 72/09, 81/09, 64/10, 24/11, 121/12, 42/13, 50/13, 98/13, 132/14, 145/14, 83/18, 31/19, 37/19, 9/20, 52/21, 62/23) и члана 31. Статута Града Београда („Службени лист Града Београда”, бр. 39/08, 6/10, 23/13, „Службени гласник РС”, број 7/16 – Одлука УС и „Службени лист Града Београда”, број 60/19), донела је

### ОДЛУКУ

**О ИЗМЕНИ ОДЛУКЕ О ИЗРАДИ ПЛАНА ДЕТАЉНЕ РЕГУЛАЦИЈЕ ШИРЕГ ЦЕНТРА СУРЧИНА (ПОДРУЧЈЕ ИЗМЕЂУ АУТОПУТСКЕ ОБИЛАЗНИЦЕ, КАНАЛА ГАЛОВИЦА И УЛИЦА ТРГ ЗОРАНА ЂИНЂИЋА, БРАЂЕ ПУХАЛОВИЋ, БАРСКЕ И ВРТЛАРСКЕ), ГРАДСКА ОПШТИНА СУРЧИН**

#### Члан 1.

Приступа се измени Одлуке о изради Плана детаљне регулације ширег центра Сурчина (подручје између

аутопутске обилазнице, канала Галовица и улица Трг Зорана Ђинђића, Брађе Пухаловић, Барске и Вртларске), градска општина Сурчин („Службени лист Града Београда”, број 42/24).

#### Члан 2.

Мења се члан 11. Одлуке, тако да гласи овако:

„За потребе израде Измена и допуна Плана детаљне регулације, не приступа се изради Студије заштите непокретног културног добра.”

#### Члан 3.

Остали чланови Одлуке о изради измена и допуна Плана детаљне регулације остају непромењени.

#### Члан 4.

Ова одлука ступа на снагу осмог дана од дана објављивања у „Службеном листу Града Београда”.

#### Скупштина Града Београда

Број 350-689/24-С, 25. децембра 2024. године

Председник

**Никола Никодијевић, с. р.**

Скупштина Града Београда на седници одржаној 25. децембра 2024. године, на основу члана 12. Закона о главном граду („Службени гласник Републике Србије”, бр. 129/07, 83/14 – др. закон, 101/16 – др. закон, 37/19 и 111/21 – др. закон), члана 80б. став 1. Статута Града Београда („Службени лист Града Београда”, бр. 39/08, 6/10, 23/13, „Службени гласник РС”, број 7/16 – Одлука УС и „Службени лист Града Београда”, број 60/19), донела је

### РЕШЕЊЕ

**О ДАВАЊУ САГЛАСНОСТИ НА ПРЕДЛОГ ОДЛУКЕ О ИЗМЕНАМА И ДОПУНАМА ОДЛУКЕ О ПРОМЕНИ ОСНИВАЧКОГ АКТА ЈАВНОГ КОМУНАЛНОГ ПРЕДУЗЕЋА „ОБРЕНОВАЦ“ ИЗ ОБРЕНОВЦА**

1. Даје се сагласност на предлог Одлуке о изменама и допунама Одлуке о промени Оснивачког акта Јавног комуналног предузећа „Обреновац” из Обреновца, који је утврдило Веће Градске општине Обреновац на седници одржаној 3. октобра 2024. године.

2. Ово решење објавити у „Службеном листу Града Београда”.

#### Скупштина Града Београда

Број 352-714/24-С, 25. децембра 2024. године

Председник

**Никола Никодијевић, с. р.**

Скупштина Града Београда на седници одржаној 25. децембра 2024. године, на основу члана 46. Закона о планирању и изградњи („Службени гласник Републике Србије”, бр. 72/09, 81/09, 64/10, 24/11, 121/12, 42/13, 50/13, 98/13, 132/14, 145/14, 83/18, 31/19, 37/19, 9/20, 52/21, 62/23) и члана 31. Статута Града Београда („Службени лист Града Београда”, бр. 39/08, 6/10, 23/13, „Службени гласник РС”, број 7/16 – Одлука УС и „Службени лист Града Београда”, број 60/19), донела је

## ЗАКЉУЧАК

### О ИСПРАВЦИ ТЕХНИЧКЕ ГРЕШКЕ У ПЛАНУ ДЕТАЉНЕ РЕГУЛАЦИЈЕ ПОДРУЧЈА УЗ ВИНОГРАДСКУ УЛИЦУ, СА САОБРАЋАЈНОМ ВЕЗОМ ДО АУТОПУТСКЕ ОБИЛАЗНИЦЕ, ГРАДСКЕ ОПШТИНЕ НОВИ БЕОГРАД И СУРЧИН – III ФАЗА

#### 1.

У Плану детаљне регулације подручја уз Виноградску улицу, са саобраћајном везом до аутопутске обилазнице, градске општине Нови Београд и Сурчин – III фаза („Службени лист Града Београда”, број 7/23) врши се исправка техничке грешке, и то:

- укида се оријентационо саобраћајно решење терминуса СПЗ на одговарајућим графичким прилозима,
- укидају се аналитичке тачке: Т 600, Т 763, Т 764, Т 765 и Т 766 на одговарајућим графичким прилозима,
- у оквиру саобраћајне површине – терминус СПЗ, коригује се зона грађења на одговарајућим графичким прилозима тако да се дефинишу грађевинске линије на удаљености од 2 m од свих граница грађевинске парцеле терминуса, изузев према регулацији Улице Јурија Гагарина, према којој ће се дефинисати удаљеност од 5 m,
- у текстуалном делу плана, у поглављу 3.1.6. Остале површине у функцији саобраћаја, у тачки „услови за слободне и зелене површине” укида се правило за минимални проценат слободних и зелених површина на грађевинској парцели – 90% и додаје правило за минимални проценат зелених површина у директном контакту са тлом на парцели – 10%.

#### 2.

Овај закључак има правно дејство од дана ступања на снагу Плана детаљне регулације подручја уз Виноградску улицу, са саобраћајном везом до аутопутске обилазнице, градске општине Нови Београд и Сурчин – III фаза („Службени лист Града Београда”, број 7/23).

#### 3.

Овај закључак објавити у „Службеном листу Града Београда”.

**Скупштина Града Београда**  
Број 350-690/24-С, 25. децембра 2024. године

Председник  
**Никола Никодијевић, с. р.**

Градоначелник града Београда 20. децембра 2024. године, на основу члана 24. тачка 6. Закона о главном граду („Службени гласник РС”, бр. 129/07, 83/14 – др. закон, 101/16 – др. закон, 37/19 и 111/21 – др. закон) и члана 52. тачка 6. Статута Града Београда („Службени лист Града Београда”, бр. 39/08, 6/10, 23/13, „Службени гласник РС”, број 7/16 – Одлука УС и „Службени лист Града Београда”, број 60/19), и члана 5. Одлуке о додатним облицима заштите породиља на територији града Београда („Службени лист Града Београда”, бр. 44/17, 102/17, 64/18, 123/18, 115/19 и 120/21), донео је

## РЕШЕЊЕ

### О ИЗНОСУ НОВЧАНОГ ДАВАЊА ПОРОДИЉИ, НОВЧАНОГ ДАВАЊА НЕЗАПОСЛЕНОЈ ПОРОДИЉИ, НОВЧАНОГ ДАВАЊА ПОРОДИЉИ ЗА ПРВОРОЂЕНО ДЕТЕ, НОВЧАНОГ ДАВАЊА ПОРОДИЉИ ЗА ТРЕЋЕРОЂЕНО ДЕТЕ, НОВЧАНОГ ДАВАЊА ПОРОДИЉИ ЗА БЛИЗАНЦЕ, НОВЧАНОГ ДАВАЊА ПОРОДИЉИ ЗА ДРУГОРОЂЕНО ДЕТЕ И НОВЧАНОГ ДАВАЊА ПОРОДИЉИ ЗА ЧЕТВРТОРОЂЕНО ДЕТЕ ЗА 2025. ГОДИНУ

1. Утврђује се износ једнократног новчаног давања породиљи за 2025. годину у висини од 10.000,00 динара.
2. Утврђује се износ једнократног новчаног давања незапосленој породиљи за 2025. годину у висини од 30.000,00 динара.
3. Утврђује се износ једнократног новчаног давања породиљи за прворођено дете за 2025. годину у висини од 10.000,00 динара.
4. Утврђује се износ једнократног новчаног давања породиљи за трећерођено дете за 2025. годину у висини од 30.000,00 динара.
5. Утврђује се износ једнократног новчаног давања породиљи за близанце за 2025. годину у висини од по 25.000,00 динара по детету.
6. Утврђује се износ једнократног новчаног давања породиљи за другорођено дете за 2025. годину у висини од 10.000,00 динара.
7. Утврђује се износ једнократног новчаног давања породиљи за четврторођено дете за 2025. годину у висини од 40.000,00 динара.
8. Ово решење објавити у „Службеном листу Града Београда”.

**Градоначелник града Београда**  
Број 5-4151/24-Г, 20. децембра 2024. године

Градоначелник  
**Александар Шапић, с. р.**

Градоначелник града Београда 26. децембра 2024. године, на основу члана 69. Закона о јавним предузећима („Службени гласник РС”, бр. 15/16 и 88/19), члана 28. Закона о комуналним делатностима („Службени гласник РС”, бр. 88/11, 104/16 и 95/18), члана 24. тачка 6. Закона о главном граду („Службени гласник РС”, бр. 129/07, 83/14 – др. закон, 101/16 – др. закон, 37/19 и 111/21 – др. закон) и члана 52. тачка 10. Статута Града Београда („Службени лист Града Београда”, бр. 39/08, 6/10, 23/13, „Службени гласник РС”, број 7/16 – Одлука УС и „Службени лист Града Београда”, број 60/19), донео је

## РЕШЕЊЕ

I. Даје се сагласност Јавном комуналном предузећу „Паркинг сервис” на Ценовник услуга за паркирање возила на општим паркиралиштима у зонираном подручју и ван зонираног подручја, који је донео Надзорни одбор под бројем 8-XXVI/6, на седници одржаној 29. новембра 2024. године.

II. Ово решење и ценовник из става I решења објавити у „Службеном листу Града Београда”, а ценовник ће се примењивати од 1. фебруара 2025. године.

Градоначелник града Београда  
Број 38-4295/24-Г, 26. децембра 2024. године

Градоначелник  
Александар Шапић, с. р.

На основу члана 31. Статута Јавног комуналног предузећа за јавне гараже и паркиралишта „Паркинг сервис” Београд, Надзорни одбор је на седници одржаној 29. новембра 2024. године донео следећу

## ОДЛУКУ

I. Утврђује се Ценовник услуга за паркирање возила на општим паркиралиштима у зонираном подручју и ван зонираног подручја, који гласи,

## ЦЕНОВНИК

### УСЛУГА ЗА ПАРКИРАЊЕ ВОЗИЛА НА ОПШТИМ ПАРКИРАЛИШТИМА У ЗОНИРАНОМ ПОДРУЧЈУ И ВАН ЗОНИРАНОГ ПОДРУЧЈА

Шифра ЈКП: 5221  
Шифра делатности: 5221

– у динарима

ОПИС	Цена услуге	ПДВ (20%)	Цена са порезом
1. ЗОНА А			
1.1. Време паркирања 30 минута			
- Један сат паркирања путничког возила (до осам седишта)	200,00	40,00	240,00
- Електронска паркинг-карта за започетих пола сата паркирања путничког возила (до осам седишта) – куповина електронске полусатне паркинг-карте: слањем поруке преко мобилних оператера (СМС) мобилном апликацијом за плаћање инсталираном на мобилном уређају (мобилном телефону, таблети или др. мобилном уређају) или на одговарајућим продајним местима	100,00	20,00	120,00
2. ЗОНА 1 – ЦРВЕНА ЗОНА			
2.1. Време паркирања 60 минута			
- Један сат паркирања путничког возила (до осам седишта)	66,67	13,33	80,00

-	Електронска паркинг-карта за започети сат паркирања путничког возила (до осам седишта) - куповина електронске сатне паркинг-карте: слањем поруке преко мобилних оператера (СМС) мобилном апликацијом за плаћање инсталираном на мобилном уређају (мобилном телефону, таблету или др. мобилном уређају) или на одговарајућим продајним местима	66,67	13,33	80,00
2.2. Продужено време паркирања 30 минута				
-	Један сат продуженог паркирања путничког возила (до осам седишта)	200,00	40,00	240,00
-	Електронска паркинг-карта за започетих пола сата продуженог паркирања путничког возила (до осам седишта) - куповина електронске полусатне паркинг-карте: слањем поруке преко мобилних оператера (СМС) мобилном апликацијом за плаћање инсталираном на мобилном уређају (мобилном телефону, таблету или др. мобилном уређају) или на одговарајућим продајним местима	100,00	20,00	120,00
<hr/>				
3. ЗОНА 2 – ЖУТА ЗОНА				
3.1. Време паркирања 120 минута				
-	Један сат паркирања путничког возила (до осам седишта)	54,17	10,83	65,00
-	Електронска паркинг-карта за започети сат паркирања путничког возила (до осам седишта) - куповина електронске сатне паркинг-карте: слањем поруке преко мобилних оператера (СМС) мобилном апликацијом за плаћање инсталираном на мобилном уређају (мобилном телефону, таблету или др. мобилном уређају) или на одговарајућим продајним местима	54,17	10,83	65,00
3.2. Продужено време паркирања 60 минута				
-	Један сат продуженог паркирања путничког возила (до осам седишта)	150,00	30,00	180,00
-	Електронска паркинг-карта за започети сат продуженог паркирања путничког возила (до осам седишта) - куповина електронске сатне паркинг-карте: слањем поруке преко мобилних оператера (СМС) мобилном апликацијом за плаћање инсталираном на мобилном уређају (мобилном телефону, таблету или др. мобилном уређају) или на одговарајућим продајним местима	150,00	30,00	180,00
<hr/>				
4. ЗОНА 3 – ЗЕЛЕНА ЗОНА				
4.1. Време паркирања 180 минута				
-	Један сат паркирања путничког возила (до осам седишта)	45,83	9,17	55,00
-	Електронска паркинг-карта за започети сат паркирања путничког возила (до осам седишта) - куповина електронске сатне паркинг-карте: слањем поруке преко мобилних оператера (СМС) мобилном апликацијом за плаћање инсталираном на мобилном уређају (мобилном телефону, таблету или др. мобилном уређају) или на одговарајућим продајним местима	45,83	9,17	55,00



## 4.2. Продужено време паркирање 60 минута

- Један сат продуженог паркирања путничког возила (до осам седишта)	133,33	26,67	160,00
- Електронска паркинг-карта за започети сат продуженог паркирања путничког возила (до осам седишта) – куповина електронске сатне паркинг-карте: слањем поруке преко мобилних оператера (СМС) мобилном апликацијом за плаћање инсталираном на мобилном уређају (мобилном телефону, таблету или др. мобилном уређају) или на одговарајућим продајним местима	133,33	26,67	160,00

## 5. ВАН ЗОНИРАНОГ ПОДРУЧЈА

- Један сат паркирања путничког возила (до осам седишта)	37,50	7,50	45,00
- Електронска паркинг-карта за започети сат паркирања путничког возила (до осам седишта) – куповина електронске сатне паркинг-карте: слањем поруке преко мобилних оператера (СМС) мобилном апликацијом за плаћање инсталираном на мобилном уређају (мобилном телефону, таблету или др. мобилном уређају) или на одговарајућим продајним местима	37,50	7,50	45,00

5.1. Електронска вишесатна паркинг-карта за паркирање путничког возила (до осам седишта) – куповина електронске вишесатне паркинг-карте: слањем поруке преко мобилних оператера (СМС), мобилном апликацијом за плаћање инсталираном на мобилном уређају (мобилном телефону, таблету или др. мобилном уређају) или на одговарајућим продајним местима.  
Важи у периоду од 8.00 часова до 21.00 час радним даном и суботом од 8.00 часова до 14.00 часова.

	333,33	66,67	400,00
--	--------	-------	--------

5.2. Електронска дневна паркинг-карта (еДПК) ван зонираног подручја

	1.666,67	333,33	2.000,00
--	----------	--------	----------

6. Електронска дневна паркинг-карта (еДПК)  
Зона А, Зона 1, Зона 2 и Зона 3

	2.500,00	500,00	3.000,00
--	----------	--------	----------

На цене електронских дневних паркинг-карата (еДПК) за: зону А, зону 1, зону 2, зону 3 и ван зонираног подручја одобрава се попуст од 50% за све кориснике услуге паркирања (физичка и правна лица) који електронску дневну паркинг-карту (еДПК) плате у року од 20 дана од дана истека њеног важења.

Ценовник се примењује од 1. фебруара 2025. године.

II. Са даном почетка примене овог ценовника ставља се ван снаге одлука Надзорног одбора број 8-XXVI/3 од 8. августа 2024. године.

III. Ову одлуку са утврђеним ценовником доставити градоначелнику града Београда ради давања сагласности на Ценовник услуга за паркирање возила на општим паркиралиштима у зонираном подручју и ван зонираног подручја.

IV. За реализацију ове одлуке задужује се в. д. директора предузећа посредством одговарајућих служби предузећа, у складу са надлежностима и одговорностима руководиоца тих служби.

**Надзорни одбор Јавног комуналног предузећа за јавне гараже и паркиралишта „Паркинг сервис”**

Број 8-XXVI/6, 29. новембра 2024. године

Председник  
Миливоје Илић, с. р.

На основу члана 60. Закона о превозу путника у друмском саобраћају („Службени гласник РС”, бр. 68/15, 41/18, 44/18 – други закон, 31/19, и 9/20), члана 157. Закона о безбедности саобраћаја на путевима („Службени гласник РС”, бр. 41/09, 53/10, 101/11, 32/13 – УС, 55/14, 96/15 – други закон, 9/16 – Одлука УС РС, 24/18, 41/18, 41/18 – други закон, 87/18, 23/19 и 128/20 – други закон и 76/23) и члана 26. став 2. Одлуке о Градској управи Града Београда („Службени лист Града Београда”, бр. 126/16, 2/17, 36/17, 92/18, 103/18, 109/18, 119/18, 26/19, 60/19, 85/19, 101/19, 71/21, 94/21, 111/21, 83/22, 96/22), по претходно прибављеној сагласности Министарства за грађевинарство, саобраћај и инфраструктуру број 002271922 2024, 5. децембра 2024. године, в. д. заменика начелника секретара Градске управе Града Београда – секретар Секретаријата за јавни превоз доноси

## РЕШЕЊЕ<sup>1</sup>

### О ОДРЕЂИВАЊУ СТАЈАЛИШТА ЗА МЕЂУМЕСНИ ПРЕВОЗ НА ТЕРИТОРИЈИ ГРАДА БЕОГРАДА

I. Одређују се стајалишта за међумесни превоз путника на територији града Београда:

Бр.	Назив стајалишта	Смер	Улица	Градска општина	Ширина	Дужина
1.	Коњарник	ка Смедереву	Устаничка 224а	Звездара	44,78207873	20,51132524
2.	Коњарник	ка Новом Београду (ка Блоку 42)	Устаничка 189-191	Звездара	44,78236138	20,51050954
3.	Ушће	ка Срему	Булевар Николе Тесле	Нови Београд	44,8151954	20,4392285
4.	Ушће	ка Новом Београду (ка Блоку 42)	Булевар Николе Тесле	Нови Београд	44,8151283	20,438983
5.	КБЦ „Земун”	ка Срему	Вртларска 55 А	Земун	44,8412496	20,4063507
6.	КБЦ „Земун”	ка Новом Београду (ка Блоку 42)	Вртларска 33 А	Земун	44,8403405	20,4070783
7.	Земун (пошта)	ка Срему	Главна 12	Земун	44,84224117	20,41335251
8.	РК Београд	ка Новом Београду (ка Блоку 42)	Главна 13-15	Земун	44,84345219	20,41213075
9.	Наде Димић	ка Срему	Цара Душана бр. 52	Земун	44,84914622	20,40285428
10.	Наде Димић	ка Новом Београду (ка Блоку 42)	Цара Душана бр. 51а	Земун	44,84917534	20,40244633
11.	Земун (Горњи град)	ка Срему	Цара Душана 262I	Земун	44,85910073	20,3781251
12.	Земун (Горњи град)	ка Новом Београду (ка Блоку 42)	Цара Душана 201	Земун	44,85881613	20,37838517
13.	Соса-Сола	ка Срему	Батајнички пут 14	Земун	44,869679	20,35375125
14.	Соса-Сола	ка Новом Београду (ка Блоку 42)	Батајнички пут 21	Земун	44,86842966	20,35629045
15.	Електронска индустрија	ка Срему	Батајнички пут раскрсница са Ул. батајнички друм 7. део	Земун	44,87401191	20,34380308
16.	Електронска индустрија	ка Новом Београду (ка Блоку 42)	Батајнички пут 23	Земун	44,87371137	20,34409417
17.	Батајница (центар)	ка Новом Београду (ка Блоку 42)	Мајора Зорана Радосављевића 2-4	Земун	44,90575566	20,2752344
18.	Батајница (центар)	ка Срему и Бачкој	Пуковника Миленка Павловића 2	Земун	44,90641285	20,27442348
19.	Батајница (центар)	ка Срему	Јована Бранковића 12	Земун	44,907245	20,276268
20.	Икарбус	ка западној Србији, Срему и Бачкој	Мотопут М-11 - петља Икарбус	Земун	44,8338756	20,34709495
21.	Икарбус	ка Новом Београду (ка Блоку 42)	Мотопут М-11 - петља Икарбус	Земун	44,83335642	20,34845026
22.	Мома Станојловић	ка Срему и Бачкој	Пуковника Миленка Павловића - улаз у ВЗ „Мома Станојловић”	Земун	44,91922188	20,25244234

<sup>1</sup> Министарство грађевинарства, саобраћаја и инфраструктуре дало је сагласност број 002271922 2024 на Предлог овог решења 5. децембра 2024. године.

Бр.	Назив стајалишта	Смер	Улица	Градска општина	Ширина	Дужина
23.	Мома Станојловић	ка Новом Београду (ка Блоку 42)	Пуковника Миленка Павловића 155-157	Земун	44,91873298	20,25261227
24.	Кеј ослобођења	ка Срему	Стевана Марковића 10	Земун	44,841569	20,416391
25.	Кеј ослобођења	ка Новом Београду (ка Блоку 42)	Кеј ослобођења 17-19	Земун	44,843619	20,416665
26.	Београд (југ)	ка Новом Београду (ка Блоку 42)	Стефана Првовенчаног	Вождовац	44,787856	20,473309
27.	Београд (југ)	ка централној и јужној Србији	Стефана Првовенчаног	Вождовац	44,788246	20,470885
28.	Тошин бунар	ка западној Србији, Срему и Бачкој	Булевар Арсенија Чарнојевића 157	Нови Београд	44,82204925	20,39987748
29.	Тошин бунар	ка Новом Београду (ка Блоку 42)	Булевар Арсенија Чарнојевића 171-173	Нови Београд	44,82149952	20,39980343
30.	Панчевачки мост	ка Новом Београду (ка Блоку 42)	Булевар деспота Стефана 115	Палилула	44,81809135	20,48797031
31.	Панчевачки мост	ка Банату	Булевар деспота Стефана 128а	Палилула	44,8178693	20,4885237
32.	Блок „Бранко Момиров”	ка Новом Београду (ка Блоку 42)	Зрењанински пут 7-7д	Палилула	44,84105105	20,4908417
33.	МЗ „Крњача”	ка Банату	Силазна саобраћајница са П. моста	Палилула	44,83773086	20,49405692
34.	Фриком	ка Банату	Зрењанински пут испред предузећа „Фриком”	Палилула	44,9219692	20,43781732
35.	Фриком	ка Новом Београду (ка Блоку 42)	Зрењанински пут наспрам предузећа „Фриком”	Палилула	44,92036133	20,43863779
36.	ПК „Београд”	ка Банату	Зрењанински пут испред објекта ПК „Београд”	Палилула	44,93004427	20,43760564
37.	ПК „Београд”	ка Новом Београду (ка Блоку 42)	Зрењанински пут наспрам објекта ПК „Београд”	Палилула	44,92848722	20,43699484
38.	Блок „Браћа Марић”	ка Новом Београду (ка Блоку 42)	Панчевачки пут 39	Палилула	44,83987085	20,49950595
39.	Блок „Браћа Марић”	ка Банату	Панчевачки пут 28	Палилула	44,84021739	20,50092672
40.	МЗ „Рева” (Мали рај)	ка Новом Београду (ка Блоку 42)	Панчевачки пут 163	Палилула	44,86775516	20,59470544
41.	МЗ „Рева” (Мали рај)	ка Банату	Панчевачки пут 204	Палилула	44,86783766	20,59544102
42.	Сибничка нова 4. део	ка Банату	Панчевачки пут 197-199	Палилула	44,86964998	20,60697167
43.	Сибничка нова 4. део	ка Новом Београду (ка Блоку 42)	Панчевачки пут 189-193	Палилула	44,86978399	20,60549514
44.	Насеље Товилиште 1	ка Банату	Зрењанински пут зона раскрснице са Ул. индустријска	Палилула	44,933318	20,437466
45.	Насеље Товилиште 1	ка Новом Београду (ка Блоку 42)	Зрењанински пут зона раскрснице са Ул. индустријска	Палилула	44,93377735	20,43711465
46.	Кнежевац	ка западној Србији	Ибарски пут	Раковица	44,73357587	20,4195231
47.	Кнежевац	ка Новом Београду (ка Блоку 42)	Ибарски пут	Раковица	44,73522793	20,4193571
48.	Главна пошта	ка Новом Београду (ка Блоку 42)	Таковска 1	Стари град	44,81107274	20,46719614
49.	Главна пошта	ка Банату	Таковска 2-4	Стари град	44,8113322	20,46844434
50.	Железничка станица Дунав	ка Банату	Јована Авакумовића раскрсница са Ул. Поенкареовом	Палилула	44,81893	20,48067
51.	Железничка станица Дунав	ка Новом Београду (ка Блоку 42)	Поенкареова 1-3	Палилула	44,81924006	20,47956899

Бр.	Назив стајалишта	Смер	Улица	Градска општина	Ширина	Дужина
52.	Жарково	ка Новом Београду (ка Блоку 42)	Трговачка 9а	Чукарица	44,75955356	20,41547645
53.	Жарково	ка западној Србији	Трговачка 36	Чукарица	44,75849989	20,41512664
54.	Чукарица	за западној и централној Србији	Савска магистрала зона раскрснице са Ул. радничком	Чукарица	44,78633054	20,41438943
55.	Чукарица	ка Новом Београду (ка Блоку 42)	Савска магистрала зона раскрснице са Ул. радничком	Чукарица	44,78642641	20,41507588
56.	Умка - центар	ка западној Србији	13. октобра 48-50	Чукарица	44,67846138	20,30329694
57.	Умка - центар	ка Новом Београду (ка Блоку 42)	13. октобра 33-35	Чукарица	44,6811913	20,305368
58.	Барич - Рампа	ка Новом Београду (ка Блоку 42)	Обреновачки пут 134	Обреновац	44,6521714	20,25964194
59.	Барич - Рампа	ка западној Србији	Обреновачки пут 125-127	Обреновац	44,6527167	20,2610983
60.	Насеље Дудови	ка Новом Београду (ка Блоку 42)	Краља Александра I зона раскрснице са Ул. Узун-Мирковом	Обреновац	44,65877861	20,20772433
61.	Насеље Дудови	ка западној Србији	Краља Александра I 135	Обреновац	44,65868134	20,20879306
62.	Звечка - рампа	ка западној Србији	Звечка - Ул. браће Јоксића 244	Обреновац	44,62234903	20,17322865
63.	Звечка - рампа	ка Обреновцу	Звечка - Ул. браће Јоксића зона раскрснице са Ул. стара пруга	Обреновац	44,62320089	20,17434768
64.	Пироман - центар	ка Обреновцу	Пиромана - Ул. ваљевски пут 4-6	Обреновац	44,54865418	20,13868396
65.	Пироман - центар	ка западној Србији	Пироман - Ул. ваљевски пут 1-3	Обреновац	44,54823968	20,13767952
66.	Ратари - Дом	ка западној Србији	Ратари - Ул. савска 82-84	Обреновац	44,65494181	20,10910717
67.	Ратари - Дом	ка Обреновцу	Ратари - Ул. савска 69	Обреновац	44,65477422	20,10924779
68.	Скела - Дом	ка западној Србији	Скела - Ул. Мила Манића Албанте 19	Обреновац	44,6806283	20,0547383
69.	Скела - Дом	ка Обреновцу	Скела - Ул. Мила Манића Албанте 12	Обреновац	44,68101448	20,05409647
70.	Стублине - Сремчевићи	ка западној Србији	Стублине - Ул. ваљевски пут 44	Обреновац	44,6010833	20,148225
71.	Стублине - Сремчевићи	ка Обреновцу	Стублине - Ул. ваљевски пут 29	Обреновац	44,60189	20,1487433
72.	Стублине - центар	ка Обреновцу	Стублине - Ул. ваљевски пут 274	Обреновац	44,57186	20,1509902
73.	Стублине - центар	ка западној Србији	Стублине - Ул. ваљевски пут 273	Обреновац	44,57172637	20,15106611
74.	Ушће - кафана	ка западној Србији	Ушће - Ул. савска 5-7	Обреновац	44,6413967	19,9888833
75.	Ушће - кафана	ка Обреновцу	Ушће - Ул. савска 4	Обреновац	44,640537	19,988262
76.	Болеч раскршће	ка Смедереву	Болеч - Смедеревски пут 78-80	Гроцка	44,7356618	20,6115792
77.	Болеч раскршће	ка Новом Београду (ка Блоку 42)	Болеч - Смедеревски пут пре раскрснице са Ул. маршала Тита	Гроцка	44,73595392	20,61111475
78.	Пут за Заклопачу	ка Смедереву	Заклопача - Ул. београдска 24-25	Гроцка	44,6974303	20,6691578
79.	Пут за Заклопачу	ка Новом Београду (ка Блоку 42)	Заклопача - Ул. београдска 5-7	Гроцка	44,6975702297	20,66921452
80.	Шумадијска	ка Смедереву	Булевар револуције 9	Гроцка	44,67362436	20,71627339
81.	Шумадијска	ка Новом Београду (ка Блоку 42)	Булевар револуције 22-24	Гроцка	44,6742057	20,7156129
82.	Брестовик	ка Смедереву	Партизански пут	Гроцка	44,64758	20,758956

Бр.	Назив стајалишта	Смер	Улица	Градска општина	Ширина	Дужина
83.	Брестовик	ка Новом Београду (ка Блоку 42)	Партизански пут	Гроцка	44,64771	20,75896
84.	Сибница - окретница	ка Аранђеловцу	Сибница - Ул. генерала Милана Павловића 9	Сопот	44,46248329	20,45560941
85.	Сибница - окретница	ка Сопоту	Сибница - Ул. генерала Милана Павловића 9	Сопот	44,4624962	20,45548894
86.	Барошевац	ка Аранђеловцу	Барошевац - Ул. барошевачка 48-50	Лазаревац	44,39924034	20,36905438
87.	Барошевац	ка Лазаревцу	Барошевац - Ул. барошевачка 50	Лазаревац	44,3993565	20,36912567
88.	Велики Црљени - Дом	ка Новом Београду (ка Блоку 42)	Велики Црљени - Ул. 3. октобра 54-56	Лазаревац	44,46730201	20,28416705
89.	Велики Црљени - Дом	ка западној Србији	Велики Црљени - Ул. 3. октобра 45	Лазаревац	44,46739637	20,28404881
90.	Вреоци - Дом	ка Новом Београду (ка Блоку 42)	Вреоци - Ул. Јанка Стајичића 164	Лазаревац	44,44281876	20,28255669
91.	Вреоци - Дом	ка западној Србији	Вреоци - Ул. Јанка Стајичића 89	Лазаревац	44,44343979	20,28233673
92.	Дудовица - Маринац	ка Новом Београду (ка Блоку 42)	Јермска	Лазаревац	44,276081	20,287523
93.	Дудовица - Маринац	ка западној Србији	Јермска	Лазаревац	44,276085	20,287686
94.	Вреоци - Завод	ка Новом Београду (ка Блоку 42)	Вреоци - Ул. Димитрија Дише Ђурђевића 1	Лазаревац	44,43007712	20,2795799
95.	Вреоци - Завод	ка западној Србији	Вреоци - Ул. Димитрија Дише Ђурђевића	Лазаревац	44,42864757	20,27908117
96.	Зеоке	ка Аранђеловцу	Зеоке - Ул. Стефана Немање	Лазаревац	44,404393	20,329992
97.	Зеоке	ка Лазаревцу	Зеоке - Ул. Стефана Немање	Лазаревац	44,40446	20,330482
98.	Крушевица	ка Аранђеловцу	Крушевица - Ул. 1300 каплара 638	Лазаревац	44,34871089	20,39911172
99.	Крушевица	ка Лазаревцу	Крушевица - Ул. 1300 каплара 593	Лазаревац	44,34897547	20,39917322
100.	Петка - Дом	ка западној Србији	Петка - Ул. владике Н. Велимировића 158	Лазаревац	44,37377623	20,23185136
101.	Петка - Дом	ка Лазаревцу	Петка - Ул. владике Н. Велимировића 161	Лазаревац	44,37377589	20,23211322
102.	Рудовци	ка Аранђеловцу	Аранђеловачки пут 64	Лазаревац	44,36970378	20,40881837
103.	Рудовци	ка Лазаревцу	преко пута Ул. аранђеловачки пут 68	Лазаревац	44,36941713	20,40906915
104.	Степојевац	ка Лазаревцу	Седмог октобра	Лазаревац	44,5124995	20,2947566
105.	Степојевац	ка Новом Београду (ка Блоку 42)	Седмог октобра	Лазаревац	44,514347	20,294254
106.	Беловача - окретница	ка Аранђеловцу	Беловача - Ул. бољарска 66	Младеновац	44,37367596	20,63951517
107.	Беловача - окретница	ка Стојнику	Беловача - Ул. бољарска 66	Младеновац	44,3736262	20,6394508
108.	Велика крсна - Дом	ка Смедереву	Централна 8	Младеновац	44,4778843	20,8009623
109.	Велика крсна - Дом	ка Младеновцу	Централна 1	Младеновац	44,4780867	20,80096
110.	Дубона - Дом	ка Смедереву	Првомајска 74	Младеновац	44,52515717	20,74150979
111.	Дубона - Дом	ка Младеновцу	Првомајска 89	Младеновац	44,52470944	20,74177303
112.	Јагњило - Дом	ка Младеновцу	Јагњило - Ул. Јанка Бацака	Младеновац	44,37534529	20,72618888
113.	Јагњило - Дом	ка Аранђеловцу	Јагњило - Ул. Јанка Бацака 428	Младеновац	44,37543335	20,72608293

Бр.	Назив стајалишта	Смер	Улица	Градска општина	Ширина	Дужина
114.	Караула	ка централној Србији	преко пута Ул. војводе Вићентија 119	Младеновац	44,41502416	20,67935318
115.	Караула	ка Младеновцу	Војводе Вићентија 109	Младеновац	44,416	20,6799533
116.	Ковачевац - Дом	ка Смедереву	Трг Љ. Ивановића Геџе 12	Младеновац	44,4368273	20,74020094
117.	Ковачевац -Дом	ка Младеновцу	Трг Љ. Ивановића Геџе 11	Младеновац	44,43714216	20,7402656
118.	Марковац - школа	ка Аранђеловцу	Марковац - Ул. марковачка 58	Младеновац	44,37262	20,6491257
119.	Марковац - школа	ка Младеновцу	Марковац - Ул. марковачка	Младеновац	44,372389	20,6488707
120.	Марковац - школа	ка Аранђеловцу	Марковац - Ул. бољарска 1	Младеновац	44,37224	20,64826
121.	Марковац - школа	ка Стојнику	Марковац - Ул. бољарска 2	Младеновац	44,372367	20,648112
122.	Влашко поље (центар)	ка Новом Београду (ка Блоку 42)	Београдски пут	Младеновац	44,47441	20,6655411
123.	Влашко поље (центар)	ка централној Србији	Београдски пут 1	Младеновац	44,47425093	20,66544477

II. Аутобуси који саобраћају у међумесном превозу користе стајалишта из тачке I овог решења успостављена у јавном линијском превозу путника на територији града Београда и стајалишта као посебно одређене локације за којима постоји потреба у међумесном превозу путника.

III. На стајалиштима из тачке I овог решења, из разлога безбедности путника и возног особља, као и осталих учесника у саобраћају, забрањено је отварање поклопца пртљажног простора са леве стране аутобуса.

IV. Обележавање стајалишта из тачке I овог решења одговарајућом саобраћајном сигнализацијом врши надлежни орган за послове техничког регулисања саобраћаја.

V. Решење ступа на снагу даном доношења.

VI. Даном доношења овог решења престаје да важи Решење о одређивању општих стајалишта за аутобусе на међумесним линијама („Службени лист Града Београда”, бр. 23/12, 7/13 и 28/13).

VII. Ово решење објавити у „Службеном листу Града Београда”.

**Градска управа Града Београда**  
**Секретаријат за јавни превоз**

Број XXXIV-01 бр. 07-312/24, 24. децембра 2024. године

В. д. заменика начелника Градске управе Града Београда –  
секретар Секретаријата за јавни превоз  
**Радован Кремић, с. р.**

**Образложење**

Законом о превозу путника у друмском саобраћају („Службени гласник РС”, бр. 68/15, 41/18, 44/18 – други закон, 31/19 и 9/20) прописано је да се домаћи јавни превоз путника обавља као линијски превоз, ванлинијски превоз, посебан линијски превоз и такси превоз, као и да се линијски превоз обавља као:

1) градски и приградски превоз – превоз унутар насељених места или између насељених места која се налазе на територији јединице локалне самоуправе,

2) међумесни превоз – превоз између насељених места која се налазе на територији две јединице локалне самоуправе или више јединица локалне самоуправе (члан 11. закона).

Законом је прописано да се међумесни превоз обавља на основу регистрованог реда вожње и да регистрацију и оверу реда вожње за линијски међумесни превоз врши надлежно министарство.

Законом је прописана обавеза органа јединице локалне самоуправе да својом одлуком по претходно прибављеној сагласности министарства одреди стајалишта (члан 60) која могу да се користе за одређену врсту линијског превоза, у насељу или насељеном месту најмање једно стајалиште за међумесни превоз, и да одлуку објави у службеном гласилу јединице локалне самоуправе.

Орган јединице локалне самоуправе може мењати намену стајалишта која су (важећим одлукама) одређена за међумесни превоз и која су на дан ступања на снагу овог закона унета у регистроване редове вожње, уз сагласност министарства.

Законом о безбедности саобраћаја на путевима у члану 157. прописано је да техничко регулисање саобраћаја на државним путевима обавља министарство надлежно за послове саобраћаја, а на општинским путевима и улицама у насељима

орган јединице локалне самоуправе надлежан за послове саобраћаја, као и да на делу пута где долазе у додир државни и општински путеви, односно улице у насељу орган јединице локалне самоуправе је дужан, приликом техничког регулисања саобраћаја из своје надлежности, да одлуку усклади са начином техничког регулисања саобраћаја на државном путу.

Ово решење, у складу са чланом 61. Закона, биће достављено Привредној комори Србије у року од осам дана од дана објављивања у „Службеном листу Града Београда”, која води евиденцију аутобуских стајалишта за међумесни превоз.

Имајући у виду наведено, на основу члана 60. ст. 1. и 2. Закона о превозу путника у друмском саобраћају и члана 157. Закона о безбедности саобраћаја на путевима, доноси се решење као у диспозитиву.

## КОЛЕКТИВНИ УГОВОРИ

Сходно чл. 3, 247. и 264. Закона о раду („Службени гласник РС”, бр. 24/05, 61/05, 54/09, 32/13, 75/14, 13/17 – УС, 113/17, 95/18 – аутентично тумачење) члану 31. Закона о туризму („Службени гласник РС”, број 17/19), члану 52. став 1. тачка 7. Статута Града Београда („Службени лист Града Београда”, бр. 39/08, 6/10, 23/13 и 60/19), и одредбе члана 78. Колективног уговора Туристичке организације Београда Г број 401.1-906 од 1. фебруара 2022. године, број 124 од 17. јануара 2022. године и број 4 од 17. јануара 2022. године, Синдикална организација Туристичке организације Београда, в. д. директора Туристичке организације Београда и градоначелник града Београда у име оснивача, Скупштине Града Београда, потписију

### АНЕКС КОЛЕКТИВНОГ УГОВОРА ТУРИСТИЧКЕ ОРГАНИЗАЦИЈЕ БЕОГРАДА

#### Члан 1.

Уговорне стране сагласно констатују да су закључили Колективни уговор Туристичке организације Београда бр. Г број 401.1-906 од 1. фебруара 2022. године, број 124 од 17. јануара 2022. године и број 4 од 17. јануара 2022. године (у даљем тексту: Колективни уговор).

#### Члан 2.

У члану 15. Колективног уговора број „0,5” замењује се бројем „0,4”.

Истом члану додаје се став два, који гласи:

„Став 1. овог члана примењује се почев од обрачуна зараде запослених у Туристичкој организацији Београда за месец децембар 2024. године.”

#### Члан 3.

У члану 18. Колективног уговора додаје се став два, који гласи:

„Накнаде за трошкове исхране током рада (топли оброк) и регрес за коришћење годишњег одмора су садржани у коефицијенту радног места.”

#### Члан 4.

Овај уговор ступа на снагу и примењује се осмог дана од објављивања у „Службеном листу Града Београда”.

#### Члан 5.

У свему осталом одредбе Колективног уговора Туристичке организације Београда бр. Г број 401.1-906 од 1. фебруара 2022. године, број 124 од 17. јануара 2022. године и број 4 од 17. јануара 2022. године, остају непромењене.

Синдикална организација  
Туристичке организације Београда  
Број 6  
Београд, 17. децембра 2024. године  
Председник  
Душица Личина, с. р.

Туристичка организација Београда  
Број 3769  
Београд, 17. децембра 2024. године  
В. д. директора  
Миодраг Поповић, с. р.

Град Београд  
Г број 401.1-906/22  
Београд, 30. децембра 2024. године  
Градоначелник  
Александар Шапић, с. р.

## САДРЖАЈ

Страна

Одлука о подели финансијских средстава остварених давањем у закуп дела школског простора основних и средњих школа чији су објекти у јавној својини Града Београда, односно на којима Град Београд има посебна својинска овлашћења	1
Одлука о изменама и допунама Одлуке о такси превозу	2
Одлука о допунама Одлуке о комуналном реду	2
Одлука о условима и начину измирења дуговања за потрошњу воде корисника прикључених на неусловне мреже које се снабдевају водом из градског водовода преко прикључка са блок-водомером	4
Одлука о систему подстицаја и повластица за припаднике добровољних ватрогасних друштава на територији града Београда	7
Одлука о изменама и допунама Одлуке о Градској управи Града Београда	8
Одлука о изради плана детаљне регулације за део привредне зоне „Сурчин–Добановци”, градска општина Сурчин	9
Одлука о изради плана детаљне регулације Блока између улица: Тузланске, Расинске и XI крајишке дивизије, Мраковичке и Омладинско шеталиште, градска општина Раковица	10
Одлука о изради плана детаљне регулације подручја између улица Војислава Илића, Петра Бајаловића и Косте Хакмана, градска општина Звездара	12
Одлука о изради плана детаљне регулације за део Блока 67 на углу улица: Јурија Гагарина и Булевар Црвене армије, градска општина Нови Београд	13
Одлука о изради измена и допуна Плана детаљне регулације дела Врачарског платоа између улица: Катанићеве, Макензијеве, Чубурске, унутрашње границе парцела дуж парне стране Шуматовачке, Браничевске, Ранкове, Небојшине, Скерлићеве и Боре Станковића – општина Врачар, за део Блока 126 (угао улица Моме Капора и Тамнавске)	14
Одлука о изради измена и допуна Плана детаљне регулације простора између улица Цара Душана, саобраћајнице Т6, лесног одсека Дунава, Земунског гробља и границе Регулационог плана Старог језгра Земун – Прегревица, општина Земун, за део Блока 7, зона „К”, подзона „К1”	16
Одлука о изради измена и допуна Плана детаљне регулације дела централне зоне, просторна целина општине Врачар, за подручје између Булевара Црвене армије (Јужни булевар) и улица Устаничке, Господара Вучића и границе колективног становања у блоковима 190 и 193, градска општина Врачар, за део Блока између улица Симе Игуманова и Устаничке	17
Одлука о изради измена и допуна Плана детаљне регулације подручја уз Виноградску улицу, са саобраћајном везом до аутопутске обилазнице, градске општине Нови Београд и Сурчин – III фаза, за део Блока 22	18
Одлука о изради измена и допуна Плана детаљне регулације подручја Јајинци – целина Б, за Блок Б – 1, градска општина Вождовац	20
Одлука о измени Одлуке о изради плана детаљне регулације ширег центра Сурчина (подрује између аутопутске обилазнице, канала Галовица и улица Трг Зорана Ђинђића, Браће Пухаловић, Барске и Вртларске), градска општина Сурчин	21
Решење о давању сагласности на Предлог одлуке о изменама и допунама Одлуке о промени оснивачког акта Јавног комуналног предузећа „Обреновац” из Обреновца	21
Закључак о исправци техничке грешке у Плану детаљне регулације подручја уз Виноградску улицу са саобраћајном везом до аутопутске обилазнице, градске општине Нови Београд и Сурчин – III фаза	22
Решење о износу новчаног давања породиљи, новчаног давања незапосленој породиљи, новчаног давања породиљи за прворођено дете, новчаног давања породиљи за трећорођено дете, новчаног давања породиљи за близанце, новчаног давања породиљи за другорођено дете и новчаног давања породиљи за четворођено дете за 2025. годину	22
Решење о давању сагласности Јавном комуналном предузећу „Паркинг сервис” на Ценовник услуга за паркирање возила на општим паркиралиштима у зонираном подручју и ван зонираног подручја са Ценовником	23
Решење о одређивању стајалишта за међумесни превоз на територији града Београда	26

## Колективни уговори

Анекс Колективног уговора Туристичке организације Београда	31
--	----

„СЛУЖБЕНИ ЛИСТ ГРАДА БЕОГРАДА” продаје се у згради Скупштине Града Београда, Трг Николе Пашића 6, приземље – БИБЛИОТЕКА, 3229-678, лок. 6259  
Претплата: телефон 7157-455, факс: 3376-344

**СЛУЖБЕНИ ЛИСТ  
ГРАДА БЕОГРАДА**

Издавач Град Београд – Секретаријат за информисање, Београд, Краљице Марије бр. 1. Факс 3376-344. Текући рачун 840-742341843-24.  
Одговорни уредник БИЈАНА БУЗАЦИЋ. Телефон: 3229-678, лок. 6247.  
Штампа „Бирограф КОМП д.о.о.”, Штампариија „Бирограф КОМП д.о.о.” Земун, Атанасија Пуље 22.